



SALINAN

PUTUSAN
NOMOR 196-01-14-22/PHPU.DPR-DPRD-XXII/2024
DEMI KEADILAN BERDASARKAN KETUHANAN YANG MAHA ESA
MAHKAMAH KONSTITUSI REPUBLIK INDONESIA

[1.1] Yang mengadili perkara konstitusi pada tingkat pertama dan terakhir, menjatuhkan putusan dalam perkara Perselisihan Hasil Pemilihan Umum Anggota Dewan Perwakilan Rakyat dan Dewan Perwakilan Rakyat Daerah Tahun 2024, diajukan oleh:

Partai Demokrat, yang diwakili oleh:

1. Nama : **H. Agus Harimurti Yudhoyono, M.Sc., M.P.A., M.A.**
Jabatan : Ketua Umum Dewan Pimpinan Pusat Partai Demokrat
Alamat : Wisma Proklamasi 41, Jalan Proklamasi Nomor 41,
Jakarta Pusat 10320
2. Nama : **H. Teuku Riefky Harsya, B.Sc., M.T.**
Jabatan : Sekretaris Jenderal Dewan Pimpinan Pusat Partai
Demokrat
Alamat : Wisma Proklamasi 41, Jalan Proklamasi Nomor 41,
Jakarta Pusat 10320

Berdasarkan Surat Kuasa Khusus bertanggal 21 Maret 2024 memberi kuasa kepada Prof. Denny Indrayana, S.H., LL.M., Ph.D., Dr. Mehbob, S.H., M.H., CN., Dr. Muhajir, S.H., M.H., Dr. Cepi Hendrayani, S.H., M.H., Novianto Rahmanty, S.H., M.H., Dra. Wigati Ningsih, S.H., LL.M., Zamrony, S.H., M.Kn., CRA., CTL., Harimuddin, S.H., Muhamad Raziv Barokah, S.H., M.H., Muhtadin, S.H., Wafdah Zikra Yuniarsyah, S.H., M.H., Muhammad Rizki Ramadhan, S.H., Musthakim Alghosyaly, S.H., Tareq Muhammad Aziz Elven, S.H., Caisa Aamuliadiga, S.H., M.H., Anjas Rinaldi Siregar, S.H., Alif Fachrul Rachman, S.H., Deden Rafi Syafiq Rabbani, S.H., Sarah Aisha Rizal, S.H., M.H., Raihan Azzahra, S.H., M.C.L., dan Sutrisno, S.H., kesemuanya adalah advokat/konsultan hukum dan advokat magang pada kantor *Indrayana Centre for Government, Constitution, and Society (INTEGRITY) Law Firm*, beralamat di Citylofts Sudirman, Lantai 8, Suite 825, Jalan K.H. Mas Mansyur 121, Jakarta 10220 dan Level 31 & 50, 120 Collins Street, Melbourne, Victoria 3000,

Australia, baik bersama-sama atau sendiri-sendiri bertindak untuk dan atas nama pemberi kuasa;

Selanjutnya disebut sebagai-----**Pemohon;**

Terhadap

I. Komisi Pemilihan Umum, berkedudukan di Jalan Imam Bonjol Nomor 29, Menteng, Jakarta Pusat.

Berdasarkan Surat Kuasa Khusus Nomor 60/HK.06.3-SU/07/2024 bertanggal 29 April 2024 memberi kuasa kepada Dr. Petrus P. Ell, S.H., M.H., Ph.D., H. Rahman Ramli, S.H., M.H., Johanis H. Martubongs, S.H., M.H., Stefanus Budiman, S.H., M.H., Arnoldus Alo Lengka, S.H., Lardin, S.H., Agustino R. Mayor, S.H., Anarita Y. Ohee, S.H., Budi Rahman, S.H., M.H., Dahlan Pido, S.H., M.H., Rikopotan Gultom, S.H., La Radi Eno, S.H., M.H., Titi Adam, S.H., Ori Rahman, S.H., Ali Yusuf, S.H., Melianus Mebri, S.H., dan Ginetoy M. Yacob Ariwei, S.H., kesemuanya adalah advokat/konsultan hukum dan advokat magang pada kantor *Pieter Ell & Rekan* yang tergabung sebagai Tim Advokasi Komisi Pemilihan Umum, beralamat di Jalan Imam Bonjol Nomor 29, Menteng, Jakarta Pusat, baik bersama-sama atau sendiri-sendiri bertindak untuk dan atas nama pemberi kuasa;

Selanjutnya disebut sebagai-----**Termohon;**

II. Partai Amanat Nasional, yang diwakili oleh:

1. Nama : **Dr. H. Zulkifli Hasan, S.E., M.M.**
 Jabatan : Ketua Umum Dewan Pimpinan Pusat Partai Amanat Nasional
 Alamat : Jalan Amil Nomor 7, Kelurahan Kalibata, Kecamatan Pancoran, Kota Jakarta Selatan, Daerah Khusus Ibukota Jakarta 12510
2. Nama : **H. Eddy Soeparno**
 Jabatan : Sekretaris Jenderal Dewan Pimpinan Pusat Partai Amanat Nasional

Alamat : Jalan Amil Nomor 7, Kelurahan Kalibata,
Kecamatan Pancoran, Kota Jakarta Selatan,
Daerah Khusus Ibukota Jakarta 12510

Berdasarkan Surat Kuasa Khusus Nomor 049/PAN/B/KU-SJ/IV/2024 bertanggal 25 April 2024 memberi kuasa kepada Abdul Aziz Saleh, S.H., M.H., Mohammad Umar Halimuddin, S.H., M.H., Nur Fadly Danial, S.H., Moh. Yuda Sudawan, S.H., M.H., Akbar Junaid, S.H., Muhammad Amril Imran, S.H., Ramdhany Tri Saputra, S.H., Moh. Fahrudin, S.H., Julianto Asis, S.H., M.H., Audy Rahmat, S.H., Pria Ramadhan Machmud, S.H., Muhammad Wahyu, S.H., Dr. Rahmat, S.H., M.H., Fandy Irianto Djudjur, S.H., Azham Idham, S.H., R.A. Shanti Dewi Mulyaraharjani, S.H., M.H., Anggara Suwahju, S.H., Nur Ikhsan Hasanuddin, S.H., Yusran, S.H., Khaidir, S.H., Darul Huda Mustaqim, S.H., M.H., Muhammad Ridho Fuadi, S.H., dan Armadiansyah, S.H., kesemuanya adalah advokat/konsultan hukum yang tergabung pada Tim Advokasi Inti Partai Amanat Nasional, beralamat di Jalan Amil Nomor 7, Kelurahan Kalibata, Kecamatan Pancoran, Kota Jakarta Selatan Daerah Khusus Ibukota Jakarta 12510, baik bersama-sama atau sendiri-sendiri bertindak untuk dan atas nama pemberi kuasa;

Selanjutnya disebut sebagai-----**Pihak Terkait;**

- [1.2]** Membaca permohonan Pemohon;
Mendengar keterangan Pemohon;
Membaca dan mendengar Jawaban Termohon;
Membaca dan mendengar Keterangan Pihak Terkait;
Membaca dan mendengar Keterangan Badan Pengawas Pemilihan Umum;
Membaca dan mendengar keterangan ahli Pemohon dan Pihak Terkait;
Mendengar keterangan saksi Pemohon, Termohon, dan Pihak Terkait;
Memeriksa alat bukti Pemohon, Termohon, Pihak Terkait dan Badan Pengawas Pemilihan Umum;

2. DUDUK PERKARA

[2.1] Menimbang bahwa Pemohon telah mengajukan permohonan bertanggal 23 Maret 2024 yang diterima di Kepaniteraan Mahkamah Konstitusi (selanjutnya disebut Kepaniteraan Mahkamah) pada hari Sabtu tanggal 23 Maret 2024 pukul 16.11 WIB berdasarkan Akta Pengajuan Permohonan Pemohon Elektronik Nomor 17-01-14-22/AP3-DPR-DPRD/Pan.MK/03/2024 bertanggal 23 Maret 2024 yang telah diperbaiki dengan Permohonan bertanggal 26 Maret 2024 diterima di Kepaniteraan Mahkamah pada tanggal 26 Maret 2024 pukul 14.37 WIB berdasarkan Tanda Terima Tambahan Berkas Perkara Nomor 52-01/T3BP.P-DPR-DPRD/Pan.MK/03/2024 dan kemudian dicatat dalam Buku Registrasi Perkara Konstitusi elektronik (e-BRPK) pada hari Selasa tanggal 23 April 2024 pukul 14.00 WIB dengan Registrasi Perkara Nomor 196-01-14-22/PHPU.DPR-DPRD-XXII/2024 pada pokoknya menguraikan hal-hal sebagai berikut:

I. KEWENANGAN MAHKAMAH KONSTITUSI

- a. Bahwa Pasal 24C ayat (1) Perubahan Ketiga Undang-Undang Dasar Negara Republik Indonesia Tahun 1945 (selanjutnya disebut **UUD 1945**), Mahkamah Konstitusi berwenang mengadili pada tingkat pertama dan terakhir yang putusannya bersifat final, antara lain, untuk memutus perselisihan tentang hasil pemilihan umum;
- b. Bahwa berdasarkan Pasal 10 ayat (1) huruf d Undang-Undang Nomor 24 Tahun 2003 sebagaimana telah diubah terakhir dengan Undang-Undang Nomor 7 Tahun 2020 tentang Perubahan Ketiga Atas Undang-Undang Nomor 24 Tahun 2003 tentang Mahkamah Konstitusi (selanjutnya disebut **UU MK**) dan Pasal 29 ayat (1) huruf d Undang-Undang Nomor 48 Tahun 2009 tentang Kekuasaan Kehakiman, Mahkamah Konstitusi berwenang mengadili pada tingkat pertama dan terakhir yang putusannya bersifat final untuk memutus perselisihan tentang hasil pemilihan umum;
- c. Bahwa berdasarkan Pasal 474 ayat (1) Undang-Undang Nomor 7 Tahun 2017 tentang Pemilihan Umum sebagaimana telah diubah dengan Peraturan Pemerintah Pengganti Undang-Undang Nomor 1 Tahun 2022 tentang Perubahan Atas Undang-Undang Nomor 7 Tahun 2017 tentang Pemilihan Umum (selanjutnya disebut **UU Pemilu**), dalam hal terjadi

perselisihan penetapan perolehan suara hasil Pemilu anggota DPR dan DPRD secara nasional, peserta Pemilu anggota DPR dan DPRD dapat mengajukan permohonan pembatalan penetapan hasil penghitungan perolehan suara oleh KPU kepada Mahkamah Konstitusi;

- d. Bahwa berdasarkan Pasal 5 Peraturan Mahkamah Konstitusi Nomor 2 Tahun 2023 tentang Tata Beracara dalam Perkara Perselisihan Hasil Pemilihan Umum Anggota Dewan Perwakilan Rakyat dan Dewan Perwakilan Rakyat Daerah (selanjutnya disebut **PMK 2/2023**), objek dalam perkara PPHU Anggota DPR dan DPRD adalah Keputusan KPU tentang penetapan perolehan suara hasil Pemilu Anggota DPR dan DPRD secara nasional yang memengaruhi perolehan kursi Pemohon dan/atau terpilihnya calon Anggota DPR dan/atau DPRD di suatu daerah pemilihan;
- e. Bahwa Permohonan Pemohon adalah mengenai pembatalan Keputusan Komisi Pemilihan Umum Republik Indonesia Nomor 360 Tahun 2024 tanggal 20 Maret 2024 tentang Penetapan Hasil Pemilihan Umum Presiden dan Wakil Presiden, Anggota Dewan Perwakilan Rakyat, Dewan Perwakilan Daerah, Dewan Perwakilan Rakyat Daerah Provinsi, dan Dewan Perwakilan Rakyat Daerah Kabupaten/Kota Secara Nasional dalam Pemilihan Umum Tahun 2024, bertanggal 20 Maret 2024, khususnya Lampiran II tentang Perolehan Suara Sah Partai Politik Peserta Pemilihan Umum dari Setiap Daerah Pemilihan Anggota Dewan Perwakilan Rakyat Republik Indonesia Tahun 2024, khususnya di Daerah Pemilihan Kalimantan Selatan I [**Bukti P-1**];
- f. Bahwa berdasarkan uraian tersebut di atas, Mahkamah Konstitusi berwenang mengadili Permohonan Pemohon *a quo*.

II. KEDUDUKAN HUKUM PEMOHON

- a. Bahwa berdasarkan Pasal 74 ayat (1) huruf c UU MK, Pemohon adalah partai politik peserta pemilihan umum. Sementara itu, berdasarkan Pasal 74 ayat (2) huruf c UU MK, permohonan hanya dapat diajukan terhadap penetapan hasil pemilihan umum yang dilakukan secara nasional oleh Komisi Pemilihan Umum yang memengaruhi perolehan kursi partai politik peserta pemilihan umum di suatu Daerah Pemilihan;

- b. Bahwa berdasarkan Pasal 2 ayat (1) huruf a dan Pasal 3 ayat (1) huruf a dan huruf c PMK 2/2023, Pemohon dalam perkara PHPU Anggota DPR dan DPRD adalah partai politik/partai politik lokal peserta Pemilu Nomor Urut 14 (empat belas) untuk pengisian keanggotaan DPR, DPRD Provinsi/DPRA, dan DPRD Kabupaten/Kota/DPRK pada Daerah Pemilihan Kalimantan Selatan I;
- c. Bahwa berdasarkan Keputusan KPU Nomor 519 Tahun 2022 tentang Penetapan Nomor Urut Partai Politik Peserta Pemilu Anggota Dewan Perwakilan Rakyat dan Dewan Perwakilan Rakyat Daerah dan Partai Politik Lokal Aceh Peserta Pemilihan Umum Anggota Dewan Perwakilan Rakyat Aceh dan Dewan Perwakilan Rakyat Kabupaten/Kota Tahun 2024 bertanggal 14 Desember 2022 [**Bukti P-2**] sebagaimana diubah oleh Keputusan KPU Nomor 552 Tahun 2022 [**Bukti P-3**], Pemohon adalah salah satu partai politik peserta Pemilu Tahun 2024 dengan Nomor Urut 14 (empat belas);
- d. Bahwa berdasarkan uraian tersebut di atas, Pemohon mempunyai kedudukan hukum untuk mengajukan permohonan Pemohon *a quo*.

III. TENGGANG WAKTU PENGAJUAN PERMOHONAN

- a. Bahwa berdasarkan Pasal 74 ayat (3) UU MK, Pasal 474 ayat (2) UU Pemilu, dan Pasal 7 ayat (1) PMK 2/2023, permohonan diajukan dalam jangka waktu paling lama 3 x 24 (tiga kali dua puluh empat) jam sejak diumumkan penetapan perolehan suara hasil Pemilu Anggota DPR dan DPRD secara nasional oleh KPU;
- b. Bahwa KPU mengumumkan Keputusan Komisi Pemilihan Umum Republik Indonesia Nomor 360 Tahun 2024 tentang Penetapan Hasil Pemilihan Umum Presiden dan Wakil Presiden, Anggota Dewan Perwakilan Rakyat, Dewan Perwakilan Daerah, Dewan Perwakilan Rakyat Daerah Provinsi, dan Dewan Perwakilan Rakyat Daerah Kabupaten/Kota Secara Nasional dalam Pemilihan Umum Tahun 2024, pada tanggal 20 Maret 2024, pukul 22:19 WIB;
- c. Bahwa Pemohon mengajukan Permohonan PHPU Anggota DPR terhadap penetapan perolehan suara hasil Pemilu secara nasional oleh KPU ke Mahkamah Konstitusi pada hari Sabtu tanggal 23 Maret 2024 pukul 16:54

WIB, berdasarkan AKTA PENGAJUAN PERMOHONAN PEMOHON ELEKTRONIK Nomor 17-01-14-22/AP3-DPR-DPRD/Pan.MK/03/2024; **[Bukti P-3A]**

- d. Bahwa berdasarkan Pasal 16 ayat (3) PMK 2/2023, Pemohon memiliki hak untuk memperbaiki dan melengkapi Permohonan paling lama 3 x 24 jam sejak diterimanya e-AP3 oleh Pemohon atau kuasa hukumnya dan disampaikan secara luring (*offline*). Atas hal tersebut, perbaikan Permohonan Pemohon ini ajukan pada hari Selasa tanggal 26 Maret 2024 pukul WIB;
- e. Bahwa berdasarkan uraian tersebut di atas, Permohonan Pemohon maupun perbaikannya yang diajukan ke Mahkamah Konstitusi masih dalam tenggang waktu sebagaimana ditentukan oleh peraturan perundang-undangan.

IV. POKOK PERMOHONAN

- a. Bahwa perolehan suara Pemohon yang benar dan berpengaruh pada perolehan kursi anggota DPR RI di Daerah Pemilihan Kalimantan Selatan I, adalah sebagai berikut:

Tabel 1. Perbandingan Perolehan Suara Versi Termohon dan Versi Pemohon.

NO	PARTAI POLITIK	PEROLEHAN SUARA		SELISI
		TERMOHON	PEMOHON	H
1	Partai Amanat Nasional	94.602	88.536	6.066
2	Partai Demokrat	89.979	89.980	-1

Tabel 1 di atas menunjukkan adanya **penambahan suara sebesar 6.066 (enam ribu enam puluh enam) untuk Partai Amanat Nasional. Sebaliknya, terdapat pengurangan 1 (satu) suara untuk Pemohon (Partai Demokrat).**

- b. Bahwa selisih suara antara versi Termohon dan Pemohon dikarenakan adanya penambahan suara yang terjadi di 7 (tujuh) kecamatan pada Kabupaten Banjar dan 1 (satu) kecamatan pada Kabupaten Barito Kuala yang menguntungkan Partai Amanat Nasional dan merugikan Partai Demokrat, serta memengaruhi hasil Pemilihan Umum terhadap pengisian kursi DPR di Daerah Pemilihan Kalimantan Selatan I.

- c. Bahwa 7 (tujuh) kecamatan pada Kabupaten Banjar dan 1 (satu) kecamatan pada Kabupaten Barito Kuala yang Pemohon dalilkan terdapat penambahan suara untuk PAN dan pengurangan suara untuk Partai Demokrat adalah sebagai berikut:

Tabel 2. Sebaran dan Jumlah Penambahan Suara PAN dan Pengurangan Partai Demokrat di 8 (delapan) Kecamatan.

NO	LOKASI	FORMULIR C.HASIL / SALINAN		FORMULIR D.HASIL DAN LAMPIRAN		SELISIH	
		PAN	DEMOKRAT	PAN	DEMOKRAT	PAN	DEMOKRAT
1	Kec. Kertak Hanyar, Kab. Banjar	2,976	1,246	4,018	1,221	1,042	-25
2	Kec. Sungai Pinang, Kab. Banjar	257	120	934	129	677	9
3	Kec. Gambut, Kab. Banjar	2,775	1,152	4,597	1,155	1,822	3
4	Kec. Mataraman, Kab. Banjar	685	316	1,115	320	430	4
5	Kec. Astambul, Kab. Banjar	1,185	975	1,928	982	743	7
6	Kec. Aluh-Aluh, Kab. Banjar	1,688	783	2,314	784	626	1
7	Kec. Cintapuri Darussalam, Kab. Banjar	311	48	990	48	679	0
8	Kec. Rantau Badauh, Kab. Barito Kuala	2,173	115	2,220	115	47	0
TOTAL		12,050	4,755	18,116	4,754	6,066	-1

Tabel di atas menunjukkan bahwa terdapat penambahan suara di 8 (delapan) kecamatan sehingga **menambah suara PAN sebesar 6,066 (enam ribu enam puluh enam)**. Sementara, **terjadi pengurangan suara Pemohon sebesar -1 (satu)**.

- d. Bahwa untuk membuktikan dalil-dalil di atas, Pemohon paparkan secara detail disertai dengan perbandingan bukti Formulir C. HASIL-DPR / Salinan dari seluruh TPS di 8 (delapan) kecamatan *a quo*, disandingkan dengan

data Formulir D. Hasil Kecamatan-DPR dan lampirannya sebagaimana akan dipaparkan dengan detail dalam tabel di bawah.

- e. Kemudian, untuk memudahkan pengecekan pembuktian, Pemohon juga menyajikan persandingan antara C. HASIL-DPR / Salinan dengan D. HASIL KECAMATAN-DPR dan lampirannya dalam bentuk *power point* yang Pemohon klasifikasikan sebagai lampiran Perbaikan Permohonan yang merupakan bagian tidak terpisahkan dengan Permohonan ini. Sebagai contoh berikut Pemohon sampaikan 1 (satu) slide sebagai contoh *power point* yang dimaksud:

Tabel 3. Perbandingan antara Form C. HASIL DPR di TPS 006, Desa Simpang Tiga, Kecamatan Mataraman, Kabupaten Banjar dengan Form Lampiran D. HASIL KECAMATAN-DPR. Terlihat dalam Form C suara PAN hanya meraih 1 suara, namun berubah menjadi 21 dalam Form D. Terjadi penambahan sebanyak 20 suara. Seluruh slide power point akan menampilkan secara rinci seluruh TPS yang lainnya, dan akan terlihat penambahan suara PAN yang sangat signifikan.

12. Desa/Kelurahan Simpang Tiga TPS 6

FORMULIR C.HASIL DPR PARTAI PAN (Bukti P-434)

Jumlah Suara Sah Partai Politik dan Calon (A.1 + A.2) SATU

FORMULIR LAMPIRAN D.HASIL KECAMATAN DPR PARTAI PAN (Bukti P-358)

Kecamatan/.....: MATARAMAN
Kabupaten/Kota : BANJAR
Provinsi : KALIMANTAN SELATAN
Daerah Pemilihan : KALIMANTAN SELATAN I

LAMPIRAN MODEL
D. HASIL KECAMATAN-DPR
Halaman 2 - 6 Lembar 1

REKAPITULASI HASIL PEROLEHAN SUARA TPS
KELURAHAN/DESA: SIMPANG TIGA

TPS 006

A.1	12. Partai Amanat Nasional	21
A.2	1. Ir. PANGERAN KHAIRUL SALEH, M.M.	0
	2. GT. SULAIMAN RAZAK, S.T., M.E.	0
	3. AINUN	0
	4. SANTY NUR	0
	5. H. NUR RAHMAN	0
	6. ABDULLAH UWAIS AJATAS	0
B	JUMLAH SUARA SAH PARTAI POLITIK DAN CALON (A.1 + A.2)	21

C. Hasil DPR Partai PAN

Lampiran D. Hasil DPR Partai PAN

1 suara

21 suara

Terjadi Penambahan 20 suara

1. KECAMATAN KERTAK HANYAR - KABUPATEN BANJAR

Tabel 4. Perbandingan Perolehan Suara PAN dan Pemohon berdasarkan C. HASIL-DPR/ Salinan dengan D.Hasil Kecamatan-DPR / Lampirannya di Kecamatan Kertak Hanyar, Kabupaten Banjar.

NO	KABUPA TEN	KECAMA TAN	DESA KELURAHAN	TPS	FORMULIR C.HASIL / SALINAN			FORMULIR D.HASIL DAN LAMPIRAN			SELISIH	
					PAN	DEMO KRAT	BUKTI	PAN	DEMO KRAT	BUKTI	PAN	DEMOK RAT
1	BANJAR	KERTAK HANYAR	BELAYUNG BARU	TPS 1	15	24	BUKTI P-5	27	24	BUKTI P-4	12	0
2	BANJAR	KERTAK HANYAR	BELAYUNG BARU	TPS 2	14	15	BUKTI P-6	26	15	BUKTI P-4	12	0
3	BANJAR	KERTAK HANYAR	BELAYUNG BARU	TPS 3	8	11	BUKTI P-7	11	11	BUKTI P-4	3	0
4	BANJAR	KERTAK HANYAR	BELAYUNG BARU	TPS 4	23	9	BUKTI P-8	40	9	BUKTI P-4	17	0
5	BANJAR	KERTAK HANYAR	BELAYUNG BARU	TPS 5	14	8	BUKTI P-9	44	8	BUKTI P-4	30	0
6	BANJAR	KERTAK HANYAR	BELAYUNG BARU	TPS 6	10	6	BUKTI P-10	26	6	BUKTI P-4	16	0
7	BANJAR	KERTAK HANYAR	BANUA HANYAR	TPS 1	23	15	BUKTI P-11	33	15	BUKTI P-4	10	0
8	BANJAR	KERTAK HANYAR	BANUA HANYAR	TPS 2	36	2	BUKTI P-12	44	2	BUKTI P-4	8	0
9	BANJAR	KERTAK HANYAR	KERTAK HANYAR I	TPS 1	41	8	BUKTI P-13	47	8	BUKTI P-4	6	0
10	BANJAR	KERTAK HANYAR	KERTAK HANYAR I	TPS 2	9	3	BUKTI P-14	16	3	BUKTI P-4	7	0
11	BANJAR	KERTAK HANYAR	KERTAK HANYAR I	TPS 3	16	5	BUKTI P-15	16	5	BUKTI P-4	0	0
12	BANJAR	KERTAK HANYAR	KERTAK HANYAR I	TPS 4	5	26	BUKTI P-16	5	26	BUKTI P-4	0	0
13	BANJAR	KERTAK HANYAR	KERTAK HANYAR I	TPS 5	27	4	BUKTI P-17	29	4	BUKTI P-4	2	0
14	BANJAR	KERTAK HANYAR	KERTAK HANYAR I	TPS 6	29	8	BUKTI P-18	42	8	BUKTI P-4	13	0
15	BANJAR	KERTAK HANYAR	KERTAK HANYAR I	TPS 7	29	7	BUKTI P-19	40	7	BUKTI P-4	11	0
16	BANJAR	KERTAK HANYAR	KERTAK HANYAR I	TPS 8	29	6	BUKTI P-20	43	6	BUKTI P-4	14	0
17	BANJAR	KERTAK HANYAR	KERTAK HANYAR I	TPS 9	38	4	BUKTI P-21	38	4	BUKTI P-4	0	0
18	BANJAR	KERTAK HANYAR	KERTAK HANYAR I	TPS 10	25	16	BUKTI P-22	45	16	BUKTI P-4	20	0
19	BANJAR	KERTAK HANYAR	KERTAK HANYAR I	TPS 11	6	5	BUKTI P-23	8	5	BUKTI P-4	2	0
20	BANJAR	KERTAK HANYAR	KERTAK HANYAR I	TPS 12	14	6	BUKTI P-24	15	6	BUKTI P-4	1	0
21	BANJAR	KERTAK HANYAR	KERTAK HANYAR I	TPS 13	9	5	BUKTI P-25	9	5	BUKTI P-4	0	0
22	BANJAR	KERTAK HANYAR	KERTAK HANYAR I	TPS 14	5	5	BUKTI P-26	9	5	BUKTI P-4	4	0
23	BANJAR	KERTAK HANYAR	KERTAK HANYAR I	TPS 15	14	1	BUKTI P-27	21	1	BUKTI P-4	7	0
24	BANJAR	KERTAK HANYAR	KERTAK HANYAR I	TPS 16	14	12	BUKTI P-28	14	12	BUKTI P-4	0	0
25	BANJAR	KERTAK HANYAR	KERTAK HANYAR I	TPS 17	8	6	BUKTI P-29	12	6	BUKTI P-4	4	0
26	BANJAR	KERTAK HANYAR	KERTAK HANYAR I	TPS 18	20	3	BUKTI P-30	26	3	BUKTI P-4	6	0
27	BANJAR	KERTAK HANYAR	KERTAK HANYAR I	TPS 19	35	5	BUKTI P-31	53	5	BUKTI P-4	18	0
28	BANJAR	KERTAK HANYAR	KERTAK HANYAR I	TPS 20	29	4	BUKTI P-32	42	4	BUKTI P-4	13	0
29	BANJAR	KERTAK HANYAR	KERTAK HANYAR I	TPS 21	6	2	BUKTI P-33	14	2	BUKTI P-4	8	0
30	BANJAR	KERTAK HANYAR	KERTAK HANYAR I	TPS 22	20	0	BUKTI P-34	34	0	BUKTI P-4	14	0
31	BANJAR	KERTAK HANYAR	KERTAK HANYAR I	TPS 23	11	19	BUKTI P-35	20	19	BUKTI P-4	9	0
32	BANJAR	KERTAK HANYAR	KERTAK HANYAR I	TPS 24	37	5	BUKTI P-36	42	5	BUKTI P-4	5	0

33	BANJAR	KERTAK HANYAR	KERTAK HANYAR I	TPS 25	11	0	BUKTI P-37	12	0	BUKTI P-4	1	0
34	BANJAR	KERTAK HANYAR	KERTAK HANYAR I	TPS 26	30	2	BUKTI P-38	30	2	BUKTI P-4	0	0
35	BANJAR	KERTAK HANYAR	KERTAK HANYAR I	TPS 27	7	2	BUKTI P-39	10	2	BUKTI P-4	3	0
36	BANJAR	KERTAK HANYAR	KERTAK HANYAR II	TPS 1	17	10	BUKTI P-40	30	10	BUKTI P-4	13	0
37	BANJAR	KERTAK HANYAR	KERTAK HANYAR II	TPS 2	34	7	BUKTI P-41	43	7	BUKTI P-4	9	0
38	BANJAR	KERTAK HANYAR	KERTAK HANYAR II	TPS 3	23	22	BUKTI P-42	38	22	BUKTI P-4	15	0
39	BANJAR	KERTAK HANYAR	KERTAK HANYAR II	TPS 4	15	4	BUKTI P-43	22	4	BUKTI P-4	7	0
40	BANJAR	KERTAK HANYAR	KERTAK HANYAR II	TPS 5	9	5	BUKTI P-44	20	5	BUKTI P-4	11	0
41	BANJAR	KERTAK HANYAR	KERTAK HANYAR II	TPS 6	7	26	BUKTI P-45	20	26	BUKTI P-4	13	0
42	BANJAR	KERTAK HANYAR	KERTAK HANYAR II	TPS 7	5	3	BUKTI P-46	8	3	BUKTI P-4	3	0
43	BANJAR	KERTAK HANYAR	KERTAK HANYAR II	TPS 8	7	26	BUKTI P-47	18	5	BUKTI P-4	11	-21
44	BANJAR	KERTAK HANYAR	KERTAK HANYAR II	TPS 9	15	6	BUKTI P-48	27	6	BUKTI P-4	12	0
45	BANJAR	KERTAK HANYAR	KERTAK HANYAR II	TPS 10	3	3	BUKTI P-49	13	3	BUKTI P-4	10	0
46	BANJAR	KERTAK HANYAR	KERTAK HANYAR II	TPS 11	10	4	BUKTI P-50	27	4	BUKTI P-4	17	0
47	BANJAR	KERTAK HANYAR	KERTAK HANYAR II	TPS 12	27	4	BUKTI P-51	29	4	BUKTI P-4	2	0
48	BANJAR	KERTAK HANYAR	KERTAK HANYAR II	TPS 13	6	5	BUKTI P-52	9	5	BUKTI P-4	3	0
49	BANJAR	KERTAK HANYAR	KERTAK HANYAR II	TPS 14	6	5	BUKTI P-53	6	5	BUKTI P-4	0	0
50	BANJAR	KERTAK HANYAR	KERTAK HANYAR II	TPS 15	8	8	BUKTI P-54	17	8	BUKTI P-4	9	0
51	BANJAR	KERTAK HANYAR	KERTAK HANYAR II	TPS 16	10	6	BUKTI P-55	21	6	BUKTI P-4	11	0
52	BANJAR	KERTAK HANYAR	KERTAK HANYAR II	TPS 17	6	19	BUKTI P-56	19	19	BUKTI P-4	13	0
53	BANJAR	KERTAK HANYAR	KERTAK HANYAR II	TPS 18	3	7	BUKTI P-57	5	7	BUKTI P-4	2	0
54	BANJAR	KERTAK HANYAR	KERTAK HANYAR II	TPS 19	3	6	BUKTI P-58	3	6	BUKTI P-4	0	0
55	BANJAR	KERTAK HANYAR	KERTAK HANYAR II	TPS 20	12	11	BUKTI P-59	12	11	BUKTI P-4	0	0
56	BANJAR	KERTAK HANYAR	KERTAK HANYAR II	TPS 21	4	8	BUKTI P-60	12	8	BUKTI P-4	8	0
57	BANJAR	KERTAK HANYAR	KERTAK HANYAR II	TPS 22	14	3	BUKTI P-61	26	3	BUKTI P-4	12	0
58	BANJAR	KERTAK HANYAR	KERTAK HANYAR II	TPS 23	32	5	BUKTI P-62	37	5	BUKTI P-4	5	0
59	BANJAR	KERTAK HANYAR	KERTAK HANYAR II	TPS 24	4	10	BUKTI P-63	12	10	BUKTI P-4	8	0
60	BANJAR	KERTAK HANYAR	KERTAK HANYAR II	TPS 25	7	23	BUKTI P-64	17	23	BUKTI P-4	10	0
61	BANJAR	KERTAK HANYAR	KERTAK HANYAR II	TPS 26	10	16	BUKTI P-65	23	16	BUKTI P-4	13	0
62	BANJAR	KERTAK HANYAR	KERTAK HANYAR II	TPS 27	21	8	BUKTI P-66	33	8	BUKTI P-4	12	0
63	BANJAR	KERTAK HANYAR	MANARAP BARU	TPS 1	34	4	BUKTI P-67	49	4	BUKTI P-4	15	0
64	BANJAR	KERTAK HANYAR	MANARAP BARU	TPS 2	13	10	BUKTI P-68	25	10	BUKTI P-4	12	0
65	BANJAR	KERTAK HANYAR	MANARAP BARU	TPS 3	6	18	BUKTI P-69	9	18	BUKTI P-4	3	0
66	BANJAR	KERTAK HANYAR	MANARAP BARU	TPS 4	4	2	BUKTI P-70	8	2	BUKTI P-4	4	0
67	BANJAR	KERTAK HANYAR	MANARAP BARU	TPS 5	4	14	BUKTI P-71	11	14	BUKTI P-4	7	0

68	BANJAR	KERTAK HANYAR	MANARAP BARU	TPS 6	25	7	BUKTI P-72	31	7	BUKTI P-4	6	0
69	BANJAR	KERTAK HANYAR	MANARAP BARU	TPS 7	25	16	BUKTI P-73	32	16	BUKTI P-4	7	0
70	BANJAR	KERTAK HANYAR	MANARAP BARU	TPS 8	11	4	BUKTI P-74	21	4	BUKTI P-4	10	0
71	BANJAR	KERTAK HANYAR	MANARAP BARU	TPS 9	6	5	BUKTI P-75	16	5	BUKTI P-4	10	0
72	BANJAR	KERTAK HANYAR	MANARAP BARU	TPS 10	25	6	BUKTI P-76	35	6	BUKTI P-4	10	0
73	BANJAR	KERTAK HANYAR	MANARAP BARU	TPS 11	8	8	BUKTI P-77	8	8	BUKTI P-4	0	0
74	BANJAR	KERTAK HANYAR	MANARAP BARU	TPS 12	12	8	BUKTI P-78	22	8	BUKTI P-4	10	0
75	BANJAR	KERTAK HANYAR	MANARAP LAMA	TPS 1	69	13	BUKTI P-79	85	13	BUKTI P-4	16	0
76	BANJAR	KERTAK HANYAR	MANARAP LAMA	TPS 2	22	5	BUKTI P-80	24	5	BUKTI P-4	2	0
77	BANJAR	KERTAK HANYAR	MANARAP LAMA	TPS 3	34	11	BUKTI P-81	34	11	BUKTI P-4	0	0
78	BANJAR	KERTAK HANYAR	MANARAP LAMA	TPS 4	117	5	BUKTI P-82	117	5	BUKTI P-4	0	0
79	BANJAR	KERTAK HANYAR	MANARAP LAMA	TPS 5	109	6	BUKTI P-83	109	6	BUKTI P-4	0	0
80	BANJAR	KERTAK HANYAR	MANARAP LAMA	TPS 6	27	10	BUKTI P-84	42	10	BUKTI P-4	15	0
81	BANJAR	KERTAK HANYAR	MANARAP LAMA	TPS 7	13	14	BUKTI P-85	32	14	BUKTI P-4	19	0
82	BANJAR	KERTAK HANYAR	MANARAP LAMA	TPS 8	21	15	BUKTI P-86	35	15	BUKTI P-4	14	0
83	BANJAR	KERTAK HANYAR	MANARAP LAMA	TPS 9	16	19	BUKTI P-87	16	19	BUKTI P-4	0	0
84	BANJAR	KERTAK HANYAR	MANARAP LAMA	TPS 10	5	8	BUKTI P-88	5	8	BUKTI P-4	0	0
85	BANJAR	KERTAK HANYAR	MANARAP LAMA	TPS 11	25	13	BUKTI P-89	25	13	BUKTI P-4	0	0
86	BANJAR	KERTAK HANYAR	MANARAP LAMA	TPS 12	9	5	BUKTI P-90	9	5	BUKTI P-4	0	0
87	BANJAR	KERTAK HANYAR	MANARAP LAMA	TPS 13	51	10	BUKTI P-91	65	10	BUKTI P-4	14	0
88	BANJAR	KERTAK HANYAR	MANARAP LAMA	TPS 14	18	9	BUKTI P-92	26	9	BUKTI P-4	8	0
89	BANJAR	KERTAK HANYAR	MANARAP TENGAH	TPS 1	8	6	BUKTI P-93	8	6	BUKTI P-4	0	0
90	BANJAR	KERTAK HANYAR	MANARAP TENGAH	TPS 2	8	6	BUKTI P-94	8	6	BUKTI P-4	0	0
91	BANJAR	KERTAK HANYAR	MANARAP TENGAH	TPS 3	11	9	BUKTI P-95	11	9	BUKTI P-4	0	0
92	BANJAR	KERTAK HANYAR	MANARAP TENGAH	TPS 4	6	3	BUKTI P-96	16	3	BUKTI P-4	10	0
93	BANJAR	KERTAK HANYAR	MANARAP TENGAH	TPS 5	9	4	BUKTI P-97	19	4	BUKTI P-4	10	0
94	BANJAR	KERTAK HANYAR	MANARAP TENGAH	TPS 6	10	6	BUKTI P-98	20	6	BUKTI P-4	10	0
95	BANJAR	KERTAK HANYAR	MANARAP TENGAH	TPS 7	31	10	BUKTI P-99	41	10	BUKTI P-4	10	0
96	BANJAR	KERTAK HANYAR	MANARAP TENGAH	TPS 8	19	10	BUKTI P-100	19	10	BUKTI P-4	0	0
97	BANJAR	KERTAK HANYAR	MANARAP TENGAH	TPS 9	12	14	BUKTI P-101	26	15	BUKTI P-4	14	1
98	BANJAR	KERTAK HANYAR	MANARAP TENGAH	TPS 10	15	11	BUKTI P-102	23	11	BUKTI P-4	8	0
99	BANJAR	KERTAK HANYAR	MANARAP TENGAH	TPS 11	10	12	BUKTI P-103	19	12	BUKTI P-4	9	0
100	BANJAR	KERTAK HANYAR	MANARAP TENGAH	TPS 12	27	10	BUKTI P-104	42	10	BUKTI P-4	15	0
101	BANJAR	KERTAK HANYAR	MANARAP TENGAH	TPS 13	6	0	BUKTI P-105	6	0	BUKTI P-4	0	0
102	BANJAR	KERTAK HANYAR	MANDAR SARI	TPS 1	34	23	BUKTI P-106	56	23	BUKTI P-4	22	0

103	BANJAR	KERTAK HANYAR	MANDAR SARI	TPS 2	10	5	BUKTI P-107	18	5	BUKTI P-4	8	0
104	BANJAR	KERTAK HANYAR	MANDAR SARI	TPS 3	9	4	BUKTI P-108	15	4	BUKTI P-4	6	0
105	BANJAR	KERTAK HANYAR	MANDAR SARI	TPS 4	20	9	BUKTI P-109	22	9	BUKTI P-4	2	0
106	BANJAR	KERTAK HANYAR	MANDAR SARI	TPS 5	17	4	BUKTI P-110	37	4	BUKTI P-4	20	0
107	BANJAR	KERTAK HANYAR	MANDAR SARI	TPS 6	11	13	BUKTI P-111	22	13	BUKTI P-4	11	0
108	BANJAR	KERTAK HANYAR	MANDAR SARI	TPS 7	6	3	BUKTI P-112	6	3	BUKTI P-4	0	0
109	BANJAR	KERTAK HANYAR	MANDAR SARI	TPS 8	29	20	BUKTI P-113	52	20	BUKTI P-4	23	0
110	BANJAR	KERTAK HANYAR	MANDAR SARI	TPS 9	14	3	BUKTI P-114	18	3	BUKTI P-4	4	0
111	BANJAR	KERTAK HANYAR	MEKAR RAYA	TPS 1	11	3	BUKTI P-115	24	3	BUKTI P-4	13	0
112	BANJAR	KERTAK HANYAR	MEKAR RAYA	TPS 2	26	5	BUKTI P-116	28	5	BUKTI P-4	2	0
113	BANJAR	KERTAK HANYAR	MEKAR RAYA	TPS 3	41	6	BUKTI P-117	49	6	BUKTI P-4	8	0
114	BANJAR	KERTAK HANYAR	MEKAR RAYA	TPS 4	12	7	BUKTI P-118	16	7	BUKTI P-4	4	0
115	BANJAR	KERTAK HANYAR	MEKAR RAYA	TPS 5	2	1	BUKTI P-119	8	1	BUKTI P-4	6	0
116	BANJAR	KERTAK HANYAR	PASAR KEMIS	TPS 1	57	7	BUKTI P-120	67	7	BUKTI P-4	10	0
117	BANJAR	KERTAK HANYAR	PASAR KEMIS	TPS 2	15	6	BUKTI P-121	15	6	BUKTI P-4	0	0
118	BANJAR	KERTAK HANYAR	PASAR KEMIS	TPS 3	13	14	BUKTI P-122	13	14	BUKTI P-4	0	0
119	BANJAR	KERTAK HANYAR	PASAR KEMIS	TPS 4	1	0	BUKTI P-123	3	0	BUKTI P-4	2	0
120	BANJAR	KERTAK HANYAR	PASAR KEMIS	TPS 5	43	5	BUKTI P-124	43	5	BUKTI P-4	0	0
121	BANJAR	KERTAK HANYAR	PASAR KEMIS	TPS 6	95	5	BUKTI P-125	95	5	BUKTI P-4	0	0
122	BANJAR	KERTAK HANYAR	TATAH PEMANGKIH LAUT	TPS 1	5	6	BUKTI P-126	14	6	BUKTI P-4	9	0
123	BANJAR	KERTAK HANYAR	TATAH PEMANGKIH LAUT	TPS 2	4	0	BUKTI P-127	10	0	BUKTI P-4	6	0
124	BANJAR	KERTAK HANYAR	TATAH PEMANGKIH LAUT	TPS 3	5	3	BUKTI P-128	10	3	BUKTI P-4	5	0
125	BANJAR	KERTAK HANYAR	TATAH PEMANGKIH LAUT	TPS 4	4	3	BUKTI P-129	19	3	BUKTI P-4	15	0
126	BANJAR	KERTAK HANYAR	TATAH PEMANGKIH LAUT	TPS 5	5	11	BUKTI P-130	8	11	BUKTI P-4	3	0
127	BANJAR	KERTAK HANYAR	TATAH PEMANGKIH LAUT	TPS 6	3	6	BUKTI P-131	8	1	BUKTI P-4	5	-5
128	BANJAR	KERTAK HANYAR	TATAH PEMANGKIH LAUT	TPS 7	11	1	BUKTI P-132	21	1	BUKTI P-4	10	0
129	BANJAR	KERTAK HANYAR	TATAH PEMANGKIH LAUT	TPS 8	1	0	BUKTI P-133	3	0	BUKTI P-4	2	0
130	BANJAR	KERTAK HANYAR	TATAH PEMANGKIH LAUT	TPS 9	4	2	BUKTI P-134	6	2	BUKTI P-4	2	0
131	BANJAR	KERTAK HANYAR	SUNGAI LAKUM	TPS 1	16	10	BUKTI P-135	10	9	BUKTI P-4	-6	-1
132	BANJAR	KERTAK HANYAR	SUNGAI LAKUM	TPS 2	17	18	BUKTI P-136	27	18	BUKTI P-4	10	0
133	BANJAR	KERTAK HANYAR	SUNGAI LAKUM	TPS 3	24	2	BUKTI P-137	34	3	BUKTI P-4	10	1

134	BANJAR	KERTAK HANYAR	SUNGAI LAKUM	TPS 4	8	5	BUKTI P-138	24	5	BUKTI P-4	16	0
135	BANJAR	KERTAK HANYAR	SUNGAI LAKUM	TPS 5	17	15	BUKTI P-139	22	15	BUKTI P-4	5	0
136	BANJAR	KERTAK HANYAR	SUNGAI LAKUM	TPS 6	15	12	BUKTI P-140	25	12	BUKTI P-4	10	0
137	BANJAR	KERTAK HANYAR	SIMPANG EMPAT	TPS 1	11	4	BUKTI P-141	11	4	BUKTI P-4	0	0
138	BANJAR	KERTAK HANYAR	SIMPANG EMPAT	TPS 2	25	2	BUKTI P-142	29	2	BUKTI P-4	4	0
139	BANJAR	KERTAK HANYAR	SIMPANG EMPAT	TPS 3	63	11	BUKTI P-143	63	11	BUKTI P-4	0	0
140	BANJAR	KERTAK HANYAR	SIMPANG EMPAT	TPS 4	71	8	BUKTI P-144	71	8	BUKTI P-4	0	0
141	BANJAR	KERTAK HANYAR	SIMPANG EMPAT	TPS 5	29	9	BUKTI P-145	29	9	BUKTI P-4	0	0
142	BANJAR	KERTAK HANYAR	SIMPANG EMPAT	TPS 6	14	3	BUKTI P-146	14	3	BUKTI P-4	0	0
143	BANJAR	KERTAK HANYAR	SIMPANG EMPAT	TPS 7	36	26	BUKTI P-147	36	26	BUKTI P-4	0	0
144	BANJAR	KERTAK HANYAR	SIMPANG EMPAT	TPS 8	16	8	BUKTI P-148	16	8	BUKTI P-4	0	0
145	BANJAR	KERTAK HANYAR	SIMPANG EMPAT	TPS 9	46	12	BUKTI P-149	46	12	BUKTI P-4	0	0
146	BANJAR	KERTAK HANYAR	SIMPANG EMPAT	TPS 10	11	4	BUKTI P-150	11	4	BUKTI P-4	0	0
147	BANJAR	KERTAK HANYAR	SIMPANG EMPAT	TPS 11	15	15	BUKTI P-151	33	15	BUKTI P-4	18	0
148	BANJAR	KERTAK HANYAR	SIMPANG EMPAT	TPS 12	21	19	BUKTI P-152	25	19	BUKTI P-4	4	0
149	BANJAR	KERTAK HANYAR	SIMPANG EMPAT	TPS 13	54	21	BUKTI P-153	54	21	BUKTI P-4	0	0
150	BANJAR	KERTAK HANYAR	SIMPANG EMPAT	TPS 14	93	2	BUKTI P-154	93	2	BUKTI P-4	0	0
TOTAL					2,976	1,246		4,018	1,221		1,042	-25

- f. Bahwa tabel di atas menunjukkan penambahan suara yang menguntungkan PAN dan merugikan Pemohon terjadi di 112 atau mayoritas dari 150 TPS yang ada di Kecamatan Kertak Hanyar, Kabupaten Banjar. Pada Form C. Hasil DPR / Salinan PAN hanya memperoleh 2,976 (dua ribu Sembilan ratus tujuh puluh enam) suara. Sementara pada Form D. Hasil / Lampiran berubah menjadi 4,018 (empat ribu delapan belas). **Penambahan tersebut menambah suara PAN sebanyak 1,042 (seribu empat puluh dua) suara dan mengurangi suara Pemohon sebanyak -25 (minus dua puluh lima) suara.**

2. KECAMATAN SUNGAI PINANG - KABUPATEN BANJAR

Tabel 5. Perbandingan Perolehan Suara PAN dan Pemohon berdasarkan C. HASIL-DPR/ Salinan dengan D.Hasil Kecamatan-DPR / Lampirannya di Kecamatan Sungai Pinang, Kabupaten Banjar.

NO	KABUPA TEN	KECAMA TAN	DESA KELURAHAN	TPS	FORMULIR C.HASIL / SALINAN			FORMULIR D.HASIL DAN LAMPIRAN			SELISIH	
					PAN	DEMO KRAT	BUKTI	PAN	DEMO KRAT	BUKTI	PAN	DEMO KRAT

1	BANJAR	SUNGAI PINANG	BELIMBING BARU	TPS 1	6	3	BUKTI P-156	31	3	BUKTI P-155	25	0
2	BANJAR	SUNGAI PINANG	BELIMBING BARU	TPS 2	8	2	BUKTI P-157	34	2	BUKTI P-155	26	0
3	BANJAR	SUNGAI PINANG	BELIMBING BARU	TPS 3	6	3	BUKTI P-158	26	3	BUKTI P-155	20	0
4	BANJAR	SUNGAI PINANG	BELIMBING BARU	TPS 4	21	0	BUKTI P-159	48	0	BUKTI P-155	27	0
5	BANJAR	SUNGAI PINANG	BELIMBING LAMA	TPS 1	16	0	BUKTI P-160	23	0	BUKTI P-155	7	0
6	BANJAR	SUNGAI PINANG	BELIMBING LAMA	TPS 2	17	1	BUKTI P-161	25	1	BUKTI P-155	8	0
7	BANJAR	SUNGAI PINANG	BELIMBING LAMA	TPS 3	3	1	BUKTI P-162	3	1	BUKTI P-155	0	0
8	BANJAR	SUNGAI PINANG	BELIMBING LAMA	TPS 4	9	1	BUKTI P-163	9	1	BUKTI P-155	0	0
9	BANJAR	SUNGAI PINANG	HAKIM MAKMUR	TPS 1	8	8	BUKTI P-164	13	8	BUKTI P-155	5	0
10	BANJAR	SUNGAI PINANG	HAKIM MAKMUR	TPS 2	2	0	BUKTI P-165	7	0	BUKTI P-155	5	0
11	BANJAR	SUNGAI PINANG	HAKIM MAKMUR	TPS 3	3	0	BUKTI P-166	16	0	BUKTI P-155	13	0
12	BANJAR	SUNGAI PINANG	HAKIM MAKMUR	TPS 4	6	0	BUKTI P-167	11	0	BUKTI P-155	5	0
13	BANJAR	SUNGAI PINANG	KAHELAAN	TPS 1	18	7	BUKTI P-168	23	7	BUKTI P-155	5	0
14	BANJAR	SUNGAI PINANG	KAHELAAN	TPS 2	2	1	BUKTI P-169	5	1	BUKTI P-155	3	0
15	BANJAR	SUNGAI PINANG	KAHELAAN	TPS 3	2	0	BUKTI P-170	9	7	BUKTI P-155	7	7
16	BANJAR	SUNGAI PINANG	KAHELAAN	TPS 4	0	3	BUKTI P-171	10	3	BUKTI P-155	10	0
17	BANJAR	SUNGAI PINANG	KAHELAAN	TPS 5	0	24	BUKTI P-172	5	24	BUKTI P-155	5	0
18	BANJAR	SUNGAI PINANG	KAHELAAN	TPS 6	1	2	BUKTI P-173	11	3	BUKTI P-155	10	1
19	BANJAR	SUNGAI PINANG	KAHELAAN	TPS 7	2	2	BUKTI P-174	8	2	BUKTI P-155	6	0
20	BANJAR	SUNGAI PINANG	KAHELAAN	TPS 8	1	1	BUKTI P-175	4	1	BUKTI P-155	3	0
21	BANJAR	SUNGAI PINANG	KAHELAAN	TPS 9	4	8	BUKTI P-176	9	8	BUKTI P-155	5	0
22	BANJAR	SUNGAI PINANG	KAHELAAN	TPS 10	0	1	BUKTI P-177	0	1	BUKTI P-155	0	0
23	BANJAR	SUNGAI PINANG	KUPANG REJO	TPS 1	0	1	BUKTI P-178	10	1	BUKTI P-155	10	0
24	BANJAR	SUNGAI PINANG	KUPANG REJO	TPS 2	0	3	BUKTI P-179	33	3	BUKTI P-155	33	0
25	BANJAR	SUNGAI PINANG	KUPANG REJO	TPS 3	3	3	BUKTI P-180	17	3	BUKTI P-155	14	0
26	BANJAR	SUNGAI PINANG	KUPANG REJO	TPS 4	3	2	BUKTI P-181	28	2	BUKTI P-155	25	0
27	BANJAR	SUNGAI PINANG	KUPANG REJO	TPS 5	0	0	BUKTI P-182	24	0	BUKTI P-155	24	0
28	BANJAR	SUNGAI PINANG	PAKUTIK	TPS 1	1	2	BUKTI P-183	16	2	BUKTI P-155	15	0
29	BANJAR	SUNGAI PINANG	PAKUTIK	TPS 2	1	1	BUKTI P-184	17	2	BUKTI P-155	16	1
30	BANJAR	SUNGAI PINANG	PAKUTIK	TPS 3	7	6	BUKTI P-185	32	6	BUKTI P-155	25	0
31	BANJAR	SUNGAI PINANG	RANTAU BAKULA	TPS 1	14	0	BUKTI P-186	46	0	BUKTI P-155	32	0
32	BANJAR	SUNGAI PINANG	RANTAU BAKULA	TPS 2	10	3	BUKTI P-187	50	3	BUKTI P-155	40	0
33	BANJAR	SUNGAI PINANG	RANTAU BAKULA	TPS 3	10	1	BUKTI P-188	37	1	BUKTI P-155	27	0
34	BANJAR	SUNGAI PINANG	RANTAU BAKULA	TPS 4	6	6	BUKTI P-189	18	6	BUKTI P-155	12	0
35	BANJAR	SUNGAI PINANG	RANTAU BAKULA	TPS 5	4	2	BUKTI P-190	19	2	BUKTI P-155	15	0

36	BANJAR	SUNGAI PINANG	RANTAU BAKULA	TPS 6	3	3	BUKTI P-191	13	3	BUKTI P-155	10	0
37	BANJAR	SUNGAI PINANG	RANTAU NANGKA	TPS 1	1	1	BUKTI P-192	11	1	BUKTI P-155	10	0
38	BANJAR	SUNGAI PINANG	RANTAU NANGKA	TPS 2	2	1	BUKTI P-193	4	1	BUKTI P-155	2	0
39	BANJAR	SUNGAI PINANG	RANTAU NANGKA	TPS 3	1	5	BUKTI P-194	15	5	BUKTI P-155	14	0
40	BANJAR	SUNGAI PINANG	RANTAU NANGKA	TPS 4	4	1	BUKTI P-195	22	1	BUKTI P-155	18	0
41	BANJAR	SUNGAI PINANG	RANTAU NANGKA	TPS 5	8	0	BUKTI P-196	23	0	BUKTI P-155	15	0
42	BANJAR	SUNGAI PINANG	RANTAU NANGKA	TPS 6	8	2	BUKTI P-197	17	2	BUKTI P-155	9	0
43	BANJAR	SUNGAI PINANG	SUNGAI PINANG	TPS 1	4	0	BUKTI P-198	12	0	BUKTI P-155	8	0
44	BANJAR	SUNGAI PINANG	SUNGAI PINANG	TPS 2	5	1	BUKTI P-199	25	1	BUKTI P-155	20	0
45	BANJAR	SUNGAI PINANG	SUNGAI PINANG	TPS 3	12	1	BUKTI P-200	37	1	BUKTI P-155	25	0
46	BANJAR	SUNGAI PINANG	SUNGAI PINANG	TPS 4	2	0	BUKTI P-201	9	0	BUKTI P-155	7	0
47	BANJAR	SUNGAI PINANG	SUNGAI PINANG	TPS 5	6	0	BUKTI P-202	24	0	BUKTI P-155	18	0
48	BANJAR	SUNGAI PINANG	SUMBER BARU	TPS 1	1	1	BUKTI P-203	3	1	BUKTI P-155	2	0
49	BANJAR	SUNGAI PINANG	SUMBER BARU	TPS 2	1	5	BUKTI P-204	13	5	BUKTI P-155	12	0
50	BANJAR	SUNGAI PINANG	SUMBER BARU	TPS 3	4	1	BUKTI P-205	13	1	BUKTI P-155	9	0
51	BANJAR	SUNGAI PINANG	SUMBER BARU	TPS 4	0	0	BUKTI P-206	15	0	BUKTI P-155	15	0
52	BANJAR	SUNGAI PINANG	SUMBER HARAPAN	TPS 1	1	0	BUKTI P-207	1	0	BUKTI P-155	0	0
53	BANJAR	SUNGAI PINANG	SUMBER HARAPAN	TPS 2	0	0	BUKTI P-208	0	0	BUKTI P-155	0	0
TOTAL					257	120		934	129		677	9

- g. Bahwa tabel di atas menunjukkan penambahan suara yang menguntungkan PAN dan merugikan Pemohon terjadi di 48 atau mayoritas dari 53 TPS yang ada di Kecamatan Sungai Pinang, Kabupaten Banjar. Pada Form C. Hasil DPR / Salinan PAN hanya memperoleh 257 (dua ratus lima puluh tujuh) suara. Sementara pada Form D. Hasil / Lampiran berubah menjadi 934 (sembilan ratus tiga puluh empat). **Penambahan tersebut menambah suara PAN sebanyak 677 (enam ratus tujuh puluh tujuh) suara** dan juga menambah suara Pemohon sebanyak 9 (*sembilan*) suara. Meskipun suara Pemohon bertambah, namun Pemohon meyakini bahwa hal tersebut hanya sebatas modus dan salah input semata, seakan-akan penambahan terjadi juga di kubu Pemohon. Namun jika kita lihat pola dan jumlah penambahan, maka penambahan yang dialami PAN sangat signifikan. Sementara penambahan Pemohon hanya terjadi di 3 TPS saja.

3. KECAMATAN GAMBUT - KABUPATEN BANJAR

Tabel 6. Perbandingan Perolehan Suara PAN dan Pemohon berdasarkan C. HASIL-DPR/ Salinan dengan D.Hasil Kecamatan-DPR / Lampirannya di Kecamatan Gambut, Kabupaten Banjar.

NO	KABUPA TEN	KECAMA TAN	DESA KELURAHAN	TPS	FORMULIR C.HASIL / SALINAN			FORMULIR D.HASIL DAN LAMPIRAN			SELISIH	
					PAN	DEMO KRAT	BUKTI	PAN	DEMO KRAT	BUKTI	PAN	DEMO KRAT
1	BANJAR	GAMBUT	BANYU HIRANG	TPS 1	13	8	BUKTI P-210	34	8	BUKTI P-209	21	0
2	BANJAR	GAMBUT	BANYU HIRANG	TPS 2	22	3	BUKTI P-211	22	3	BUKTI P-209	0	0
3	BANJAR	GAMBUT	BANYU HIRANG	TPS 3	33	7	BUKTI P-212	48	7	BUKTI P-209	15	0
4	BANJAR	GAMBUT	BANYU HIRANG	TPS 4	22	6	BUKTI P-213	30	6	BUKTI P-209	8	0
5	BANJAR	GAMBUT	BANYU HIRANG	TPS 5	23	2	BUKTI P-214	48	2	BUKTI P-209	25	0
6	BANJAR	GAMBUT	BANYU HIRANG	TPS 6	37	25	BUKTI P-215	48	27	BUKTI P-209	11	2
7	BANJAR	GAMBUT	BANYU HIRANG	TPS 7	37	18	BUKTI P-216	37	18	BUKTI P-209	0	0
8	BANJAR	GAMBUT	GAMBUT	TPS 1	9	1	BUKTI P-217	24	1	BUKTI P-209	15	0
9	BANJAR	GAMBUT	GAMBUT	TPS 2	14	3	BUKTI P-218	26	3	BUKTI P-209	12	0
10	BANJAR	GAMBUT	GAMBUT	TPS 3	7	8	BUKTI P-219	28	8	BUKTI P-209	21	0
11	BANJAR	GAMBUT	GAMBUT	TPS 4	8	15	BUKTI P-220	18	15	BUKTI P-209	10	0
12	BANJAR	GAMBUT	GAMBUT	TPS 5	13	2	BUKTI P-221	33	2	BUKTI P-209	20	0
13	BANJAR	GAMBUT	GAMBUT	TPS 6	13	7	BUKTI P-222	19	7	BUKTI P-209	6	0
14	BANJAR	GAMBUT	GAMBUT	TPS 7	19	25	BUKTI P-223	24	25	BUKTI P-209	5	0
15	BANJAR	GAMBUT	GAMBUT	TPS 8	14	15	BUKTI P-224	33	15	BUKTI P-209	19	0
16	BANJAR	GAMBUT	GAMBUT	TPS 9	12	16	BUKTI P-225	22	16	BUKTI P-209	10	0
17	BANJAR	GAMBUT	GAMBUT	TPS 10	14	9	BUKTI P-226	34	9	BUKTI P-209	20	0
18	BANJAR	GAMBUT	GAMBUT	TPS 11	16	8	BUKTI P-227	36	8	BUKTI P-209	20	0
19	BANJAR	GAMBUT	GAMBUT	TPS 12	11	10	BUKTI P-228	21	10	BUKTI P-209	10	0
20	BANJAR	GAMBUT	GAMBUT	TPS 13	13	5	BUKTI P-229	23	5	BUKTI P-209	10	0
21	BANJAR	GAMBUT	GAMBUT	TPS 14	7	18	BUKTI P-230	15	18	BUKTI P-209	8	0
22	BANJAR	GAMBUT	GAMBUT	TPS 15	8	21	BUKTI P-231	18	21	BUKTI P-209	10	0
23	BANJAR	GAMBUT	GAMBUT	TPS 16	16	11	BUKTI P-232	22	11	BUKTI P-209	6	0
24	BANJAR	GAMBUT	GAMBUT	TPS 17	18	12	BUKTI P-233	18	12	BUKTI P-209	0	0
25	BANJAR	GAMBUT	GAMBUT	TPS 18	12	8	BUKTI P-234	25	8	BUKTI P-209	13	0
26	BANJAR	GAMBUT	GAMBUT	TPS 19	21	8	BUKTI P-235	31	8	BUKTI P-209	10	0
27	BANJAR	GAMBUT	GAMBUT	TPS 20	23	13	BUKTI P-236	33	13	BUKTI P-209	10	0
28	BANJAR	GAMBUT	GAMBUT	TPS 21	14	21	BUKTI P-237	24	21	BUKTI P-209	10	0

29	BANJAR	GAMBUT	GAMBUT	TPS 22	12	29	BUKTI P-238	22	29	BUKTI P-209	10	0
30	BANJAR	GAMBUT	GAMBUT	TPS 23	6	16	BUKTI P-239	16	16	BUKTI P-209	10	0
31	BANJAR	GAMBUT	GAMBUT	TPS 24	18	4	BUKTI P-240	38	4	BUKTI P-209	20	0
32	BANJAR	GAMBUT	GAMBUT	TPS 25	41	11	BUKTI P-241	56	11	BUKTI P-209	15	0
33	BANJAR	GAMBUT	GAMBUT	TPS 26	37	10	BUKTI P-242	47	10	BUKTI P-209	10	0
34	BANJAR	GAMBUT	GAMBUT	TPS 27	7	11	BUKTI P-243	27	11	BUKTI P-209	20	0
35	BANJAR	GAMBUT	GAMBUT	TPS 28	17	4	BUKTI P-244	37	4	BUKTI P-209	20	0
36	BANJAR	GAMBUT	GAMBUT	TPS 29	27	22	BUKTI P-245	42	22	BUKTI P-209	15	0
37	BANJAR	GAMBUT	GAMBUT	TPS 30	15	10	BUKTI P-246	30	10	BUKTI P-209	15	0
38	BANJAR	GAMBUT	GAMBUT	TPS 31	43	13	BUKTI P-247	43	14	BUKTI P-209	0	1
39	BANJAR	GAMBUT	GAMBUT	TPS 32	27	3	BUKTI P-248	37	3	BUKTI P-209	10	0
40	BANJAR	GAMBUT	GAMBUT	TPS 33	14	11	BUKTI P-249	24	11	BUKTI P-209	10	0
41	BANJAR	GAMBUT	GAMBUT	TPS 34	4	13	BUKTI P-250	4	13	BUKTI P-209	0	0
42	BANJAR	GAMBUT	GAMBUT	TPS 35	31	31	BUKTI P-251	51	31	BUKTI P-209	20	0
43	BANJAR	GAMBUT	GAMBUT	TPS 36	33	0	BUKTI P-252	53	0	BUKTI P-209	20	0
44	BANJAR	GAMBUT	GAMBUT	TPS 37	102	8	BUKTI P-253	132	8	BUKTI P-209	30	0
45	BANJAR	GAMBUT	GAMBUT	TPS 38	16	8	BUKTI P-254	26	8	BUKTI P-209	10	0
46	BANJAR	GAMBUT	GAMBUT	TPS 39	15	4	BUKTI P-255	25	4	BUKTI P-209	10	0
47	BANJAR	GAMBUT	GAMBUT	TPS 40	13	5	BUKTI P-256	23	5	BUKTI P-209	10	0
48	BANJAR	GAMBUT	GAMBUT	TPS 41	20	6	BUKTI P-257	20	6	BUKTI P-209	0	0
49	BANJAR	GAMBUT	GAMBUT	TPS 42	7	10	BUKTI P-258	7	10	BUKTI P-209	0	0
50	BANJAR	GAMBUT	GAMBUT	TPS 43	5	16	BUKTI P-259	5	16	BUKTI P-209	0	0
51	BANJAR	GAMBUT	GAMBUT	TPS 44	8	13	BUKTI P-260	8	13	BUKTI P-209	0	0
52	BANJAR	GAMBUT	GAMBUT	TPS 45	11	13	BUKTI P-261	31	13	BUKTI P-209	20	0
53	BANJAR	GAMBUT	GAMBUT	TPS 46	17	6	BUKTI P-262	17	6	BUKTI P-209	0	0
54	BANJAR	GAMBUT	GAMBUT	TPS 47	15	12	BUKTI P-263	15	12	BUKTI P-209	0	0
55	BANJAR	GAMBUT	GAMBUT	TPS 48	16	9	BUKTI P-264	36	9	BUKTI P-209	20	0
56	BANJAR	GAMBUT	GAMBUT	TPS 49	15	9	BUKTI P-265	15	9	BUKTI P-209	0	0
57	BANJAR	GAMBUT	GAMBUT	TPS 50	39	4	BUKTI P-266	39	4	BUKTI P-209	0	0
58	BANJAR	GAMBUT	GAMBUT	TPS 51	44	10	BUKTI P-267	44	10	BUKTI P-209	0	0
59	BANJAR	GAMBUT	GAMBUT	TPS 52	26	4	BUKTI P-268	26	4	BUKTI P-209	0	0
60	BANJAR	GAMBUT	GAMBUT	TPS 53	16	1	BUKTI P-269	16	1	BUKTI P-209	0	0
61	BANJAR	GAMBUT	GAMBUT	TPS 54	8	3	BUKTI P-270	8	3	BUKTI P-209	0	0
62	BANJAR	GAMBUT	GAMBUT	TPS 55	9	8	BUKTI P-271	9	8	BUKTI P-209	0	0
63	BANJAR	GAMBUT	GAMBUT BARAT	TPS 1	5	9	BUKTI P-272	15	9	BUKTI P-209	10	0

64	BANJAR	GAMBUT	GAMBUT BARAT	TPS 2	14	25	BUKTI P-273	39	25	BUKTI P-209	25	0
65	BANJAR	GAMBUT	GAMBUT BARAT	TPS 3	8	19	BUKTI P-274	24	19	BUKTI P-209	16	0
66	BANJAR	GAMBUT	GAMBUT BARAT	TPS 4	26	12	BUKTI P-275	35	12	BUKTI P-209	9	0
67	BANJAR	GAMBUT	GAMBUT BARAT	TPS 5	27	7	BUKTI P-276	40	7	BUKTI P-209	13	0
68	BANJAR	GAMBUT	GAMBUT BARAT	TPS 6	9	18	BUKTI P-277	30	18	BUKTI P-209	21	0
69	BANJAR	GAMBUT	GAMBUT BARAT	TPS 7	26	3	BUKTI P-278	36	3	BUKTI P-209	10	0
70	BANJAR	GAMBUT	GAMBUT BARAT	TPS 8	28	9	BUKTI P-279	38	9	BUKTI P-209	10	0
71	BANJAR	GAMBUT	GAMBUT BARAT	TPS 9	13	11	BUKTI P-280	32	11	BUKTI P-209	19	0
72	BANJAR	GAMBUT	GAMBUT BARAT	TPS 10	20	9	BUKTI P-281	35	9	BUKTI P-209	15	0
73	BANJAR	GAMBUT	GAMBUT BARAT	TPS 11	19	8	BUKTI P-282	34	8	BUKTI P-209	15	0
74	BANJAR	GAMBUT	GAMBUT BARAT	TPS 12	7	1	BUKTI P-283	7	1	BUKTI P-209	0	0
75	BANJAR	GAMBUT	GAMBUT BARAT	TPS 13	9	3	BUKTI P-284	9	3	BUKTI P-209	0	0
76	BANJAR	GAMBUT	GAMBUT BARAT	TPS 14	11	4	BUKTI P-285	11	4	BUKTI P-209	0	0
77	BANJAR	GAMBUT	GAMBUT BARAT	TPS 15	31	5	BUKTI P-286	31	5	BUKTI P-209	0	0
78	BANJAR	GAMBUT	GAMBUT BARAT	TPS 16	9	7	BUKTI P-287	9	7	BUKTI P-209	0	0
79	BANJAR	GAMBUT	GUNTUNG PAPUYU	TPS 1	7	1	BUKTI P-288	27	1	BUKTI P-209	20	0
80	BANJAR	GAMBUT	GUNTUNG PAPUYU	TPS 2	17	2	BUKTI P-289	32	2	BUKTI P-209	15	0
81	BANJAR	GAMBUT	GUNTUNG PAPUYU	TPS 3	22	2	BUKTI P-290	42	2	BUKTI P-209	20	0
82	BANJAR	GAMBUT	GUNTUNG PAPUYU	TPS 4	63	0	BUKTI P-291	75	0	BUKTI P-209	12	0
83	BANJAR	GAMBUT	GUNTUNG PAPUYU	TPS 5	8	0	BUKTI P-292	18	0	BUKTI P-209	10	0
84	BANJAR	GAMBUT	GUNTUNG PAPUYU	TPS 6	11	1	BUKTI P-293	21	1	BUKTI P-209	10	0
85	BANJAR	GAMBUT	GUNTUNG PAPUYU	TPS 7	12	1	BUKTI P-294	27	1	BUKTI P-209	15	0
86	BANJAR	GAMBUT	GUNTUNG UJUNG	TPS 1	9	0	BUKTI P-295	19	0	BUKTI P-209	10	0
87	BANJAR	GAMBUT	GUNTUNG UJUNG	TPS 2	1	2	BUKTI P-296	16	2	BUKTI P-209	15	0
88	BANJAR	GAMBUT	GUNTUNG UJUNG	TPS 3	4	3	BUKTI P-297	14	3	BUKTI P-209	10	0
89	BANJAR	GAMBUT	GUNTUNG UJUNG	TPS 4	11	5	BUKTI P-298	28	5	BUKTI P-209	17	0
90	BANJAR	GAMBUT	GUNTUNG UJUNG	TPS 5	9	2	BUKTI P-299	20	2	BUKTI P-209	11	0
91	BANJAR	GAMBUT	GUNTUNG UJUNG	TPS 6	3	4	BUKTI P-300	26	4	BUKTI P-209	23	0
92	BANJAR	GAMBUT	KAYU BAWANG	TPS 1	24	4	BUKTI P-301	39	4	BUKTI P-209	15	0
93	BANJAR	GAMBUT	KAYU BAWANG	TPS 2	29	8	BUKTI P-302	39	8	BUKTI P-209	10	0
94	BANJAR	GAMBUT	KAYU BAWANG	TPS 3	18	14	BUKTI P-303	26	14	BUKTI P-209	8	0
95	BANJAR	GAMBUT	KAYU BAWANG	TPS 4	13	7	BUKTI P-304	30	7	BUKTI P-209	17	0
96	BANJAR	GAMBUT	KAYU BAWANG	TPS 5	16	18	BUKTI P-305	30	18	BUKTI P-209	14	0
97	BANJAR	GAMBUT	KAYU BAWANG	TPS 6	24	5	BUKTI P-306	49	5	BUKTI P-209	25	0
98	BANJAR	GAMBUT	KAYU BAWANG	TPS 7	26	10	BUKTI P-307	43	10	BUKTI P-209	17	0

99	BANJAR	GAMBUT	KAYU BAWANG	TPS 8	28	22	BUKTI P-308	48	22	BUKTI P-209	20	0
100	BANJAR	GAMBUT	KAYU BAWANG	TPS 9	22	8	BUKTI P-309	41	8	BUKTI P-209	19	0
101	BANJAR	GAMBUT	KAYU BAWANG	TPS 10	16	6	BUKTI P-310	26	6	BUKTI P-209	10	0
102	BANJAR	GAMBUT	KAYU BAWANG	TPS 11	14	9	BUKTI P-311	31	9	BUKTI P-209	17	0
103	BANJAR	GAMBUT	KAYU BAWANG	TPS 12	20	11	BUKTI P-312	35	11	BUKTI P-209	15	0
104	BANJAR	GAMBUT	KAYU BAWANG	TPS 13	17	6	BUKTI P-313	39	6	BUKTI P-209	22	0
105	BANJAR	GAMBUT	KELADAN BARU	TPS 1	7	5	BUKTI P-314	17	5	BUKTI P-209	10	0
106	BANJAR	GAMBUT	KELADAN BARU	TPS 2	9	7	BUKTI P-315	14	7	BUKTI P-209	5	0
107	BANJAR	GAMBUT	KELADAN BARU	TPS 3	1	6	BUKTI P-316	9	6	BUKTI P-209	8	0
108	BANJAR	GAMBUT	MAKMUR	TPS 1	3	8	BUKTI P-317	22	8	BUKTI P-209	19	0
109	BANJAR	GAMBUT	MAKMUR	TPS 2	13	10	BUKTI P-318	13	10	BUKTI P-209	0	0
110	BANJAR	GAMBUT	MAKMUR	TPS 3	10	13	BUKTI P-319	30	13	BUKTI P-209	20	0
111	BANJAR	GAMBUT	MAKMUR	TPS 4	9	23	BUKTI P-320	32	23	BUKTI P-209	23	0
112	BANJAR	GAMBUT	MAKMUR	TPS 5	53	3	BUKTI P-321	61	3	BUKTI P-209	8	0
113	BANJAR	GAMBUT	MAKMUR	TPS 6	5	0	BUKTI P-322	10	0	BUKTI P-209	5	0
114	BANJAR	GAMBUT	MAKMUR	TPS 7	11	2	BUKTI P-323	34	2	BUKTI P-209	23	0
115	BANJAR	GAMBUT	MAKMUR	TPS 8	4	7	BUKTI P-324	26	7	BUKTI P-209	22	0
116	BANJAR	GAMBUT	MALINTANG	TPS 1	17	7	BUKTI P-325	37	7	BUKTI P-209	20	0
117	BANJAR	GAMBUT	MALINTANG	TPS 2	19	6	BUKTI P-326	34	6	BUKTI P-209	15	0
118	BANJAR	GAMBUT	MALINTANG	TPS 3	30	1	BUKTI P-327	58	1	BUKTI P-209	28	0
119	BANJAR	GAMBUT	MALINTANG	TPS 4	15	3	BUKTI P-328	42	3	BUKTI P-209	27	0
120	BANJAR	GAMBUT	MALINTANG	TPS 5	43	3	BUKTI P-329	65	3	BUKTI P-209	22	0
121	BANJAR	GAMBUT	MALINTANG	TPS 6	24	6	BUKTI P-330	44	6	BUKTI P-209	20	0
122	BANJAR	GAMBUT	MALINTANG	TPS 7	0	0	BUKTI P-331	64	0	BUKTI P-209	64	0
123	BANJAR	GAMBUT	MALINTANG	TPS 8	8	2	BUKTI P-332	23	2	BUKTI P-209	15	0
124	BANJAR	GAMBUT	MALINTANG	TPS 9	33	2	BUKTI P-333	48	2	BUKTI P-209	15	0
125	BANJAR	GAMBUT	MALINTANG	TPS 10	25	4	BUKTI P-334	43	4	BUKTI P-209	18	0
126	BANJAR	GAMBUT	MALINTANG BARU	TPS 1	42	12	BUKTI P-335	47	12	BUKTI P-209	5	0
127	BANJAR	GAMBUT	MALINTANG BARU	TPS 2	37	11	BUKTI P-336	49	11	BUKTI P-209	12	0
128	BANJAR	GAMBUT	MALINTANG BARU	TPS 3	4	3	BUKTI P-337	4	3	BUKTI P-209	0	0
129	BANJAR	GAMBUT	MALINTANG BARU	TPS 4	26	8	BUKTI P-338	33	8	BUKTI P-209	7	0
130	BANJAR	GAMBUT	SUNGAI KUPANG	TPS 1	0	0	BUKTI P-339	8	0	BUKTI P-209	8	0
131	BANJAR	GAMBUT	SUNGAI KUPANG	TPS 2	4	1	BUKTI P-340	14	1	BUKTI P-209	10	0
132	BANJAR	GAMBUT	SUNGAI KUPANG	TPS 3	7	11	BUKTI P-341	27	11	BUKTI P-209	20	0
133	BANJAR	GAMBUT	SUNGAI KUPANG	TPS 4	30	2	BUKTI P-342	48	2	BUKTI P-209	18	0

134	BANJAR	GAMBUT	TAMBAK SIRANG BARU	TPS 1	25	5	BUKTI P-343	47	5	BUKTI P-209	22	0
135	BANJAR	GAMBUT	TAMBAK SIRANG BARU	TPS 2	47	1	BUKTI P-344	64	1	BUKTI P-209	17	0
136	BANJAR	GAMBUT	TAMBAK SIRANG BARU	TPS 3	19	0	BUKTI P-345	19	0	BUKTI P-209	0	0
137	BANJAR	GAMBUT	TAMBAK SIRANG BARU	TPS 4	30	2	BUKTI P-346	30	2	BUKTI P-209	0	0
138	BANJAR	GAMBUT	TAMBAK SIRANG BARU	TPS 5	29	2	BUKTI P-347	44	2	BUKTI P-209	15	0
139	BANJAR	GAMBUT	TAMBAK SIRANG DARAT	TPS 1	30	3	BUKTI P-348	45	3	BUKTI P-209	15	0
140	BANJAR	GAMBUT	TAMBAK SIRANG DARAT	TPS 2	25	2	BUKTI P-349	45	2	BUKTI P-209	20	0
141	BANJAR	GAMBUT	TAMBAK SIRANG DARAT	TPS 3	12	6	BUKTI P-350	27	6	BUKTI P-209	15	0
142	BANJAR	GAMBUT	TAMBAK SIRANG DARAT	TPS 4	8	0	BUKTI P-351	23	0	BUKTI P-209	15	0
143	BANJAR	GAMBUT	TAMBAK SIRANG DARAT	TPS 5	33	9	BUKTI P-352	47	9	BUKTI P-209	14	0
144	BANJAR	GAMBUT	TAMBAK SIRANG DARAT	TPS 6	18	1	BUKTI P-353	28	1	BUKTI P-209	10	0
145	BANJAR	GAMBUT	TAMBAK SIRANG LAUT	TPS 1	12	4	BUKTI P-354	17	4	BUKTI P-209	5	0
146	BANJAR	GAMBUT	TAMBAK SIRANG LAUT	TPS 2	48	1	BUKTI P-355	64	1	BUKTI P-209	16	0
147	BANJAR	GAMBUT	TAMBAK SIRANG LAUT	TPS 3	29	4	BUKTI P-356	35	4	BUKTI P-209	6	0
148	BANJAR	GAMBUT	TAMBAK SIRANG LAUT	TPS 4	12	3	BUKTI P-357	17	3	BUKTI P-209	5	0
TOTAL					2,775	1,152		4,597	1,155		1,822	3

- h. Bahwa tabel di atas menunjukkan penambahan suara yang menguntungkan PAN dan merugikan Pemohon terjadi di 124 atau mayoritas dari 148 TPS yang ada di Kecamatan Gambut, Kabupaten Banjar. Pada Form C. Hasil DPR / Salinan PAN hanya memperoleh 2,775 (dua ribu tujuh ratus tujuh puluh lima) suara. Sementara pada Form D. Hasil / Lampiran berubah menjadi 4,597 (empat ribu lima ratus sembilan puluh tujuh). **Penambahan tersebut menambah suara PAN sebanyak 1,822 (*seribu delapan ratus dua puluh dua*) suara** dan juga menambah suara Pemohon sebanyak 3 (*tiga*) suara. Meskipun suara Pemohon bertambah, namun Pemohon meyakini bahwa hal tersebut hanya sebatas modus dan salah input semata, seakan-akan penambahan terjadi juga di kubu Pemohon. Namun jika kita lihat pola dan jumlah penambahan, maka penambahan yang dialami PAN

sangat signifikan. Sementara penambahan Pemohon hanya terjadi di 2 TPS saja.

4. KECAMATAN MATARAMAN - KABUPATEN BANJAR

Tabel 7. Perbandingan Perolehan Suara PAN dan Pemohon berdasarkan C. HASIL-DPR/ Salinan dengan D.Hasil Kecamatan-DPR / Lampirannya di Kecamatan Mataraman, Kabupaten Banjar.

NO	KABUPA TEN	KECAMATAN	DESA KELURAHAN	TPS	FORMULIR C.HASIL / SALINAN			FORMULIR D.HASIL DAN LAMPIRAN			SELISIH	
					PAN	DEMO KRAT	BUKTI	PAN	DEMO KRAT	BUKTI	PAN	DEMO KRAT
1	BANJAR	MATARAMAN	BARU	TPS 1	7	2	BUKTI P-359	7	3	BUKTI P-358	0	1
2	BANJAR	MATARAMAN	BARU	TPS 2	12	4	BUKTI P-360	12	4	BUKTI P-358	0	0
3	BANJAR	MATARAMAN	BARU	TPS 3	8	3	BUKTI P-361	17	3	BUKTI P-358	9	0
4	BANJAR	MATARAMAN	BARU	TPS 4	3	4	BUKTI P-362	9	4	BUKTI P-358	6	0
5	BANJAR	MATARAMAN	BARU	TPS 5	1	2	BUKTI P-363	6	2	BUKTI P-358	5	0
6	BANJAR	MATARAMAN	BARU	TPS 6	16	2	BUKTI P-364	20	2	BUKTI P-358	4	0
7	BANJAR	MATARAMAN	BARU	TPS 7	46	1	BUKTI P-365	46	1	BUKTI P-358	0	0
8	BANJAR	MATARAMAN	BAWAHAN PASAR	TPS 1	12	12	BUKTI P-366	15	12	BUKTI P-358	3	0
9	BANJAR	MATARAMAN	BAWAHAN PASAR	TPS 2	6	2	BUKTI P-367	12	2	BUKTI P-358	6	0
10	BANJAR	MATARAMAN	BAWAHAN PASAR	TPS 3	11	2	BUKTI P-368	16	2	BUKTI P-358	5	0
11	BANJAR	MATARAMAN	BAWAHAN PASAR	TPS 4	6	8	BUKTI P-369	8	8	BUKTI P-358	2	0
12	BANJAR	MATARAMAN	BAWAHAN PASAR	TPS 5	6	2	BUKTI P-370	8	2	BUKTI P-358	2	0
13	BANJAR	MATARAMAN	BAWAHAN PASAR	TPS 6	4	5	BUKTI P-371	6	5	BUKTI P-358	2	0
14	BANJAR	MATARAMAN	BAWAHAN PASAR	TPS 7	9	3	BUKTI P-372	9	3	BUKTI P-358	0	0
15	BANJAR	MATARAMAN	BAWAHAN PASAR	TPS 8	9	0	BUKTI P-373	12	0	BUKTI P-358	3	0
16	BANJAR	MATARAMAN	BAWAHAN PASAR	TPS 9	16	4	BUKTI P-374	17	4	BUKTI P-358	1	0
17	BANJAR	MATARAMAN	BAWAHAN SEBERANG	TPS 1	5	3	BUKTI P-375	8	3	BUKTI P-358	3	0
18	BANJAR	MATARAMAN	BAWAHAN SEBERANG	TPS 2	3	7	BUKTI P-376	7	7	BUKTI P-358	4	0
19	BANJAR	MATARAMAN	BAWAHAN SELAN	TPS 1	1	3	BUKTI P-377	11	3	BUKTI P-358	10	0
20	BANJAR	MATARAMAN	BAWAHAN SELAN	TPS 2	0	1	BUKTI P-378	16	1	BUKTI P-358	16	0
21	BANJAR	MATARAMAN	BAWAHAN SELAN	TPS 3	9	6	BUKTI P-379	19	6	BUKTI P-358	10	0
22	BANJAR	MATARAMAN	BAWAHAN SELAN	TPS 4	8	1	BUKTI P-380	15	1	BUKTI P-358	7	0
23	BANJAR	MATARAMAN	BAWAHAN SELAN	TPS 5	16	3	BUKTI P-381	22	3	BUKTI P-358	6	0
24	BANJAR	MATARAMAN	BAWAHAN SELAN	TPS 6	16	12	BUKTI P-382	20	12	BUKTI P-358	4	0

25	BANJAR	MATARAMAN	BAWAHAN SELAN	TPS 7	8	1	BUKTI P-383	13	1	BUKTI P-358	5	0
26	BANJAR	MATARAMAN	BAWAHAN SELAN	TPS 8	3	2	BUKTI P-384	7	2	BUKTI P-358	4	0
27	BANJAR	MATARAMAN	BAWAHAN SELAN	TPS 9	4	0	BUKTI P-385	6	0	BUKTI P-358	2	0
28	BANJAR	MATARAMAN	BAWAHAN SELAN	TPS 10	8	3	BUKTI P-386	13	3	BUKTI P-358	5	0
29	BANJAR	MATARAMAN	BAWAHAN SELAN	TPS 11	0	0	BUKTI P-387	4	0	BUKTI P-358	4	0
30	BANJAR	MATARAMAN	BAWAHAN SELAN	TPS 12	3	0	BUKTI P-388	11	0	BUKTI P-358	8	0
31	BANJAR	MATARAMAN	BAWAHAN SELAN	TPS 13	1	0	BUKTI P-389	3	0	BUKTI P-358	2	0
32	BANJAR	MATARAMAN	BAWAHAN SELAN	TPS 14	4	1	BUKTI P-390	5	1	BUKTI P-358	1	0
33	BANJAR	MATARAMAN	GUNUNG ULIN	TPS 1	9	5	BUKTI P-391	9	5	BUKTI P-358	0	0
34	BANJAR	MATARAMAN	GUNUNG ULIN	TPS 2	11	1	BUKTI P-392	15	1	BUKTI P-358	4	0
35	BANJAR	MATARAMAN	GUNUNG ULIN	TPS 3	1	1	BUKTI P-393	3	1	BUKTI P-358	2	0
36	BANJAR	MATARAMAN	GUNUNG ULIN	TPS 4	2	1	BUKTI P-394	2	1	BUKTI P-358	0	0
37	BANJAR	MATARAMAN	GUNUNG ULIN	TPS 5	6	2	BUKTI P-395	11	2	BUKTI P-358	5	0
38	BANJAR	MATARAMAN	LOK TAMU	TPS 1	32	5	BUKTI P-396	37	5	BUKTI P-358	5	0
39	BANJAR	MATARAMAN	LOK TAMU	TPS 2	8	4	BUKTI P-397	8	4	BUKTI P-358	0	0
40	BANJAR	MATARAMAN	LOK TAMU	TPS 3	11	8	BUKTI P-398	16	8	BUKTI P-358	5	0
41	BANJAR	MATARAMAN	LOK TAMU	TPS 4	4	1	BUKTI P-399	14	1	BUKTI P-358	10	0
42	BANJAR	MATARAMAN	LOK TAMU	TPS 5	3	1	BUKTI P-400	6	1	BUKTI P-358	3	0
43	BANJAR	MATARAMAN	MANGKA LAWAT	TPS 1	7	9	BUKTI P-401	7	9	BUKTI P-358	0	0
44	BANJAR	MATARAMAN	MANGKA LAWAT	TPS 2	9	0	BUKTI P-402	12	5	BUKTI P-358	3	5
45	BANJAR	MATARAMAN	MATARAMAN	TPS 1	8	4	BUKTI P-403	13	5	BUKTI P-358	5	1
46	BANJAR	MATARAMAN	MATARAMAN	TPS 2	10	1	BUKTI P-404	15	1	BUKTI P-358	5	0
47	BANJAR	MATARAMAN	MATARAMAN	TPS 3	7	1	BUKTI P-405	7	1	BUKTI P-358	0	0
48	BANJAR	MATARAMAN	MATARAMAN	TPS 4	8	12	BUKTI P-406	11	12	BUKTI P-358	3	0
49	BANJAR	MATARAMAN	MATARAMAN	TPS 5	19	2	BUKTI P-407	29	2	BUKTI P-358	10	0
50	BANJAR	MATARAMAN	PASIRAMAN	TPS 1	0	8	BUKTI P-408	9	8	BUKTI P-358	9	0
51	BANJAR	MATARAMAN	PASIRAMAN	TPS 2	10	10	BUKTI P-409	10	10	BUKTI P-358	0	0
52	BANJAR	MATARAMAN	PASIRAMAN	TPS 3	14	2	BUKTI P-410	19	2	BUKTI P-358	5	0
53	BANJAR	MATARAMAN	PEMATANG DANAU	TPS 1	11	6	BUKTI P-411	13	6	BUKTI P-358	2	0
54	BANJAR	MATARAMAN	PEMATANG DANAU	TPS 2	4	6	BUKTI P-412	6	6	BUKTI P-358	2	0
55	BANJAR	MATARAMAN	PEMATANG DANAU	TPS 3	7	6	BUKTI P-413	9	6	BUKTI P-358	2	0
56	BANJAR	MATARAMAN	PEMATANG DANAU	TPS 4	21	7	BUKTI P-414	24	7	BUKTI P-358	3	0
57	BANJAR	MATARAMAN	PEMATANG DANAU	TPS 5	5	4	BUKTI P-415	10	1	BUKTI P-358	5	-3
58	BANJAR	MATARAMAN	PEMATANG DANAU	TPS 6	8	1	BUKTI P-416	12	1	BUKTI P-358	4	0
59	BANJAR	MATARAMAN	PEMATANG DANAU	TPS 7	7	3	BUKTI P-417	12	3	BUKTI P-358	5	0

60	BANJAR	MATARAMAN	PEMATANG DANAU	TPS 8	1	2	BUKTI P-418	9	2	BUKTI P-358	8	0
61	BANJAR	MATARAMAN	PEMATANG DANAU	TPS 9	5	2	BUKTI P-419	11	2	BUKTI P-358	6	0
62	BANJAR	MATARAMAN	PEMATANG DANAU	TPS 10	0	0	BUKTI P-420	5	0	BUKTI P-358	5	0
63	BANJAR	MATARAMAN	PEMATANG DANAU	TPS 11	2	2	BUKTI P-421	14	2	BUKTI P-358	12	0
64	BANJAR	MATARAMAN	SUNGAI JATI	TPS 1	2	0	BUKTI P-422	5	0	BUKTI P-358	3	0
65	BANJAR	MATARAMAN	SUNGAI JATI	TPS 2	5	3	BUKTI P-423	10	3	BUKTI P-358	5	0
66	BANJAR	MATARAMAN	SUNGAI JATI	TPS 3	9	7	BUKTI P-424	14	7	BUKTI P-358	5	0
67	BANJAR	MATARAMAN	SUNGAI JATI	TPS 4	6	0	BUKTI P-425	11	0	BUKTI P-358	5	0
68	BANJAR	MATARAMAN	SUNGAI JATI	TPS 5	7	2	BUKTI P-426	7	2	BUKTI P-358	0	0
69	BANJAR	MATARAMAN	SUNGAI JATI	TPS 6	5	0	BUKTI P-427	7	0	BUKTI P-358	2	0
70	BANJAR	MATARAMAN	SUNGAI JATI	TPS 7	14	1	BUKTI P-428	9	1	BUKTI P-358	-5	0
71	BANJAR	MATARAMAN	SIMPANG TIGA	TPS 1	1	3	BUKTI P-429	19	3	BUKTI P-358	18	0
72	BANJAR	MATARAMAN	SIMPANG TIGA	TPS 2	10	5	BUKTI P-430	30	5	BUKTI P-358	20	0
73	BANJAR	MATARAMAN	SIMPANG TIGA	TPS 3	7	2	BUKTI P-431	17	2	BUKTI P-358	10	0
74	BANJAR	MATARAMAN	SIMPANG TIGA	TPS 4	4	7	BUKTI P-432	14	7	BUKTI P-358	10	0
75	BANJAR	MATARAMAN	SIMPANG TIGA	TPS 5	3	0	BUKTI P-433	20	0	BUKTI P-358	17	0
76	BANJAR	MATARAMAN	SIMPANG TIGA	TPS 6	1	3	BUKTI P-434	21	3	BUKTI P-358	20	0
77	BANJAR	MATARAMAN	SIMPANG TIGA	TPS 7	15	0	BUKTI P-435	8	0	BUKTI P-358	-7	0
78	BANJAR	MATARAMAN	SIMPANG TIGA	TPS 8	9	12	BUKTI P-436	11	12	BUKTI P-358	2	0
79	BANJAR	MATARAMAN	SURIAN	TPS 1	5	11	BUKTI P-437	12	11	BUKTI P-358	7	0
80	BANJAR	MATARAMAN	SURIAN	TPS 2	14	5	BUKTI P-438	19	5	BUKTI P-358	5	0
81	BANJAR	MATARAMAN	TAKUTI	TPS 1	10	6	BUKTI P-439	15	6	BUKTI P-358	5	0
82	BANJAR	MATARAMAN	TAKUTI	TPS 2	1	10	BUKTI P-440	6	10	BUKTI P-358	5	0
83	BANJAR	MATARAMAN	TAKUTI	TPS 3	3	2	BUKTI P-441	5	2	BUKTI P-358	2	0
84	BANJAR	MATARAMAN	TAKUTI	TPS 4	8	3	BUKTI P-442	13	3	BUKTI P-358	5	0
85	BANJAR	MATARAMAN	TAKUTI	TPS 5	1	2	BUKTI P-443	3	2	BUKTI P-358	2	0
86	BANJAR	MATARAMAN	TAKUTI	TPS 6	4	2	BUKTI P-444	9	2	BUKTI P-358	5	0
87	BANJAR	MATARAMAN	TAKUTI	TPS 7	3	1	BUKTI P-445	8	1	BUKTI P-358	5	0
88	BANJAR	MATARAMAN	TAKUTI	TPS 8	3	0	BUKTI P-446	5	0	BUKTI P-358	2	0
89	BANJAR	MATARAMAN	TANAH ABANG	TPS 1	8	3	BUKTI P-447	13	3	BUKTI P-358	5	0
90	BANJAR	MATARAMAN	TANAH ABANG	TPS 2	7	4	BUKTI P-448	10	4	BUKTI P-358	3	0
91	BANJAR	MATARAMAN	TANAH ABANG	TPS 3	8	0	BUKTI P-449	11	0	BUKTI P-358	3	0
92	BANJAR	MATARAMAN	TANAH ABANG	TPS 4	1	6	BUKTI P-450	5	6	BUKTI P-358	4	0
TOTAL					685	316		1,115	320		430	4

- i. Bahwa tabel di atas menunjukkan penambahan suara yang menguntungkan PAN dan merugikan Pemohon terjadi di 82 atau mayoritas dari 92 TPS yang ada di Kecamatan Mataraman, Kabupaten Banjar. Pada Form C. Hasil DPR / Salinan PAN hanya memperoleh 685 (enam ratus delapan puluh lima) suara. Sementara pada Form D. Hasil / Lampiran berubah menjadi 1,115 (seribu seratus lima belas). **Penambahan tersebut menambah suara PAN sebanyak 430 (empat ratus tiga puluh) suara** dan juga menambah suara Pemohon sebanyak 4 (*empat*) suara. Meskipun suara Pemohon bertambah, namun Pemohon meyakini bahwa hal tersebut hanya sebatas modus dan salah input semata, seakan-akan penambahan terjadi juga di kubu Pemohon. Namun jika kita lihat pola dan jumlah penambahan, maka penambahan yang dialami PAN sangat signifikan. Sementara penambahan Pemohon hanya terjadi di 3 TPS saja. Bahkan terdapat 1 TPS yang mengurangi suara Pemohon sebanyak 3 suara.

5. KECAMATAN ASTAMBUL - KABUPATEN BANJAR

- j. Bahwa terkait Kecamatan Astambul, sayangnya PPK melakukan pelanggaran dengan tidak memberikan Lampiran Form D. Hasil Kecamatan-DPR yang berisi rincian suara per TPS dalam tahap rekapitulasi di kecamatan, sehingga Pemohon tidak dapat membandingkan secara rinci per TPS seperti kecamatan-kecamatan sebelumnya. Namun, penambahan tetap dapat terlihat secara jumlah yang tercantum dalam Form D. Hasil Kecamatan-DPR disandingkan dengan rekapitulasi seluruh C. HASIL-DPR/ Salinan di Kecamatan Astambul.

Tabel 8. Rekapitulasi Suara PAN dan Pemohon berdasarkan C. HASIL-DPR/ Salinan-DPR di Kecamatan Astambul, Kabupaten Banjar.

NO	KABUPATEN	KECAMATAN	DESA KELURAHAN	TPS	FORMULIR C.HASIL / SALINAN		
					PAN	DEMOKRAT	BUKTI
1	BANJAR	ASTAMBUL	ASTAMBUL KOTA	TPS 1	7	3	BUKTI P-452
2	BANJAR	ASTAMBUL	ASTAMBUL KOTA	TPS 2	12	14	BUKTI P-453
3	BANJAR	ASTAMBUL	ASTAMBUL KOTA	TPS 3	19	5	BUKTI P-454

4	BANJAR	ASTAMBUL	ASTAMBUL KOTA	TPS 4	10	3	BUKTI P-455
5	BANJAR	ASTAMBUL	ASTAMBUL KOTA	TPS 5	1	2	BUKTI P-456
6	BANJAR	ASTAMBUL	ASTAMBUL KOTA	TPS 6	6	2	BUKTI P-457
7	BANJAR	ASTAMBUL	ASTAMBUL SEBERANG	TPS 1	9	1	BUKTI P-458
8	BANJAR	ASTAMBUL	ASTAMBUL SEBERANG	TPS 2	5	0	BUKTI P-459
9	BANJAR	ASTAMBUL	ASTAMBUL SEBERANG	TPS 3	5	8	BUKTI P-460
10	BANJAR	ASTAMBUL	ASTAMBUL SEBERANG	TPS 4	1	6	BUKTI P-461
11	BANJAR	ASTAMBUL	BANUA ANYAR SUNGAI TUAN	TPS 1	15	5	BUKTI P-462
12	BANJAR	ASTAMBUL	BANUA ANYAR SUNGAI TUAN	TPS 2	25	33	BUKTI P-463
13	BANJAR	ASTAMBUL	BANUA ANYAR SUNGAI TUAN	TPS 3	7	7	BUKTI P-464
14	BANJAR	ASTAMBUL	BANUA ANYAR SUNGAI TUAN	TPS 4	5	3	BUKTI P-465
15	BANJAR	ASTAMBUL	BANUA ANYAR DANAU SALAK	TPS 1	5	10	BUKTI P-466
16	BANJAR	ASTAMBUL	BANUA ANYAR DANAU SALAK	TPS 2	14	4	BUKTI P-467
17	BANJAR	ASTAMBUL	BANUA ANYAR DANAU SALAK	TPS 3	23	6	BUKTI P-468
18	BANJAR	ASTAMBUL	BANUA ANYAR DANAU SALAK	TPS 4	6	2	BUKTI P-469
19	BANJAR	ASTAMBUL	BANUA ANYAR DANAU SALAK	TPS 5	21	2	BUKTI P-470
20	BANJAR	ASTAMBUL	BANUA ANYAR DANAU SALAK	TPS 6	3	1	BUKTI P-471
21	BANJAR	ASTAMBUL	DANAU SALAK	TPS 1	2	4	BUKTI P-472
22	BANJAR	ASTAMBUL	DANAU SALAK	TPS 2	2	1	BUKTI P-473
23	BANJAR	ASTAMBUL	DANAU SALAK	TPS 3	6	9	BUKTI P-474
24	BANJAR	ASTAMBUL	DANAU SALAK	TPS 4	5	2	BUKTI P-475
25	BANJAR	ASTAMBUL	DANAU SALAK	TPS 5	2	2	BUKTI P-476
26	BANJAR	ASTAMBUL	DANAU SALAK	TPS 6	5	6	BUKTI P-477
27	BANJAR	ASTAMBUL	DANAU SALAK	TPS 7	10	5	BUKTI P-478
28	BANJAR	ASTAMBUL	DANAU SALAK	TPS 8	22	2	BUKTI P-479
29	BANJAR	ASTAMBUL	DANAU SALAK	TPS 9	21	0	BUKTI P-480
30	BANJAR	ASTAMBUL	DANAU SALAK	TPS 10	3	1	BUKTI P-481
31	BANJAR	ASTAMBUL	DANAU SALAK	TPS 11	0	0	BUKTI P-482
32	BANJAR	ASTAMBUL	JATI BARU	TPS 1	7	1	BUKTI P-483
33	BANJAR	ASTAMBUL	JATI BARU	TPS 2	9	1	BUKTI P-484
34	BANJAR	ASTAMBUL	JATI BARU	TPS 3	7	1	BUKTI P-485
35	BANJAR	ASTAMBUL	JATI BARU	TPS 4	2	1	BUKTI P-486
36	BANJAR	ASTAMBUL	JATI BARU	TPS 5	14	1	BUKTI P-487


37	BANJAR	ASTAMBUL	JATI BARU	TPS 6	12	3	BUKTI P-488
38	BANJAR	ASTAMBUL	KALAMPAYAN TENGAH	TPS 1	6	6	BUKTI P-489
39	BANJAR	ASTAMBUL	KALAMPAYAN TENGAH	TPS 2	9	6	BUKTI P-490
40	BANJAR	ASTAMBUL	KALAMPAYAN TENGAH	TPS 3	7	0	BUKTI P-491
41	BANJAR	ASTAMBUL	KALAMPAYAN TENGAH	TPS 4	19	2	BUKTI P-492
42	BANJAR	ASTAMBUL	KALAMPAYAN TENGAH	TPS 5	32	1	BUKTI P-493
43	BANJAR	ASTAMBUL	KELAMPAIAN ULU	TPS 1	7	6	BUKTI P-494
44	BANJAR	ASTAMBUL	KELAMPAIAN ULU	TPS 2	6	5	BUKTI P-495
45	BANJAR	ASTAMBUL	KELAMPAIAN ULU	TPS 3	0	4	BUKTI P-496
46	BANJAR	ASTAMBUL	KELAMPAIAN ULU	TPS 4	4	3	BUKTI P-497
47	BANJAR	ASTAMBUL	KALIUKAN	TPS 1	4	5	BUKTI P-498
48	BANJAR	ASTAMBUL	KALIUKAN	TPS 2	12	18	BUKTI P-499
49	BANJAR	ASTAMBUL	KALIUKAN	TPS 3	9	25	BUKTI P-500
50	BANJAR	ASTAMBUL	KALIUKAN	TPS 4	13	12	BUKTI P-501
51	BANJAR	ASTAMBUL	KALIUKAN	TPS 5	8	11	BUKTI P-502
52	BANJAR	ASTAMBUL	KALIUKAN	TPS 6	5	7	BUKTI P-503
53	BANJAR	ASTAMBUL	KALIUKAN	TPS 7	13	5	BUKTI P-504
54	BANJAR	ASTAMBUL	KELAMPAIAN ILIR	TPS 1	5	5	BUKTI P-505
55	BANJAR	ASTAMBUL	KELAMPAIAN ILIR	TPS 2	18	7	BUKTI P-506
56	BANJAR	ASTAMBUL	KELAMPAIAN ILIR	TPS 3	16	13	BUKTI P-507
57	BANJAR	ASTAMBUL	KELAMPAIAN ILIR	TPS 4	20	10	BUKTI P-508
58	BANJAR	ASTAMBUL	KELAMPAIAN ILIR	TPS 5	9	5	BUKTI P-509
59	BANJAR	ASTAMBUL	KELAMPAIAN ILIR	TPS 6	10	0	BUKTI P-510
60	BANJAR	ASTAMBUL	LIMAMAR	TPS 1	8	2	BUKTI P-511
61	BANJAR	ASTAMBUL	LIMAMAR	TPS 2	7	8	BUKTI P-512
62	BANJAR	ASTAMBUL	LIMAMAR	TPS 3	9	12	BUKTI P-513
63	BANJAR	ASTAMBUL	LIMAMAR	TPS 4	10	4	BUKTI P-514
64	BANJAR	ASTAMBUL	LIMAMAR	TPS 5	4	6	BUKTI P-515
65	BANJAR	ASTAMBUL	LIMAMAR	TPS 6	6	8	BUKTI P-516
66	BANJAR	ASTAMBUL	LIMAMAR	TPS 7	3	8	BUKTI P-517
67	BANJAR	ASTAMBUL	LOKGABANG	TPS 1	32	0	BUKTI P-518
68	BANJAR	ASTAMBUL	LOKGABANG	TPS 2	16	8	BUKTI P-519
69	BANJAR	ASTAMBUL	LOKGABANG	TPS 3	16	3	BUKTI P-520
70	BANJAR	ASTAMBUL	LOKGABANG	TPS 4	6	2	BUKTI P-521

71	BANJAR	ASTAMBUL	LOKGABANG	TPS 5	5	0	BUKTI P-522
72	BANJAR	ASTAMBUL	LOKGABANG	TPS 6	1	1	BUKTI P-523
73	BANJAR	ASTAMBUL	MUNGGU RAYA	TPS 1	21	15	BUKTI P-524
74	BANJAR	ASTAMBUL	MUNGGU RAYA	TPS 2	5	11	BUKTI P-525
75	BANJAR	ASTAMBUL	PASAR JATI	TPS 1	11	6	BUKTI P-526
76	BANJAR	ASTAMBUL	PASAR JATI	TPS 2	8	3	BUKTI P-527
77	BANJAR	ASTAMBUL	PASAR JATI	TPS 3	3	3	BUKTI P-528
78	BANJAR	ASTAMBUL	PASAR JATI	TPS 4	3	29	BUKTI P-529
79	BANJAR	ASTAMBUL	PASAR JATI	TPS 5	3	22	BUKTI P-530
80	BANJAR	ASTAMBUL	PASAR JATI	TPS 6	3	11	BUKTI P-531
81	BANJAR	ASTAMBUL	PASAR JATI	TPS 7	1	10	BUKTI P-532
82	BANJAR	ASTAMBUL	PASAR JATI	TPS 8	4	9	BUKTI P-533
83	BANJAR	ASTAMBUL	PASAR JATI	TPS 9	4	7	BUKTI P-534
84	BANJAR	ASTAMBUL	PASAR JATI	TPS 10	5	8	BUKTI P-535
85	BANJAR	ASTAMBUL	PASAR JATI	TPS 11	4	9	BUKTI P-536
86	BANJAR	ASTAMBUL	PASAR JATI	TPS 12	3	14	BUKTI P-537
87	BANJAR	ASTAMBUL	PEMATANG HAMBawang	TPS 1	14	26	BUKTI P-538
88	BANJAR	ASTAMBUL	PEMATANG HAMBawang	TPS 2	33	27	BUKTI P-539
89	BANJAR	ASTAMBUL	PINGARAN ILIR	TPS 1	10	11	BUKTI P-540
90	BANJAR	ASTAMBUL	PINGARAN ILIR	TPS 2	8	6	BUKTI P-541
91	BANJAR	ASTAMBUL	PINGARAN ILIR	TPS 3	5	11	BUKTI P-542
92	BANJAR	ASTAMBUL	PINGARAN ILIR	TPS 4	12	4	BUKTI P-543
93	BANJAR	ASTAMBUL	PINGARAN ILIR	TPS 5	1	15	BUKTI P-544
94	BANJAR	ASTAMBUL	PINGARAN ILIR	TPS 6	25	3	BUKTI P-545
95	BANJAR	ASTAMBUL	PINGARAN ILIR	TPS 7	3	0	BUKTI P-546
96	BANJAR	ASTAMBUL	PINGARAN ILIR	TPS 8	18	3	BUKTI P-547
97	BANJAR	ASTAMBUL	PINGARAN ILIR	TPS 9	16	6	BUKTI P-548
98	BANJAR	ASTAMBUL	PINGARAN ULU	TPS 1	3	3	BUKTI P-549
99	BANJAR	ASTAMBUL	PINGARAN ULU	TPS 2	2	1	BUKTI P-550
100	BANJAR	ASTAMBUL	PINGARAN ULU	TPS 3	2	2	BUKTI P-551
101	BANJAR	ASTAMBUL	PINGARAN ULU	TPS 4	7	4	BUKTI P-552
102	BANJAR	ASTAMBUL	PINGARAN ULU	TPS 5	7	3	BUKTI P-553
103	BANJAR	ASTAMBUL	PINGARAN ULU	TPS 6	6	1	BUKTI P-554
104	BANJAR	ASTAMBUL	PINGARAN ULU	TPS 7	4	0	BUKTI P-555

105	BANJAR	ASTAMBUL	PINGARAN ULU	TPS 8	2	3	BUKTI P-556
106	BANJAR	ASTAMBUL	PINGARAN ULU	TPS 9	6	10	BUKTI P-557
107	BANJAR	ASTAMBUL	PINGARAN ULU	TPS 10	8	10	BUKTI P-558
108	BANJAR	ASTAMBUL	SUNGGAI ALAT	TPS 1	3	5	BUKTI P-559
109	BANJAR	ASTAMBUL	SUNGGAI ALAT	TPS 2	11	6	BUKTI P-560
110	BANJAR	ASTAMBUL	SUNGGAI ALAT	TPS 3	9	4	BUKTI P-561
111	BANJAR	ASTAMBUL	SUNGGAI ALAT	TPS 4	4	25	BUKTI P-562
112	BANJAR	ASTAMBUL	SUNGGAI ALAT	TPS 5	10	12	BUKTI P-563
113	BANJAR	ASTAMBUL	SUNGGAI ALAT	TPS 6	7	12	BUKTI P-564
114	BANJAR	ASTAMBUL	SUNGGAI ALAT	TPS 7	1	13	BUKTI P-565
115	BANJAR	ASTAMBUL	SUNGGAI TUAN ILIR	TPS 1	10	10	BUKTI P-566
116	BANJAR	ASTAMBUL	SUNGGAI TUAN ILIR	TPS 2	16	3	BUKTI P-567
117	BANJAR	ASTAMBUL	SUNGGAI TUAN ILIR	TPS 3	9	4	BUKTI P-568
118	BANJAR	ASTAMBUL	SUNGGAI TUAN ILIR	TPS 4	6	9	BUKTI P-569
119	BANJAR	ASTAMBUL	SUNGGAI TUAN ILIR	TPS 5	17	15	BUKTI P-570
120	BANJAR	ASTAMBUL	SUNGGAI TUAN ILIR	TPS 6	22	10	BUKTI P-571
121	BANJAR	ASTAMBUL	SUNGGAI TUAN ULU	TPS 1	10	10	BUKTI P-572
122	BANJAR	ASTAMBUL	SUNGGAI TUAN ULU	TPS 2	8	41	BUKTI P-573
123	BANJAR	ASTAMBUL	SUNGGAI TUAN ULU	TPS 3	3	10	BUKTI P-574
124	BANJAR	ASTAMBUL	SUNGGAI TUAN ULU	TPS 4	14	17	BUKTI P-575
125	BANJAR	ASTAMBUL	SUNGGAI TUAN ULU	TPS 5	5	9	BUKTI P-576
126	BANJAR	ASTAMBUL	SUNGGAI TUAN ULU	TPS 6	13	9	BUKTI P-577
127	BANJAR	ASTAMBUL	TAMBAK DANAU	TPS 1	15	20	BUKTI P-578
128	BANJAR	ASTAMBUL	TAMBAK DANAU	TPS 2	2	27	BUKTI P-579
129	BANJAR	ASTAMBUL	TAMBAK DANAU	TPS 3	2	4	BUKTI P-580
130	BANJAR	ASTAMBUL	TAMBAK DANAU	TPS 4	1	3	BUKTI P-581
131	BANJAR	ASTAMBUL	TAMBANGAN	TPS 1	20	11	BUKTI P-582
132	BANJAR	ASTAMBUL	TAMBANGAN	TPS 2	14	5	BUKTI P-583
TOTAL					1,185	975	

BUKTI P-451

Tabel 9. Perolehan Suara PAN di Form D. Hasil Kecamatan-DPR Kecamatan Astambul sebanyak 1.928 (*seribu sembilan ratus dua puluh delapan*) suara

		
KECAMATAN/..... *)	ASTAMBUL	
KABUPATEN/KOTA	: BANJAR	
PROVINSI	: KALIMANTAN SELATAN	
DAERAH PEMILIHAN	: KALIMANTAN SELATAN I	
MODEL D. HASIL KECAMATAN-DPR Halaman 2 - 2 - 6		
A.1	12. Partai Amanat Nasional	475
A.2	1. Ir. PANGERAN KHAIROL SALEH, M.M.	1.136
	2. GT. SULAIMAN RAZAK, S.T., M.E.	216
	3. AINUN	39
	4. SANTY NUR	21
	5. H. NUR RAHMAN	21
	6. ABDULLAH UWAISS ALATAS	20
B	JUMLAH SUARA SAH PARTAI POLITIK DAN CALON (A.1 + A.2)	1.928

- k. Bahwa Tabel 8 menunjukkan perolehan suara PAN di Kecamatan Astambul berdasarkan rekapitulasi Formulir C. HASIL-DPR/ Salinan sebesar 1,185 (*seribu seratus delapan puluh lima*) suara. Sementara dalam Tabel 9 menunjukkan perolehan suara PAN berubah menjadi 1,928 (*seribu sembilan ratus dua puluh delapan*) suara. Terdapat **penambahan 743 (*tujuh ratus empat puluh tiga*) suara untuk PAN.**

6. KECAMATAN ALUH-ALUH - KABUPATEN BANJAR

- l. Bahwa terkait Kecamatan Aluh-Aluh, sayangnya PPK melakukan pelanggaran dengan tidak memberikan Lampiran Form D. Hasil Kecamatan-DPR yang berisi rincian suara per TPS dalam tahap rekapitulasi di kecamatan, sehingga Pemohon tidak dapat membandingkan secara rinci per TPS seperti kecamatan-kecamatan sebelumnya. Namun, penambahan tetap dapat terlihat secara jumlah yang tercantum dalam Form D.Hasil Kecamatan-DPR disandingkan dengan C. HASIL-DPR/ Salinan diseluruh Kecamatan Aluh-Aluh.

Tabel 10. Rekapitulasi Perolehan Suara PAN dan Pemohon berdasarkan C. HASIL-DPR/ Salinan-DPR Kecamatan Aluh-Aluh, Kabupaten Banjar.

NO	KABUPATEN	KECAMATAN	DESA KELURAHAN	TPS	FORMULIR C. HASIL-DPR/ SALINAN		
					PAN	DEMOKRAT	BUKTI
1	BANJAR	ALUH - ALUH	ALUH ALUH KECIL	TPS 1	15	0	BUKTI P-585
2	BANJAR	ALUH - ALUH	ALUH ALUH KECIL	TPS 2	6	5	BUKTI P-586


3	BANJAR	ALUH - ALUH	ALUH ALUH KECIL	TPS 3	6	10	BUKTI P-587
4	BANJAR	ALUH - ALUH	ALUH ALUH KECIL	TPS 4	2	18	BUKTI P-588
5	BANJAR	ALUH - ALUH	ALUH ALUH KECIL	TPS 5	20	13	BUKTI P-589
6	BANJAR	ALUH - ALUH	ALUH ALUH KECIL	TPS 6	39	5	BUKTI P-590
7	BANJAR	ALUH - ALUH	ALUH ALUH KECIL MUARA	TPS 1	20	17	BUKTI P-591
8	BANJAR	ALUH - ALUH	ALUH ALUH KECIL MUARA	TPS 2	17	23	BUKTI P-592
9	BANJAR	ALUH - ALUH	ALUH ALUH KECIL MUARA	TPS 3	14	7	BUKTI P-593
10	BANJAR	ALUH - ALUH	ALUH ALUH KECIL MUARA	TPS 4	27	2	BUKTI P-594
11	BANJAR	ALUH - ALUH	ALUH-ALUH BESAR	TPS 1	14	2	BUKTI P-595
12	BANJAR	ALUH - ALUH	ALUH-ALUH BESAR	TPS 2	10	1	BUKTI P-596
13	BANJAR	ALUH - ALUH	ALUH-ALUH BESAR	TPS 3	14	10	BUKTI P-597
14	BANJAR	ALUH - ALUH	ALUH-ALUH BESAR	TPS 4	12	2	BUKTI P-598
15	BANJAR	ALUH - ALUH	ALUH-ALUH BESAR	TPS 5	12	1	BUKTI P-599
16	BANJAR	ALUH - ALUH	ALUH-ALUH BESAR	TPS 6	20	0	BUKTI P-600
17	BANJAR	ALUH - ALUH	ALUH-ALUH BESAR	TPS 7	1	0	BUKTI P-601
18	BANJAR	ALUH - ALUH	ALUH-ALUH BESAR	TPS 8	20	1	BUKTI P-602
19	BANJAR	ALUH - ALUH	ALUH-ALUH BESAR	TPS 9	14	5	BUKTI P-603
20	BANJAR	ALUH - ALUH	ALUH-ALUH BESAR	TPS 10	29	3	BUKTI P-604
21	BANJAR	ALUH - ALUH	ALUH-ALUH BESAR	TPS 11	9	4	BUKTI P-605
22	BANJAR	ALUH - ALUH	ALUH-ALUH BESAR	TPS 12	5	6	BUKTI P-606
23	BANJAR	ALUH - ALUH	ALUH-ALUH BESAR	TPS 13	18	2	BUKTI P-607
24	BANJAR	ALUH - ALUH	BAKAMBAT	TPS 1	5	7	BUKTI P-608
25	BANJAR	ALUH - ALUH	BAKAMBAT	TPS 2	10	1	BUKTI P-609
26	BANJAR	ALUH - ALUH	BAKAMBAT	TPS 3	20	4	BUKTI P-610
27	BANJAR	ALUH - ALUH	BAKAMBAT	TPS 4	27	0	BUKTI P-611
28	BANJAR	ALUH - ALUH	BAKAMBAT	TPS 5	2	5	BUKTI P-612
29	BANJAR	ALUH - ALUH	BALIMAU	TPS 1	5	4	BUKTI P-613
30	BANJAR	ALUH - ALUH	BALIMAU	TPS 2	13	8	BUKTI P-614
31	BANJAR	ALUH - ALUH	BALIMAU	TPS 3	82	2	BUKTI P-615
32	BANJAR	ALUH - ALUH	BUNIPAH	TPS 1	13	7	BUKTI P-616
33	BANJAR	ALUH - ALUH	BUNIPAH	TPS 2	33	7	BUKTI P-617
34	BANJAR	ALUH - ALUH	BUNIPAH	TPS 3	15	6	BUKTI P-618
35	BANJAR	ALUH - ALUH	BUNIPAH	TPS 4	17	6	BUKTI P-619
36	BANJAR	ALUH - ALUH	BUNIPAH	TPS 5	9	16	BUKTI P-620
37	BANJAR	ALUH - ALUH	BUNIPAH	TPS 6	16	12	BUKTI P-621
38	BANJAR	ALUH - ALUH	BUNIPAH	TPS 7	12	3	BUKTI P-622

39	BANJAR	ALUH - ALUH	HANDIL BARU	TPS 1	8	13	BUKTI P-623
40	BANJAR	ALUH - ALUH	HANDIL BARU	TPS 2	4	5	BUKTI P-624
41	BANJAR	ALUH - ALUH	HANDIL BUJUR	TPS 1	29	4	BUKTI P-625
42	BANJAR	ALUH - ALUH	HANDIL BUJUR	TPS 2	32	1	BUKTI P-626
43	BANJAR	ALUH - ALUH	HANDIL BUJUR	TPS 3	37	2	BUKTI P-627
44	BANJAR	ALUH - ALUH	HANDIL BUJUR	TPS 4	3	4	BUKTI P-628
45	BANJAR	ALUH - ALUH	KUIN BESAR	TPS 1	62	14	BUKTI P-629
46	BANJAR	ALUH - ALUH	KUIN BESAR	TPS 2	31	32	BUKTI P-630
47	BANJAR	ALUH - ALUH	KUIN BESAR	TPS 3	38	8	BUKTI P-631
48	BANJAR	ALUH - ALUH	KUIN BESAR	TPS 4	26	13	BUKTI P-632
49	BANJAR	ALUH - ALUH	KUIN BESAR	TPS 5	31	27	BUKTI P-633
50	BANJAR	ALUH - ALUH	KUIN BESAR	TPS 6	33	33	BUKTI P-634
51	BANJAR	ALUH - ALUH	KUIN KECIL	TPS 1	10	31	BUKTI P-635
52	BANJAR	ALUH - ALUH	KUIN KECIL	TPS 2	18	25	BUKTI P-636
53	BANJAR	ALUH - ALUH	KUIN KECIL	TPS 3	10	20	BUKTI P-637
54	BANJAR	ALUH - ALUH	KUIN KECIL	TPS 4	13	9	BUKTI P-638
55	BANJAR	ALUH - ALUH	LABAT MUARA	TPS 1	7	1	BUKTI P-639
56	BANJAR	ALUH - ALUH	LABAT MUARA	TPS 2	1	3	BUKTI P-640
57	BANJAR	ALUH - ALUH	LABAT MUARA	TPS 3	4	2	BUKTI P-641
58	BANJAR	ALUH - ALUH	LABAT MUARA	TPS 4	6	1	BUKTI P-642
59	BANJAR	ALUH - ALUH	PEMURUS	TPS 1	4	1	BUKTI P-643
60	BANJAR	ALUH - ALUH	PEMURUS	TPS 2	37	0	BUKTI P-644
61	BANJAR	ALUH - ALUH	PEMURUS	TPS 3	8	3	BUKTI P-645
62	BANJAR	ALUH - ALUH	PEMURUS	TPS 4	22	0	BUKTI P-646
63	BANJAR	ALUH - ALUH	PEMURUS	TPS 5	44	0	BUKTI P-647
64	BANJAR	ALUH - ALUH	PEMURUS	TPS 6	21	0	BUKTI P-648
65	BANJAR	ALUH - ALUH	PEMURUS	TPS 7	42	0	BUKTI P-649
66	BANJAR	ALUH - ALUH	PEMURUS	TPS 8	24	2	BUKTI P-650
67	BANJAR	ALUH - ALUH	PEMURUS	TPS 9	9	5	BUKTI P-651
68	BANJAR	ALUH - ALUH	PEMURUS	TPS 10	7	5	BUKTI P-652
69	BANJAR	ALUH - ALUH	PODOK	TPS 1	2	10	BUKTI P-653
70	BANJAR	ALUH - ALUH	PODOK	TPS 2	13	12	BUKTI P-654
71	BANJAR	ALUH - ALUH	PODOK	TPS 3	10	5	BUKTI P-655
72	BANJAR	ALUH - ALUH	PODOK	TPS 4	4	6	BUKTI P-656
73	BANJAR	ALUH - ALUH	PODOK	TPS 5	1	3	BUKTI P-657
74	BANJAR	ALUH - ALUH	PODOK	TPS 6	10	9	BUKTI P-658
75	BANJAR	ALUH - ALUH	PODOK	TPS 7	6	11	BUKTI P-659
76	BANJAR	ALUH - ALUH	PODOK	TPS 8	4	15	BUKTI P-660
77	BANJAR	ALUH - ALUH	PODOK	TPS 9	0	3	BUKTI P-661
78	BANJAR	ALUH - ALUH	PULANTAN	TPS 1	15	3	BUKTI P-662
79	BANJAR	ALUH - ALUH	PULANTAN	TPS 2	35	1	BUKTI P-663
80	BANJAR	ALUH - ALUH	PULANTAN	TPS 3	38	4	BUKTI P-664

81	BANJAR	ALUH - ALUH	PULANTAN	TPS 4	0	5	BUKTI P-665
82	BANJAR	ALUH - ALUH	SUNGAI MUSANG	TPS 1	3	8	BUKTI P-666
83	BANJAR	ALUH - ALUH	SUNGAI MUSANG	TPS 2	6	1	BUKTI P-667
84	BANJAR	ALUH - ALUH	SUNGAI MUSANG	TPS 3	10	6	BUKTI P-668
85	BANJAR	ALUH - ALUH	SUNGAI MUSANG	TPS 4	13	5	BUKTI P-669
86	BANJAR	ALUH - ALUH	SUNGAI MUSANG	TPS 5	8	5	BUKTI P-670
87	BANJAR	ALUH - ALUH	SIMPANG WARGA	TPS 1	18	8	BUKTI P-671
88	BANJAR	ALUH - ALUH	SIMPANG WARGA	TPS 2	3	8	BUKTI P-672
89	BANJAR	ALUH - ALUH	SIMPANG WARGA	TPS 3	32	11	BUKTI P-673
90	BANJAR	ALUH - ALUH	SIMPANG WARGA	TPS 4	11	8	BUKTI P-674
91	BANJAR	ALUH - ALUH	SIMPANG WARGA	TPS 5	11	6	BUKTI P-675
92	BANJAR	ALUH - ALUH	SIMPANG WARGA	TPS 6	0	6	BUKTI P-676
93	BANJAR	ALUH - ALUH	SIMPANG WARGA	TPS 7	3	3	BUKTI P-677
94	BANJAR	ALUH - ALUH	SIMPANG WARGA	TPS 8	10	10	BUKTI P-678
95	BANJAR	ALUH - ALUH	SIMPANG WARGA	TPS 9	25	4	BUKTI P-679
96	BANJAR	ALUH - ALUH	SIMPANG WARGA DALAM	TPS 1	19	6	BUKTI P-680
97	BANJAR	ALUH - ALUH	SIMPANG WARGA DALAM	TPS 2	9	17	BUKTI P-681
98	BANJAR	ALUH - ALUH	SIMPANG WARGA DALAM	TPS 3	29	3	BUKTI P-682
99	BANJAR	ALUH - ALUH	SIMPANG WARGA DALAM	TPS 4	4	10	BUKTI P-683
100	BANJAR	ALUH - ALUH	SIMPANG WARGA DALAM	TPS 5	0	9	BUKTI P-684
101	BANJAR	ALUH - ALUH	SIMPANG WARGA DALAM	TPS 6	16	5	BUKTI P-685
102	BANJAR	ALUH - ALUH	TANIPAH	TPS 1	1	0	BUKTI P-686
103	BANJAR	ALUH - ALUH	TANIPAH	TPS 2	5	1	BUKTI P-687
104	BANJAR	ALUH - ALUH	TANIPAH	TPS 3	11	2	BUKTI P-688
105	BANJAR	ALUH - ALUH	TANIPAH	TPS 4	28	6	BUKTI P-689
106	BANJAR	ALUH - ALUH	TANIPAH	TPS 5	14	7	BUKTI P-690
107	BANJAR	ALUH - ALUH	TANIPAH	TPS 6	13	7	BUKTI P-691
108	BANJAR	ALUH - ALUH	TERAPU	TPS 1	1	6	BUKTI P-692
109	BANJAR	ALUH - ALUH	TERAPU	TPS 2	3	39	BUKTI P-693
TOTAL					1,688	783	

BUKTI P-584

Tabel 11. Perolehan Suara PAN di Form D. Hasil Kecamatan-DPR Kecamatan Aluh-Aluh sebanyak 2.314 (*dua ribu tiga ratus empat belas*) suara.

		
KECAMATAN/..... *)	ALUH ALUH	
KABUPATEN/KOTA	: BANJAR	
PROVINSI	: KALIMANTAN SELATAN	
DAERAH PEMILIHAN	: KALIMANTAN SELATAN I	
MODEL D. HASIL KECAMATAN-DPR Halaman 2 - 2 - 6		
A.1	12. Partai Amanat Nasional	772
A.2	1. Ir. PANGERAN KHAIROL SALEH, M.M.	1.312
	2. GT. SULAIMAN RAZAK, S.T., M.E.	151
	3. AINUN	21
	4. SANTY NUR	5
	5. H. NUR RAHMAN	20
	6. ABDULLAH UWAISS ALATAS	33
B	JUMLAH SUARA SAH PARTAI POLITIK DAN CALON (A.1 + A.2)	2.314

- m. Bahwa Tabel 10 menunjukkan perolehan suara PAN di Kecamatan Aluh-Aluh berdasarkan rekapitulasi Formulir C. HASIL-DPR/ Salinan sebesar 1,688 (*seribu enam ratus delapan puluh delapan*) suara. Sementara dalam Tabel 11 menunjukkan perolehan suara PAN berubah menjadi 2,314. (*dua ribu tiga ratus empat belas*) suara. Terdapat **penambahan 626 (*enam ratus dua puluh enam*) suara untuk PAN.**

7. KECAMATAN CINTAPURI DARUSSALAM - KABUPATEN BANJAR

- n. Bahwa terkait Kecamatan Cintapuri Darussalam, sayangnya PPK melakukan pelanggaran dengan tidak memberikan Lampiran Form D. Hasil Kecamatan-DPR yang berisi rincian suara per TPS dalam tahap rekapitulasi di kecamatan, sehingga Pemohon tidak dapat membandingkan secara rinci per TPS seperti kecamatan-kecamatan sebelumnya. Namun, penambahan tetap dapat terlihat secara jumlah yang tercantum dalam Form D.Hasil Kecamatan-DPR disandingkan dengan Form C. HASIL-DPR/ Salinan diseluruh Kecamatan Cintapuri Darussalam.

Tabel 12. Rekapitulasi Perolehan Suara PAN dan Pemohon berdasarkan C. HASIL-DPR/ Salinan-DPR Kecamatan Cintapuri Darussalam, Kabupaten Banjar.


NO	KABUPATEN	KECAMATAN	DESA KELURAHAN	TPS	FORMULIR C.HASIL / SALINAN		
					PAN	DEMOKRAT	BUKTI
1	BANJAR	CINTAPURI DARUSSALAM	KERAMAT MINA	TPS 1	9	2	BUKTI P-695

2	BANJAR	CINTAPURI DARUSSALAM	KERAMAT MINA	TPS 2	9	0	BUKTI P-696
3	BANJAR	CINTAPURI DARUSSALAM	KERAMAT MINA	TPS 3	4	0	BUKTI P-697
4	BANJAR	CINTAPURI DARUSSALAM	KERAMAT MINA	TPS 4	6	0	BUKTI P-698
5	BANJAR	CINTAPURI DARUSSALAM	KERAMAT MINA	TPS 5	8	2	BUKTI P-699
6	BANJAR	CINTAPURI DARUSSALAM	KERAMAT MINA	TPS 6	12	2	BUKTI P-700
7	BANJAR	CINTAPURI DARUSSALAM	GARIS HANYAR	TPS 1	8	3	BUKTI P-701
8	BANJAR	CINTAPURI DARUSSALAM	GARIS HANYAR	TPS 2	3	0	BUKTI P-702
9	BANJAR	CINTAPURI DARUSSALAM	GARIS HANYAR	TPS 3	0	0	BUKTI P-703
10	BANJAR	CINTAPURI DARUSSALAM	CINTAPURI	TPS 1	4	0	BUKTI P-704
11	BANJAR	CINTAPURI DARUSSALAM	CINTAPURI	TPS 2	2	1	BUKTI P-705
12	BANJAR	CINTAPURI DARUSSALAM	CINTAPURI	TPS 3	2	1	BUKTI P-706
13	BANJAR	CINTAPURI DARUSSALAM	CINTAPURI	TPS 4	12	2	BUKTI P-707
14	BANJAR	CINTAPURI DARUSSALAM	CINTAPURI	TPS 5	4	1	BUKTI P-708
15	BANJAR	CINTAPURI DARUSSALAM	CINTAPURI	TPS 6	8	1	BUKTI P-709
16	BANJAR	CINTAPURI DARUSSALAM	CINTAPURI	TPS 7	3	2	BUKTI P-710
17	BANJAR	CINTAPURI DARUSSALAM	CINTAPURI	TPS 8	7	1	BUKTI P-711
18	BANJAR	CINTAPURI DARUSSALAM	CINTAPURI	TPS 9	14	1	BUKTI P-712
19	BANJAR	CINTAPURI DARUSSALAM	SURIAN HANYAR	TPS 1	4	1	BUKTI P-713
20	BANJAR	CINTAPURI DARUSSALAM	SURIAN HANYAR	TPS 2	0	5	BUKTI P-714
21	BANJAR	CINTAPURI DARUSSALAM	SURIAN HANYAR	TPS 3	8	2	BUKTI P-715
22	BANJAR	CINTAPURI DARUSSALAM	SURIAN HANYAR	TPS 4	8	3	BUKTI P-716
23	BANJAR	CINTAPURI DARUSSALAM	SURIAN HANYAR	TPS 5	8	0	BUKTI P-717
24	BANJAR	CINTAPURI DARUSSALAM	SURIAN HANYAR	TPS 6	9	3	BUKTI P-718
25	BANJAR	CINTAPURI DARUSSALAM	SURIAN HANYAR	TPS 7	10	0	BUKTI P-719
26	BANJAR	CINTAPURI DARUSSALAM	SURIAN HANYAR	TPS 8	9	1	BUKTI P-720
27	BANJAR	CINTAPURI DARUSSALAM	BENUA ANYAR	TPS 1	5	0	BUKTI P-721
28	BANJAR	CINTAPURI DARUSSALAM	BENUA ANYAR	TPS 2	2	1	BUKTI P-722
29	BANJAR	CINTAPURI DARUSSALAM	ALALAK PADANG	TPS 1	8	0	BUKTI P-723
30	BANJAR	CINTAPURI DARUSSALAM	ALALAK PADANG	TPS 2	2	0	BUKTI P-724
31	BANJAR	CINTAPURI DARUSSALAM	ALALAK PADANG	TPS 3	6	0	BUKTI P-725
32	BANJAR	CINTAPURI DARUSSALAM	ALALAK PADANG	TPS 4	2	0	BUKTI P-726
33	BANJAR	CINTAPURI DARUSSALAM	ALALAK PADANG	TPS 5	2	0	BUKTI P-727

34	BANJAR	CINTAPURI DARUSSALAM	MAKMUR KARYA	TPS 1	19	1	BUKTI P-728
35	BANJAR	CINTAPURI DARUSSALAM	MAKMUR KARYA	TPS 2	5	0	BUKTI P-729
36	BANJAR	CINTAPURI DARUSSALAM	MAKMUR KARYA	TPS 3	6	0	BUKTI P-730
37	BANJAR	CINTAPURI DARUSSALAM	MAKMUR KARYA	TPS 4	17	0	BUKTI P-731
38	BANJAR	CINTAPURI DARUSSALAM	SIMPANG LIMA	TPS 1	9	4	BUKTI P-732
39	BANJAR	CINTAPURI DARUSSALAM	SIMPANG LIMA	TPS 2	0	0	BUKTI P-733
40	BANJAR	CINTAPURI DARUSSALAM	KARYA MAKMUR	TPS 1	7	0	BUKTI P-734
41	BANJAR	CINTAPURI DARUSSALAM	KARYA MAKMUR	TPS 2	7	1	BUKTI P-735
42	BANJAR	CINTAPURI DARUSSALAM	SINDANG JAYA	TPS 1	11	4	BUKTI P-736
43	BANJAR	CINTAPURI DARUSSALAM	SINDANG JAYA	TPS 2	11	2	BUKTI P-737
44	BANJAR	CINTAPURI DARUSSALAM	SUMBER SARI	TPS 1	14	0	BUKTI P-738
45	BANJAR	CINTAPURI DARUSSALAM	SUMBER SARI	TPS 2	7	1	BUKTI P-739
TOTAL					311	48	

BUKTI P-694

Tabel 13: Perolehan Suara PAN di Form D. Hasil Kecamatan-DPR Kecamatan Cintapuri Darussalam sebanyak 990 (*sembilan ratus sembilan puluh*) suara

		
table class="main-table"> KECAMATAN/..... *) KABUPATEN/KOTA : BANJAR PROVINSI : KALIMANTAN SELATAN DAERAH PEMILIHAN : KALIMANTAN SELATAN I		
MODEL D. HASIL KECAMATAN-DPR Halaman 2 - 2 - 6		
A.1	12. Partai Amanat Nasional	78
A.2	1. IF. PANGERAN KHAIROL SALEH, M.M.	858
	2. GT. SULAIMAN RAZAK, S.T., M.E.	12
	3. AINUN	10
	4. SANTY NUR	19
	5. H. NUR RAHMAN	5
	6. ABDULLAH UWAIS ALATAS	8
B	JUMLAH SUARA SAH PARTAI POLITIK DAN CALON (A.1 + A.2)	990

- o. Bahwa Tabel 12 menunjukkan perolehan suara PAN di Kecamatan Cintapuri Darussalam berdasarkan rekapitulasi Formulir C. HASIL-DPR/ Salinan sebesar 311 (*tiga ratus sebelas*) suara. Sementara dalam Tabel 13

menunjukkan perolehan suara PAN berubah menjadi 990 (*sembilan ratus Sembilan puluh sembilan*) suara. Terdapat **penambahan 679 (*enam ratus tujuh puluh Sembilan*)** suara untuk PAN.

8. KECAMATAN RANTAU BADAUH - KABUPATEN BARITO KUALA

Tabel 14. Perbandingan Perolehan Suara PAN dan Pemohon berdasarkan C. HASIL-DPR/ Salinan dengan D.Hasil Kecamatan-DPR / Lampirannya di Kecamatan Rantau Badauh, Kabupaten Barito Kuala.

NO	KABUPATEN	KECAMATAN	DESA KELURAHAN	TPS	FORMULIR C. HASIL-DPR/ SALINAN			FORMULIR D.HASIL DAN LAMPIRAN			SELISIH	
					PAN	DEMO KRAT	BUKTI	PAN	DEMO KRAT	BUKTI	PAN	DEMO KRAT
1	BATOLA	RANTAU BADAUH	DANDA JAYA	TPS 1	48	5	BUKTI P-741	48	5	BUKTI P-740	3	0
2	BATOLA	RANTAU BADAUH	DANDA JAYA	TPS 2	43	2	BUKTI P-742	43	2	BUKTI P-740	0	0
3	BATOLA	RANTAU BADAUH	DANDA JAYA	TPS 3	72	1	BUKTI P-743	72	1	BUKTI P-740	0	0
4	BATOLA	RANTAU BADAUH	DANDA JAYA	TPS 4	65	2	BUKTI P-744	65	2	BUKTI P-740	0	0
5	BATOLA	RANTAU BADAUH	DANDA JAYA	TPS 5	11	1	BUKTI P-745	11	1	BUKTI P-740	0	0
6	BATOLA	RANTAU BADAUH	DANDA JAYA	TPS 6	75	1	BUKTI P-746	75	1	BUKTI P-740	0	0
7	BATOLA	RANTAU BADAUH	DANDA JAYA	TPS 7	62	0	BUKTI P-747	62	0	BUKTI P-740	0	0
8	BATOLA	RANTAU BADAUH	DANDA JAYA	TPS 8	37	2	BUKTI P-748	37	2	BUKTI P-740	0	0
9	BATOLA	RANTAU BADAUH	DANDA JAYA	TPS 9	12	2	BUKTI P-749	58	2	BUKTI P-740	46	0
10	BATOLA	RANTAU BADAUH	DANDA JAYA	TPS 10	87	4	BUKTI P-750	87	4	BUKTI P-740	0	0
11	BATOLA	RANTAU BADAUH	PINDAHAN BARU	TPS 1	55	2	BUKTI P-751	55	2	BUKTI P-740	50	0
12	BATOLA	RANTAU BADAUH	PINDAHAN BARU	TPS 2	118	2	BUKTI P-752	118	2	BUKTI P-740	0	0
13	BATOLA	RANTAU BADAUH	PINDAHAN BARU	TPS 3	74	4	BUKTI P-753	74	4	BUKTI P-740	0	0
14	BATOLA	RANTAU BADAUH	PINDAHAN BARU	TPS 4	50	2	BUKTI P-754	50	2	BUKTI P-740	0	0
15	BATOLA	RANTAU BADAUH	PINDAHAN BARU	TPS 5	37	3	BUKTI P-755	37	3	BUKTI P-740	0	0
16	BATOLA	RANTAU BADAUH	SIMPANG ARJA	TPS 1	33	1	BUKTI P-756	33	1	BUKTI P-740	0	0
17	BATOLA	RANTAU BADAUH	SIMPANG ARJA	TPS 2	55	3	BUKTI P-757	55	3	BUKTI P-740	0	0
18	BATOLA	RANTAU BADAUH	SIMPANG ARJA	TPS 3	44	1	BUKTI P-758	44	1	BUKTI P-740	0	0
19	BATOLA	RANTAU BADAUH	SIMPANG ARJA	TPS 4	25	0	BUKTI P-759	25	0	BUKTI P-740	0	0
20	BATOLA	RANTAU BADAUH	SINAR BARU	TPS 1	28	0	BUKTI P-760	28	0	BUKTI P-740	0	0
21	BATOLA	RANTAU BADAUH	SINAR BARU	TPS 2	20	0	BUKTI P-761	20	0	BUKTI P-740	0	0
22	BATOLA	RANTAU BADAUH	SINAR BARU	TPS 3	34	0	BUKTI P-762	34	0	BUKTI P-740	0	0
23	BATOLA	RANTAU BADAUH	SINAR BARU	TPS 4	39	1	BUKTI P-763	39	1	BUKTI P-740	0	0

24	BATOLA	RANTAU BADAUH	SINAR BARU	TPS 5	19	0	BUKTI P-764	19	0	BUKTI P-740	0	0
25	BATOLA	RANTAU BADAUH	SINAR BARU	TPS 6	75	0	BUKTI P-765	75	0	BUKTI P-740	0	0
26	BATOLA	RANTAU BADAUH	SUNGAI BAMBAN	TPS 1	14	1	BUKTI P-766	14	1	BUKTI P-740	14	0
27	BATOLA	RANTAU BADAUH	SUNGAI BAMBAN	TPS 2	24	2	BUKTI P-767	24	2	BUKTI P-740	0	0
28	BATOLA	RANTAU BADAUH	SUNGAI BAMBAN	TPS 3	47	1	BUKTI P-768	47	1	BUKTI P-740	0	0
29	BATOLA	RANTAU BADAUH	SUNGAI BAMBAN	TPS 4	14	0	BUKTI P-769	14	0	BUKTI P-740	0	0
30	BATOLA	RANTAU BADAUH	SUNGAI GAMPA	TPS 1	47	1	BUKTI P-770	47	1	BUKTI P-740	0	0
31	BATOLA	RANTAU BADAUH	SUNGAI GAMPA	TPS 2	56	2	BUKTI P-771	56	2	BUKTI P-740	0	0
32	BATOLA	RANTAU BADAUH	SUNGAI GAMPA	TPS 3	53	3	BUKTI P-772	53	3	BUKTI P-740	0	0
33	BATOLA	RANTAU BADAUH	SUNGAI GAMPA	TPS 4	56	7	BUKTI P-773	56	7	BUKTI P-740	0	0
34	BATOLA	RANTAU BADAUH	SUNGAI GAMPA	TPS 5	65	2	BUKTI P-774	67	2	BUKTI P-740	2	0
35	BATOLA	RANTAU BADAUH	SUNGAI GAMPA	TPS 6	63	3	BUKTI P-775	63	3	BUKTI P-740	0	0
36	BATOLA	RANTAU BADAUH	SUNGAI GAMPA	TPS 7	107	1	BUKTI P-776	107	1	BUKTI P-740	0	0
37	BATOLA	RANTAU BADAUH	SUNGAI GAMPA ASAHI	TPS 1	5	0	BUKTI P-777	5	0	BUKTI P-740	0	0
38	BATOLA	RANTAU BADAUH	SUNGAI GAMPA ASAHI	TPS 2	9	0	BUKTI P-778	9	0	BUKTI P-740	0	0
39	BATOLA	RANTAU BADAUH	SUNGAI GAMPA ASAHI	TPS 3	4	3	BUKTI P-779	4	3	BUKTI P-740	0	0
40	BATOLA	RANTAU BADAUH	SUNGAI GAMPA ASAHI	TPS 4	13	7	BUKTI P-780	13	7	BUKTI P-740	0	0
41	BATOLA	RANTAU BADAUH	SUNGAI GAMPA ASAHI	TPS 5	12	11	BUKTI P-781	12	11	BUKTI P-740	0	0
42	BATOLA	RANTAU BADAUH	SUNGAI GAMPA ASAHI	TPS 6	8	5	BUKTI P-782	8	5	BUKTI P-740	0	0
43	BATOLA	RANTAU BADAUH	SUNGAI GAMPA ASAHI	TPS 7	0	1	BUKTI P-783	0	1	BUKTI P-740	0	0
44	BATOLA	RANTAU BADAUH	SUNGAI PANTAI	TPS 1	30	2	BUKTI P-784	30	2	BUKTI P-740	0	0
45	BATOLA	RANTAU BADAUH	SUNGAI PANTAI	TPS 2	25	1	BUKTI P-785	24	1	BUKTI P-740	-1	0
46	BATOLA	RANTAU BADAUH	SUNGAI PANTAI	TPS 3	15	2	BUKTI P-786	15	2	BUKTI P-740	0	0
47	BATOLA	RANTAU BADAUH	SUNGAI PANTAI	TPS 4	9	2	BUKTI P-787	9	2	BUKTI P-740	0	0
48	BATOLA	RANTAU BADAUH	SUNGAI PANTAI	TPS 5	12	3	BUKTI P-788	12	3	BUKTI P-740	0	0
49	BATOLA	RANTAU BADAUH	SUNGAI PANTAI	TPS 6	71	4	BUKTI P-789	71	4	BUKTI P-740	0	0
50	BATOLA	RANTAU BADAUH	SUNGAI SAHURAI	TPS 1	24	3	BUKTI P-790	24	3	BUKTI P-740	0	0
51	BATOLA	RANTAU BADAUH	SUNGAI SAHURAI	TPS 2	40	1	BUKTI P-791	40	1	BUKTI P-740	0	0
52	BATOLA	RANTAU BADAUH	SUNGAI SAHURAI	TPS 3	58	1	BUKTI P-792	58	1	BUKTI P-740	0	0
53	BATOLA	RANTAU BADAUH	SUNGAI SAHURAI	TPS 4	37	2	BUKTI P-793	37	2	BUKTI P-740	0	0
54	BATOLA	RANTAU BADAUH	SUNGAI SAHURAI	TPS 5	23	2	BUKTI P-794	23	2	BUKTI P-740	0	0
55	BATOLA	RANTAU BADAUH	SUNGAI SAHURAI	TPS 6	14	3	BUKTI P-795	14	3	BUKTI P-740	0	0
TOTAL					2,173	115		2,220	115		47	0

- p. Bahwa tabel di atas menunjukkan penambahan suara yang menguntungkan PAN dan merugikan Pemohon terjadi di 5 dari 55 TPS yang ada di Kecamatan Rantau Badauh, Kabupaten Barito Kuala. Pada Form C. Hasil DPR / Salinan PAN hanya memperoleh 2,173 (dua ribu seratus tujuh puluh tiga) suara. Sementara pada Form D. Hasil / Lampiran berubah menjadi 2,220 (dua ribu dua ratus dua puluh). Penambahan tersebut **menambah suara PAN sebanyak 47 (empat puluh tujuh) suara.**
- q. Bahwa penting untuk Pemohon sampaikan, bukti-bukti Pemohon berupa Formulir C. HASIL-DPR, C. HASIL SALINAN-DPR, D.HASIL KECAMATAN-DPR, dan LAMPIRAN D.HASIL KECAMATAN-DPR merupakan bukti yang sah meskipun merupakan foto, hasil scan, atau fotokopi. Karena dalam sengketa Pemilihan Umum Anggota DPR, telah menjadi praktik yang lumrah bahwa bukti-bukti tersebut diakui keberadaannya. Hal mana misalnya sesuai dengan Putusan Nomor 154-02-20/PHPU.DPR-DPRD/XVII/2019 **[BUKTI P-796]** dan putusan-putusan sejenis lainnya.
- r. Bahwa sistem pemilu kita memang menghendaki bukti-bukti yang disajikan di hadapan persidangan yang mengadili sengketa untuk datang dari mana pun, baik itu langsung dari saksi-saksi di lapangan, maupun dari masyarakat. Mengingat dalam UU Pemilu, publik di minta untuk turut serta mengawasi jalannya penyelenggaraan Pemilu agar terlaksana secara jujur dan adil. Oleh karena itu, secara teknis, KPPS diwajibkan memberikan kesempatan kepada seluruh masyarakat yang hadir di TPS untuk melakukan dokumentasi terhadap Formulir C. HASIL-DPR dan C. HASIL SALINAN-DPR sebagaimana amanah Pasal 59 Peraturan KPU Nomor 25 Tahun 2023 Tentang Rekapitulasi Hasil Penghitungan Perolehan Suara dan Penetapan Hasil Pemilihan Umum, sebagai berikut:
- (1) *Setelah rapat Pemungutan dan penghitungan suara berakhir, Saksi, Pengawas TPS, pemantau Pemilu, atau masyarakat yang hadir pada rapat penghitungan suara diberi kesempatan untuk mendokumentasikan formulir:*
- a. *Model C.HASIL-PPWP;*
 - b. **Model C.HASIL-DPR;**
 - c. ...

(2) Dokumentasi sebagaimana dimaksud pada ayat (1) dapat berupa foto atau video.

Hal tersebut tidak lain agar masyarakat turut mengawal suara rakyat. Oleh karenanya, menjadi hal yang sangat lumrah jika bukti-bukti yang hadir dalam sengketa Pemilu merupakan foto ataupun fotokopi. Jika bukti-bukti dari masyarakat tersebut ditolak, maka hal tersebut merupakan bentuk tidak mengakui partisipasi publik dalam Pemilu, yang mana bertentangan dengan UUD 1945 dan UU Pemilu.

- s. Bahwa selain itu, faktanya, tidak semua KPPS memberikan kepada saksi-saksi yang hadir di TPS berupa Formulir C. HASIL SALINAN-DPR yang ditandatangani secara basah. Seringkali, KPPS menandatangani terlebih dahulu C. HASIL SALINAN-DPR, barulah menggandakan semuanya, dan membagikannya ke para saksi. Sehingga saksi menerima C. HASIL SALINAN-DPR fotokopi.
- t. Bahwa sebelumnya, penambahan suara yang terjadi di 5 dari 8 Kecamatan yang saat ini didalilkan, telah dilaporkan ke Bawaslu Kabupaten Banjar dan teregistrasi dengan perkara nomor 001/LP/ADM.PL/BWSL.KAB/22.04/11/2024 **[BUKTI P-797]**, tanggal 8 Maret 2024. Namun, sampai saat permohonan diajukan, belum ada putusan dari Bawaslu Kabupaten Banjar. Pemohon juga memberi catatan terhadap proses persidangan yang berjalan, di mana Terlapor sama sekali tidak memberikan bukti pembantah atas bukti-bukti Formulir C. HASIL-DPR atau C.Salinan DPR milik Pemohon. Majelis Bawaslu Kabupaten Banjar pun tidak memberikan kesempatan kepada Pelapor untuk melakukan verifikasi pembuktian secara terbuka. Oleh karena itu, mohon Yang Mulia Hakim Konstitusi turut menjadikan hal ini sebagai atensi terkait penyelenggaraan Pemilu, khususnya di Kabupaten Banjar dan Kabupaten Barito Kuala, pada Daerah Pemilihan Kalimantan Selatan I.
- u. Bahwa Pemohon telah pula beberapa kali mengajukan keberatan dalam rekapitulasi di tingkat Kabupaten Banjar **[BUKTI P-798]**, Provinsi Kalimantan Selatan **[BUKTI P-799]**, dan Nasional **[BUKTI P-800]** terkait dengan adanya penambahan dan pengurangan suara yang terjadi. Namun, Pemohon tidak diberikan ruang untuk melakukan pembuktian serta perbaikan pada tahap-tahap tersebut. Sehingga, pada forum persidangan di Mahkamah Konstitusi inilah, lagi-lagi Pemohon berharap agar Yang Mulia memeriksa, mengadili, dan

memutus bahwa telah terjadi kesalahan penghitungan suara yang memengaruhi hasil, dan merugikan Pemohon yang seharusnya berhak atas kursi DPR RI di Daerah Pemilihan Kalimantan Selatan I.

v. Bahwa berdasarkan argumentasi-argumentasi yang telah Pemohon uraikan di atas, maka fakta hukum yang berhasil Pemohon buktikan adalah sebagai berikut:

- **Suara PAN dari 94.602 (sembilan puluh empat ribu enam ratus dua) berkurang 6.066 (enam ribu enam puluh enam) menjadi 88.536 (delapan puluh delapan ribu lima ratus tiga puluh) suara;**
- **Suara Pemohon (Partai Demokrat) dari 89.979 (delapan puluh sembilan ribu sembilan ratus tujuh puluh sembilan) bertambah 1 (satu), sehingga menjadi 89.980 (delapan puluh sembilan ribu sembilan ratus delapan puluh).**
- **Dengan demikian, Pemohon unggul 1,430 (seribu empat ratus tiga puluh) suara dibanding PAN.**
- **Perubahan penghitungan suara tersebut memengaruhi hasil, dalam makna Pemohon berhak atas kursi DPR RI, atas nama RIZKI NIRAZ ANGGRAINI, B.COM., MIDP. Caleg DPR RI Partai Demokrat No. Urut 2 (dua), sebagai peraih suara terbanyak Pemohon di Daerah Pemilihan Kalimantan Selatan I.**

Tabel 15. Perolehan suara Pemohon yang benar dan berpengaruh pada perolehan kursi anggota DPR di Daerah Pemilihan Kalimantan Selatan I.

NO.	PARTAI POLITIK	PEROLEHAN SUARA AWAL (MENURUT TERMOHON)	SELISIH	PEROLEHAN SUARA KOREKSI (PERMINTAAN PEMOHON)
1.	Partai Amanat Nasional	94.602	- 6.066	88.536
2.	Partai Demokrat	89.979	+ 1	89.980

V. PETITUM

Berdasarkan seluruh uraian sebagaimana tersebut di atas, Pemohon memohon kepada Mahkamah Konstitusi untuk menjatuhkan putusan sebagai berikut:

1. Mengabulkan permohonan Pemohon untuk seluruhnya;

2. Membatalkan Keputusan Komisi Pemilihan Umum Republik Indonesia Nomor 360 Tahun 2024 tentang Penetapan Hasil Pemilihan Umum Presiden dan Wakil Presiden, Anggota Dewan Perwakilan Rakyat, Dewan Perwakilan Daerah, Dewan Perwakilan Rakyat Daerah Provinsi, dan Dewan Perwakilan Rakyat Daerah Kabupaten/Kota Secara Nasional dalam Pemilihan Umum Tahun 2024, yang diumumkan secara nasional pada hari Rabu, tanggal 20 Maret 2024, pukul 22.19 WIB, **sepanjang terkait Daerah Pemilihan Kalimantan Selatan I.**
3. Menetapkan hasil perolehan suara yang benar menurut Pemohon untuk pengisian keanggotaan DPR di Daerah Pemilihan Kalimantan Selatan I, sebagai berikut:

NO	PARTAI POLITIK	PEROLEHAN SUARA
1	Golkar	333,628
2	Nasdem	168,592
3	PKS	117,223
4	Gerindra	112,197
5	Demokrat ↑	89,980
6	PAN ↓	88,536
7	PKB	78,687
8	PPP	76,902
9	PDIP	55,329
10	Partai Gelora	14,047
11	PSI	8,756
12	Perindo	8,696
13	Partai Buruh	6,774
14	Partai Ummat	4,585
15	PBB	4,100
16	Hanura	3,716
17	Garda Republik Indonesia	3,517
18	PKN	1,293

4. Memerintahkan kepada Komisi Pemilihan Umum untuk melaksanakan putusan ini.

Atau

Apabila Mahkamah Konstitusi berpendapat lain, mohon putusan seadil-adilnya (*ex aequo et bono*).

[2.2] Menimbang bahwa untuk membuktikan dalilnya, Pemohon mengajukan alat bukti yang diberi tanda bukti P-1 sampai dengan bukti P-810 yang telah disahkan dalam persidangan dan bukti P-811 sampai dengan bukti P-1346, sebagai berikut:

1. Bukti P-1 : Fotokopi Keputusan Komisi Pemilihan Umum Republik Indonesia Nomor 360 Tahun 2024 tentang Penetapan Hasil Pemilihan Umum Presiden dan Wakil Presiden, Anggota Dewan Perwakilan Rakyat, Dewan Perwakilan Daerah, Dewan Perwakilan Rakyat Daerah Provinsi, dan Dewan Perwakilan Rakyat Daerah Kabupaten/Kota Secara Nasional dalam Pemilihan Umum Tahun 2024;
2. Bukti P-2 : Fotokopi Keputusan Komisi Pemilihan Umum Republik Indonesia Nomor 519 Tahun 2022 tentang Penetapan Nomor Urut Partai Politik Peserta Pemilihan Umum Anggota Dewan Perwakilan Rakyat dan Dewan Perwakilan Rakyat Daerah dan Partai Politik Lokal Aceh Peserta Pemilihan Umum Anggota Dewan Perwakilan Rakyat Aceh dan Dewan Perwakilan Rakyat Kabupaten/Kota Tahun 2024;
3. Bukti P-3 : Fotokopi Keputusan Komisi Pemilihan Umum Nomor 552 Tahun 2022 tentang Perubahan atas Keputusan Komisi Pemilihan Umum Republik Indonesia Nomor 519 Tahun 2022 tentang Penetapan Nomor Urut Partai Politik Peserta Pemilihan Umum Anggota Dewan Perwakilan Rakyat dan Dewan Perwakilan Rakyat Daerah dan Partai Politik Lokal Aceh Peserta Pemilihan Umum Anggota Dewan Perwakilan Rakyat Aceh dan Dewan Perwakilan Rakyat Kabupaten/Kota Tahun 2024;
4. Bukti P-3A : Akta Pengajuan Permohonan Pemohon Elektronik Nomor 17-01-14-22/AP3-DPR-DPRD/Pan.MK/03/2024;
5. Bukti P-3B : Fotokopi Tanda Terima Tambahan Berkas Perkara Pemohon Nomor 52-01/T3BP.P-DPR-DPRD/Pan.MK/03/2024;
6. Bukti P-4 : Fotokopi D. HASIL KECAMATAN-DPR, Kecamatan Kertak Hanyar, Kabupaten Banjar, Provinsi Kalimantan Selatan, Daerah Pemilihan Kalimantan Selatan I dan LAMPIRAN D. HASIL KECAMATAN-DPR, Kecamatan Kertak Hanyar, Kabupaten Banjar, Provinsi Kalimantan Selatan, Daerah Pemilihan Kalimantan Selatan I;
7. Bukti P-5 : Fotokopi C. HASIL-DPR / SALINAN TPS 1, Desa Belayung Baru, Kecamatan Kertak Hanyar, Kabupaten Banjar, Provinsi Kalimantan Selatan;

8. Bukti P-6 : Fotokopi C. HASIL-DPR / SALINAN TPS 2, Desa Belayung Baru, Kecamatan Kertak Hanyar, Kabupaten Banjar, Provinsi Kalimantan Selatan;
9. Bukti P-7 : Fotokopi C. HASIL-DPR / SALINAN TPS 3, Desa Belayung Baru, Kecamatan Kertak Hanyar, Kabupaten Banjar, Provinsi Kalimantan Selatan;
10. Bukti P-8 : Fotokopi C. HASIL-DPR / SALINAN TPS 4, Desa Belayung Baru, Kecamatan Kertak Hanyar, Kabupaten Banjar, Provinsi Kalimantan Selatan;
11. Bukti P-9 : Fotokopi C. HASIL-DPR / SALINAN TPS 5, Desa Belayung Baru, Kecamatan Kertak Hanyar, Kabupaten Banjar, Provinsi Kalimantan Selatan;
12. Bukti P-10 : Fotokopi C. HASIL-DPR / SALINAN TPS 6, Desa Belayung Baru, Kecamatan Kertak Hanyar, Kabupaten Banjar, Provinsi Kalimantan Selatan;
13. Bukti P-11 : Fotokopi C. HASIL-DPR / SALINAN TPS 1, Desa Banua Hanyar, Kecamatan Kertak Hanyar, Kabupaten Banjar, Provinsi Kalimantan Selatan;
14. Bukti P-12 : Fotokopi C. HASIL-DPR / SALINAN TPS 2, Desa Banua Hanyar, Kecamatan Kertak Hanyar, Kabupaten Banjar, Provinsi Kalimantan Selatan;
15. Bukti P-13 : Fotokopi C. HASIL-DPR / SALINAN TPS 1, Desa Kertak Hanyar I, Kecamatan Kertak Hanyar, Kabupaten Banjar, Provinsi Kalimantan Selatan;
16. Bukti P-14 : Fotokopi C. HASIL-DPR / SALINAN TPS 2, Desa Kertak Hanyar I, Kecamatan Kertak Hanyar, Kabupaten Banjar, Provinsi Kalimantan Selatan;
17. Bukti P-15 : Fotokopi C. HASIL-DPR / SALINAN TPS 3, Desa Kertak Hanyar I, Kecamatan Kertak Hanyar, Kabupaten Banjar, Provinsi Kalimantan Selatan;
18. Bukti P-16 : Fotokopi C. HASIL-DPR / SALINAN TPS 4, Desa Kertak Hanyar I, Kecamatan Kertak Hanyar, Kabupaten Banjar, Provinsi Kalimantan Selatan;
19. Bukti P-17 : Fotokopi C. HASIL-DPR / SALINAN TPS 5, Desa Kertak Hanyar I, Kecamatan Kertak Hanyar, Kabupaten Banjar, Provinsi Kalimantan Selatan;
20. Bukti P-18 : Fotokopi C. HASIL-DPR / SALINAN TPS 6, Desa Kertak Hanyar I, Kecamatan Kertak Hanyar, Kabupaten Banjar, Provinsi Kalimantan Selatan;
21. Bukti P-19 : Fotokopi C. HASIL-DPR / SALINAN TPS 7, Desa Kertak Hanyar I, Kecamatan Kertak Hanyar, Kabupaten Banjar, Provinsi Kalimantan Selatan;
22. Bukti P-20 : Fotokopi C. HASIL-DPR / SALINAN TPS 8, Desa Kertak Hanyar I, Kecamatan Kertak Hanyar, Kabupaten Banjar, Provinsi Kalimantan Selatan;
23. Bukti P-21 : Fotokopi C. HASIL-DPR / SALINAN TPS 9, Desa Kertak Hanyar I, Kecamatan Kertak Hanyar, Kabupaten Banjar, Provinsi Kalimantan Selatan;

24. Bukti P-22 : Fotokopi C. HASIL-DPR / SALINAN TPS 10, Desa Kertak Hanyar I, Kecamatan Kertak Hanyar, Kabupaten Banjar, Provinsi Kalimantan Selatan;
25. Bukti P-23 : Fotokopi C. HASIL-DPR / SALINAN TPS 11, Desa Kertak Hanyar I, Kecamatan Kertak Hanyar, Kabupaten Banjar, Provinsi Kalimantan Selatan;
26. Bukti P-24 : Fotokopi C. HASIL-DPR / SALINAN TPS 12, Desa Kertak Hanyar I, Kecamatan Kertak Hanyar, Kabupaten Banjar, Provinsi Kalimantan Selatan;
27. Bukti P-25 : Fotokopi C. HASIL-DPR / SALINAN TPS 13, Desa Kertak Hanyar I, Kecamatan Kertak Hanyar, Kabupaten Banjar, Provinsi Kalimantan Selatan;
28. Bukti P-26 : Fotokopi C. HASIL-DPR / SALINAN TPS 14, Desa Kertak Hanyar I, Kecamatan Kertak Hanyar, Kabupaten Banjar, Provinsi Kalimantan Selatan;
29. Bukti P-27 : Fotokopi C. HASIL-DPR / SALINAN TPS 15, Desa Kertak Hanyar I, Kecamatan Kertak Hanyar, Kabupaten Banjar, Provinsi Kalimantan Selatan;
30. Bukti P-28 : Fotokopi C. HASIL-DPR / SALINAN TPS 16, Desa Kertak Hanyar I, Kecamatan Kertak Hanyar, Kabupaten Banjar, Provinsi Kalimantan Selatan;
31. Bukti P-29 : Fotokopi C. HASIL-DPR / SALINAN TPS 17, Desa Kertak Hanyar I, Kecamatan Kertak Hanyar, Kabupaten Banjar, Provinsi Kalimantan Selatan;
32. Bukti P-30 : Fotokopi C. HASIL-DPR / SALINAN TPS 18, Desa Kertak Hanyar I, Kecamatan Kertak Hanyar, Kabupaten Banjar, Provinsi Kalimantan Selatan;
33. Bukti P-31 : Fotokopi C. HASIL-DPR / SALINAN TPS 19, Desa Kertak Hanyar I, Kecamatan Kertak Hanyar, Kabupaten Banjar, Provinsi Kalimantan Selatan;
34. Bukti P-32 : Fotokopi C. HASIL-DPR / SALINAN TPS 20, Desa Kertak Hanyar I, Kecamatan Kertak Hanyar, Kabupaten Banjar, Provinsi Kalimantan Selatan;
35. Bukti P-33 : Fotokopi C. HASIL-DPR / SALINAN TPS 21, Desa Kertak Hanyar I, Kecamatan Kertak Hanyar, Kabupaten Banjar, Provinsi Kalimantan Selatan;
36. Bukti P-34 : Fotokopi C. HASIL-DPR / SALINAN TPS 22, Desa Kertak Hanyar I, Kecamatan Kertak Hanyar, Kabupaten Banjar, Provinsi Kalimantan Selatan;
37. Bukti P-35 : Fotokopi C. HASIL-DPR / SALINAN TPS 23, Desa Kertak Hanyar I, Kecamatan Kertak Hanyar, Kabupaten Banjar, Provinsi Kalimantan Selatan;
38. Bukti P-36 : Fotokopi C. HASIL-DPR / SALINAN TPS 24, Desa Kertak Hanyar I, Kecamatan Kertak Hanyar, Kabupaten Banjar, Provinsi Kalimantan Selatan;
39. Bukti P-37 : Fotokopi C. HASIL-DPR / SALINAN TPS 25, Desa Kertak Hanyar I, Kecamatan Kertak Hanyar, Kabupaten Banjar, Provinsi Kalimantan Selatan;

40. Bukti P-38 : Fotokopi C. HASIL-DPR / SALINAN TPS 26, Desa Kertak Hanyar I, Kecamatan Kertak Hanyar, Kabupaten Banjar, Provinsi Kalimantan Selatan;
41. Bukti P-39 : Fotokopi C. HASIL-DPR / SALINAN TPS 27, Desa Kertak Hanyar I, Kecamatan Kertak Hanyar, Kabupaten Banjar, Provinsi Kalimantan Selatan;
42. Bukti P-40 : Fotokopi C. HASIL-DPR / SALINAN TPS 1, Desa Kertak Hanyar II, Kecamatan Kertak Hanyar, Kabupaten Banjar, Provinsi Kalimantan Selatan;
43. Bukti P-41 : Fotokopi C. HASIL-DPR / SALINAN TPS 2, Desa Kertak Hanyar II, Kecamatan Kertak Hanyar, Kabupaten Banjar, Provinsi Kalimantan Selatan;
44. Bukti P-42 : Fotokopi C. HASIL-DPR / SALINAN TPS 3, Desa Kertak Hanyar II, Kecamatan Kertak Hanyar, Kabupaten Banjar, Provinsi Kalimantan Selatan;
45. Bukti P-43 : Fotokopi C. HASIL-DPR / SALINAN TPS 4, Desa Kertak Hanyar II, Kecamatan Kertak Hanyar, Kabupaten Banjar, Provinsi Kalimantan Selatan;
46. Bukti P-44 : Fotokopi C. HASIL-DPR / SALINAN TPS 5, Desa Kertak Hanyar II, Kecamatan Kertak Hanyar, Kabupaten Banjar, Provinsi Kalimantan Selatan;
47. Bukti P-45 : Fotokopi C. HASIL-DPR / SALINAN TPS 6, Desa Kertak Hanyar II, Kecamatan Kertak Hanyar, Kabupaten Banjar, Provinsi Kalimantan Selatan;
48. Bukti P-46 : Fotokopi C. HASIL-DPR / SALINAN TPS 7, Desa Kertak Hanyar II, Kecamatan Kertak Hanyar, Kabupaten Banjar, Provinsi Kalimantan Selatan;
49. Bukti P-47 : Fotokopi C. HASIL-DPR / SALINAN TPS 8, Desa Kertak Hanyar II, Kecamatan Kertak Hanyar, Kabupaten Banjar, Provinsi Kalimantan Selatan;
50. Bukti P-48 : Fotokopi C. HASIL-DPR / SALINAN TPS 9, Desa Kertak Hanyar II, Kecamatan Kertak Hanyar, Kabupaten Banjar, Provinsi Kalimantan Selatan;
51. Bukti P-49 : Fotokopi C. HASIL-DPR / SALINAN TPS 10, Desa Kertak Hanyar II, Kecamatan Kertak Hanyar, Kabupaten Banjar, Provinsi Kalimantan Selatan;
52. Bukti P-50 : Fotokopi C. HASIL-DPR / SALINAN TPS 11, Desa Kertak Hanyar II, Kecamatan Kertak Hanyar, Kabupaten Banjar, Provinsi Kalimantan Selatan;
53. Bukti P-51 : Fotokopi C. HASIL-DPR / SALINAN TPS 12, Desa Kertak Hanyar II, Kecamatan Kertak Hanyar, Kabupaten Banjar, Provinsi Kalimantan Selatan;
54. Bukti P-52 : Fotokopi C. HASIL-DPR / SALINAN TPS 13, Desa Kertak Hanyar II, Kecamatan Kertak Hanyar, Kabupaten Banjar, Provinsi Kalimantan Selatan;
55. Bukti P-53 : Fotokopi C. HASIL-DPR / SALINAN TPS 14, Desa Kertak Hanyar II, Kecamatan Kertak Hanyar, Kabupaten Banjar, Provinsi Kalimantan Selatan;

56. Bukti P-54 : Fotokopi C. HASIL-DPR / SALINAN TPS 15, Desa Kertak Hanyar II, Kecamatan Kertak Hanyar, Kabupaten Banjar, Provinsi Kalimantan Selatan;
57. Bukti P-55 : Fotokopi C. HASIL-DPR / SALINAN TPS 16, Desa Kertak Hanyar II, Kecamatan Kertak Hanyar, Kabupaten Banjar, Provinsi Kalimantan Selatan;
58. Bukti P-56 : Fotokopi C. HASIL-DPR / SALINAN TPS 17, Desa Kertak Hanyar II, Kecamatan Kertak Hanyar, Kabupaten Banjar, Provinsi Kalimantan Selatan;
59. Bukti P-57 : Fotokopi C. HASIL-DPR / SALINAN TPS 18, Desa Kertak Hanyar II, Kecamatan Kertak Hanyar, Kabupaten Banjar, Provinsi Kalimantan Selatan;
60. Bukti P-58 : Fotokopi C. HASIL-DPR / SALINAN TPS 19, Desa Kertak Hanyar II, Kecamatan Kertak Hanyar, Kabupaten Banjar, Provinsi Kalimantan Selatan;
61. Bukti P-59 : Fotokopi C. HASIL-DPR / SALINAN TPS 20, Desa Kertak Hanyar II, Kecamatan Kertak Hanyar, Kabupaten Banjar, Provinsi Kalimantan Selatan;
62. Bukti P-60 : Fotokopi C. HASIL-DPR / SALINAN TPS 21, Desa Kertak Hanyar II, Kecamatan Kertak Hanyar, Kabupaten Banjar, Provinsi Kalimantan Selatan;
63. Bukti P-61 : Fotokopi C. HASIL-DPR / SALINAN TPS 22, Desa Kertak Hanyar II, Kecamatan Kertak Hanyar, Kabupaten Banjar, Provinsi Kalimantan Selatan;
64. Bukti P-62 : Fotokopi C. HASIL-DPR / SALINAN TPS 23, Desa Kertak Hanyar II, Kecamatan Kertak Hanyar, Kabupaten Banjar, Provinsi Kalimantan Selatan;
65. Bukti P-63 : Fotokopi C. HASIL-DPR / SALINAN TPS 24, Desa Kertak Hanyar II, Kecamatan Kertak Hanyar, Kabupaten Banjar, Provinsi Kalimantan Selatan;
66. Bukti P-64 : Fotokopi C. HASIL-DPR / SALINAN TPS 25, Desa Kertak Hanyar II, Kecamatan Kertak Hanyar, Kabupaten Banjar, Provinsi Kalimantan Selatan;
67. Bukti P-65 : Fotokopi C. HASIL-DPR / SALINAN TPS 26, Desa Kertak Hanyar II, Kecamatan Kertak Hanyar, Kabupaten Banjar, Provinsi Kalimantan Selatan;
68. Bukti P-66 : Fotokopi C. HASIL-DPR / SALINAN TPS 27, Desa Kertak Hanyar II, Kecamatan Kertak Hanyar, Kabupaten Banjar, Provinsi Kalimantan Selatan;
69. Bukti P-67 : Fotokopi C. HASIL-DPR / SALINAN TPS 1, Desa Manarap Baru, Kecamatan Kertak Hanyar, Kabupaten Banjar, Provinsi Kalimantan Selatan;
70. Bukti P-68 : Fotokopi C. HASIL-DPR / SALINAN TPS 2, Desa Manarap Baru, Kecamatan Kertak Hanyar, Kabupaten Banjar, Provinsi Kalimantan Selatan;
71. Bukti P-69 : Fotokopi C. HASIL-DPR / SALINAN TPS 3, Desa Manarap Baru, Kecamatan Kertak Hanyar, Kabupaten Banjar, Provinsi Kalimantan Selatan;

72. Bukti P-70 : Fotokopi C. HASIL-DPR / SALINAN TPS 4, Desa Manarap Baru, Kecamatan Kertak Hanyar, Kabupaten Banjar, Provinsi Kalimantan Selatan;
73. Bukti P-71 : Fotokopi C. HASIL-DPR / SALINAN TPS 5, Desa Manarap Baru, Kecamatan Kertak Hanyar, Kabupaten Banjar, Provinsi Kalimantan Selatan;
74. Bukti P-72 : Fotokopi C. HASIL-DPR / SALINAN TPS 6, Desa Manarap Baru, Kecamatan Kertak Hanyar, Kabupaten Banjar, Provinsi Kalimantan Selatan;
75. Bukti P-73 : Fotokopi C. HASIL-DPR / SALINAN TPS 7, Desa Manarap Baru, Kecamatan Kertak Hanyar, Kabupaten Banjar, Provinsi Kalimantan Selatan;
76. Bukti P-74 : Fotokopi C. HASIL-DPR / SALINAN TPS 8, Desa Manarap Baru, Kecamatan Kertak Hanyar, Kabupaten Banjar, Provinsi Kalimantan Selatan;
77. Bukti P-75 : Fotokopi C. HASIL-DPR / SALINAN TPS 9, Desa Manarap Baru, Kecamatan Kertak Hanyar, Kabupaten Banjar, Provinsi Kalimantan Selatan;
78. Bukti P-76 : Fotokopi C. HASIL-DPR / SALINAN TPS 10, Desa Manarap Baru, Kecamatan Kertak Hanyar, Kabupaten Banjar, Provinsi Kalimantan Selatan;
79. Bukti P-77 : Fotokopi C. HASIL-DPR / SALINAN TPS 11, Desa Manarap Baru, Kecamatan Kertak Hanyar, Kabupaten Banjar, Provinsi Kalimantan Selatan;
80. Bukti P-78 : Fotokopi C. HASIL-DPR / SALINAN TPS 12, Desa Manarap Baru, Kecamatan Kertak Hanyar, Kabupaten Banjar, Provinsi Kalimantan Selatan;
81. Bukti P-79 : Fotokopi C. HASIL-DPR / SALINAN TPS 1, Desa Manarap Lama, Kecamatan Kertak Hanyar, Kabupaten Banjar, Provinsi Kalimantan Selatan;
82. Bukti P-80 : Fotokopi C. HASIL-DPR / SALINAN TPS 2, Desa Manarap Lama, Kecamatan Kertak Hanyar, Kabupaten Banjar, Provinsi Kalimantan Selatan;
83. Bukti P-81 : Fotokopi C. HASIL-DPR / SALINAN TPS 3, Desa Manarap Lama, Kecamatan Kertak Hanyar, Kabupaten Banjar, Provinsi Kalimantan Selatan;
84. Bukti P-82 : Fotokopi C. HASIL-DPR / SALINAN TPS 4, Desa Manarap Lama, Kecamatan Kertak Hanyar, Kabupaten Banjar, Provinsi Kalimantan Selatan;
85. Bukti P-83 : Fotokopi C. HASIL-DPR / SALINAN TPS 5, Desa Manarap Lama, Kecamatan Kertak Hanyar, Kabupaten Banjar, Provinsi Kalimantan Selatan;
86. Bukti P-84 : Fotokopi C. HASIL-DPR / SALINAN TPS 6, Desa Manarap Lama, Kecamatan Kertak Hanyar, Kabupaten Banjar, Provinsi Kalimantan Selatan;
87. Bukti P-85 : Fotokopi C. HASIL-DPR / SALINAN TPS 7, Desa Manarap Lama, Kecamatan Kertak Hanyar, Kabupaten Banjar, Provinsi Kalimantan Selatan;

88. Bukti P-86 : Fotokopi C. HASIL-DPR / SALINAN TPS 8, Desa Manarap Lama, Kecamatan Kertak Hanyar, Kabupaten Banjar, Provinsi Kalimantan Selatan;
89. Bukti P-87 : Fotokopi C. HASIL-DPR / SALINAN TPS 9, Desa Manarap Lama, Kecamatan Kertak Hanyar, Kabupaten Banjar, Provinsi Kalimantan Selatan;
90. Bukti P-88 : Fotokopi C. HASIL-DPR / SALINAN TPS 10, Desa Manarap Lama, Kecamatan Kertak Hanyar, Kabupaten Banjar, Provinsi Kalimantan Selatan;
91. Bukti P-89 : Fotokopi C. HASIL-DPR / SALINAN TPS 11, Desa Manarap Lama, Kecamatan Kertak Hanyar, Kabupaten Banjar, Provinsi Kalimantan Selatan;
92. Bukti P-90 : Fotokopi C. HASIL-DPR / SALINAN TPS 12, Desa Manarap Lama, Kecamatan Kertak Hanyar, Kabupaten Banjar, Provinsi Kalimantan Selatan;
93. Bukti P-91 : Fotokopi C. HASIL-DPR / SALINAN TPS 13, Desa Manarap Lama, Kecamatan Kertak Hanyar, Kabupaten Banjar, Provinsi Kalimantan Selatan;
94. Bukti P-92 : Fotokopi C. HASIL-DPR / SALINAN TPS 14, Desa Manarap Lama, Kecamatan Kertak Hanyar, Kabupaten Banjar, Provinsi Kalimantan Selatan;
95. Bukti P-93 : Fotokopi C. HASIL-DPR / SALINAN TPS 1, Desa Manarap Tengah, Kecamatan Kertak Hanyar, Kabupaten Banjar, Provinsi Kalimantan Selatan;
96. Bukti P-94 : Fotokopi C. HASIL-DPR / SALINAN TPS 2, Desa Manarap Tengah, Kecamatan Kertak Hanyar, Kabupaten Banjar, Provinsi Kalimantan Selatan;
97. Bukti P-95 : Fotokopi C. HASIL-DPR / SALINAN TPS 3, Desa Manarap Tengah, Kecamatan Kertak Hanyar, Kabupaten Banjar, Provinsi Kalimantan Selatan;
98. Bukti P-96 : Fotokopi C. HASIL-DPR / SALINAN TPS 4, Desa Manarap Tengah, Kecamatan Kertak Hanyar, Kabupaten Banjar, Provinsi Kalimantan Selatan;
99. Bukti P-97 : Fotokopi C. HASIL-DPR / SALINAN TPS 15 Desa Manarap Tengah, Kecamatan Kertak Hanyar, Kabupaten Banjar, Provinsi Kalimantan Selatan;
100. Bukti P-98 : Fotokopi C. HASIL-DPR / SALINAN TPS 16, Desa Manarap Tengah, Kecamatan Kertak Hanyar, Kabupaten Banjar, Provinsi Kalimantan Selatan;
101. Bukti P-99 : Fotokopi C. HASIL-DPR / SALINAN TPS 7, Desa Manarap Tengah, Kecamatan Kertak Hanyar, Kabupaten Banjar, Provinsi Kalimantan Selatan;
102. Bukti P-100 : Fotokopi C. HASIL-DPR / SALINAN TPS 8, Desa Manarap Tengah, Kecamatan Kertak Hanyar, Kabupaten Banjar, Provinsi Kalimantan Selatan;
103. Bukti P-101 : Fotokopi C. HASIL-DPR / SALINAN TPS 9, Desa Manarap Tengah, Kecamatan Kertak Hanyar, Kabupaten Banjar, Provinsi Kalimantan Selatan;

104. Bukti P-102 : Fotokopi C. HASIL-DPR / SALINAN TPS 10, Desa Manarap Tengah, Kecamatan Kertak Hanyar, Kabupaten Banjar, Provinsi Kalimantan Selatan;
105. Bukti P-103 : Fotokopi C. HASIL-DPR / SALINAN TPS 11, Desa Manarap Tengah, Kecamatan Kertak Hanyar, Kabupaten Banjar, Provinsi Kalimantan Selatan;
106. Bukti P-104 : Fotokopi C. HASIL-DPR / SALINAN TPS 12, Desa Manarap Tengah, Kecamatan Kertak Hanyar, Kabupaten Banjar, Provinsi Kalimantan Selatan;
107. Bukti P-105 : Fotokopi C. HASIL-DPR / SALINAN TPS 13, Desa Manarap Tengah, Kecamatan Kertak Hanyar, Kabupaten Banjar, Provinsi Kalimantan Selatan;
108. Bukti P-106 : Fotokopi C. HASIL-DPR / SALINAN TPS 1, Desa Mandar Sari, Kecamatan Kertak Hanyar, Kabupaten Banjar, Provinsi Kalimantan Selatan;
109. Bukti P-107 : Fotokopi C. HASIL-DPR / SALINAN TPS 2, Desa Mandar Sari, Kecamatan Kertak Hanyar, Kabupaten Banjar, Provinsi Kalimantan Selatan;
110. Bukti P-108 : Fotokopi C. HASIL-DPR / SALINAN TPS 3, Desa Mandar Sari, Kecamatan Kertak Hanyar, Kabupaten Banjar, Provinsi Kalimantan Selatan;
111. Bukti P-109 : Fotokopi C. HASIL-DPR / SALINAN TPS 4, Desa Mandar Sari, Kecamatan Kertak Hanyar, Kabupaten Banjar, Provinsi Kalimantan Selatan;
112. Bukti P-110 : Fotokopi C. HASIL-DPR / SALINAN TPS 5, Desa Mandar Sari, Kecamatan Kertak Hanyar, Kabupaten Banjar, Provinsi Kalimantan Selatan;
113. Bukti P-111 : Fotokopi C. HASIL-DPR / SALINAN TPS 6, Desa Mandar Sari, Kecamatan Kertak Hanyar, Kabupaten Banjar, Provinsi Kalimantan Selatan;
114. Bukti P-112 : Fotokopi C. HASIL-DPR / SALINAN TPS 7, Desa Mandar Sari, Kecamatan Kertak Hanyar, Kabupaten Banjar, Provinsi Kalimantan Selatan;
115. Bukti P-113 : Fotokopi C. HASIL-DPR / SALINAN TPS 8, Desa Mandar Sari, Kecamatan Kertak Hanyar, Kabupaten Banjar, Provinsi Kalimantan Selatan;
116. Bukti P-114 : Fotokopi C. HASIL-DPR / SALINAN TPS 9, Desa Mandar Sari, Kecamatan Kertak Hanyar, Kabupaten Banjar, Provinsi Kalimantan Selatan;
117. Bukti P-115 : Fotokopi C. HASIL-DPR / SALINAN TPS 1, Desa Mekar Raya, Kecamatan Kertak Hanyar, Kabupaten Banjar, Provinsi Kalimantan Selatan;
118. Bukti P-116 : Fotokopi C. HASIL-DPR / SALINAN TPS 2, Desa Mekar Raya, Kecamatan Kertak Hanyar, Kabupaten Banjar, Provinsi Kalimantan Selatan;
119. Bukti P-117 : Fotokopi C. HASIL-DPR / SALINAN TPS 3, Desa Mekar Raya, Kecamatan Kertak Hanyar, Kabupaten Banjar, Provinsi Kalimantan Selatan;

120. Bukti P-118 : Fotokopi C. HASIL-DPR / SALINAN TPS 4, Desa Mekar Raya, Kecamatan Kertak Hanyar, Kabupaten Banjar, Provinsi Kalimantan Selatan;
121. Bukti P-119 : Fotokopi C. HASIL-DPR / SALINAN TPS 5, Desa Mekar Raya, Kecamatan Kertak Hanyar, Kabupaten Banjar, Provinsi Kalimantan Selatan;
122. Bukti P-120 : Fotokopi C. HASIL-DPR / SALINAN TPS 1, Desa Pasar Kemis, Kecamatan Kertak Hanyar, Kabupaten Banjar, Provinsi Kalimantan Selatan;
123. Bukti P-121 : Fotokopi C. HASIL-DPR / SALINAN TPS 2, Desa Pasar Kemis, Kecamatan Kertak Hanyar, Kabupaten Banjar, Provinsi Kalimantan Selatan;
124. Bukti P-122 : Fotokopi C. HASIL-DPR / SALINAN TPS 3, Desa Pasar Kemis, Kecamatan Kertak Hanyar, Kabupaten Banjar, Provinsi Kalimantan Selatan;
125. Bukti P-123 : Fotokopi C. HASIL-DPR / SALINAN TPS 4, Desa Pasar Kemis, Kecamatan Kertak Hanyar, Kabupaten Banjar, Provinsi Kalimantan Selatan;
126. Bukti P-124 : Fotokopi C. HASIL-DPR / SALINAN TPS 5, Desa Pasar Kemis, Kecamatan Kertak Hanyar, Kabupaten Banjar, Provinsi Kalimantan Selatan;
127. Bukti P-125 : Fotokopi C. HASIL-DPR / SALINAN TPS 6, Desa Pasar Kemis, Kecamatan Kertak Hanyar, Kabupaten Banjar, Provinsi Kalimantan Selatan;
128. Bukti P-126 : Fotokopi C. HASIL-DPR / SALINAN TPS 1, Desa Tatah Pemangkih Laut, Kecamatan Kertak Hanyar, Kabupaten Banjar, Provinsi Kalimantan Selatan;
129. Bukti P-127 : Fotokopi C. HASIL-DPR / SALINAN TPS 2, Desa Tatah Pemangkih Laut, Kecamatan Kertak Hanyar, Kabupaten Banjar, Provinsi Kalimantan Selatan;
130. Bukti P-128 : Fotokopi C. HASIL-DPR / SALINAN TPS 3, Desa Tatah Pemangkih Laut, Kecamatan Kertak Hanyar, Kabupaten Banjar, Provinsi Kalimantan Selatan;
131. Bukti P-129 : Fotokopi C. HASIL-DPR / SALINAN TPS 4, Desa Tatah Pemangkih Laut, Kecamatan Kertak Hanyar, Kabupaten Banjar, Provinsi Kalimantan Selatan;
132. Bukti P-130 : Fotokopi C. HASIL-DPR / SALINAN TPS 5, Desa Tatah Pemangkih Laut, Kecamatan Kertak Hanyar, Kabupaten Banjar, Provinsi Kalimantan Selatan;
133. Bukti P-131 : Fotokopi C. HASIL-DPR / SALINAN TPS 6, Desa Tatah Pemangkih Laut, Kecamatan Kertak Hanyar, Kabupaten Banjar, Provinsi Kalimantan Selatan;
134. Bukti P-132 : Fotokopi C. HASIL-DPR / SALINAN TPS 7, Desa Tatah Pemangkih Laut, Kecamatan Kertak Hanyar, Kabupaten Banjar, Provinsi Kalimantan Selatan;
135. Bukti P-133 : Fotokopi C. HASIL-DPR / SALINAN TPS 8, Desa Tatah Pemangkih Laut, Kecamatan Kertak Hanyar, Kabupaten Banjar, Provinsi Kalimantan Selatan;

136. Bukti P-134 : Fotokopi C. HASIL-DPR / SALINAN TPS 9, Desa Tatah Pemangkih Laut, Kecamatan Kertak Hanyar, Kabupaten Banjar, Provinsi Kalimantan Selatan;
137. Bukti P-135 : Fotokopi C. HASIL-DPR / SALINAN TPS 1, Desa Sungai Lakum, Kecamatan Kertak Hanyar, Kabupaten Banjar, Provinsi Kalimantan Selatan;
138. Bukti P-136 : Fotokopi C. HASIL-DPR / SALINAN TPS 2, Desa Sungai Lakum, Kecamatan Kertak Hanyar, Kabupaten Banjar, Provinsi Kalimantan Selatan;
139. Bukti P-137 : Fotokopi C. HASIL-DPR / SALINAN TPS 3, Desa Sungai Lakum, Kecamatan Kertak Hanyar, Kabupaten Banjar, Provinsi Kalimantan Selatan;
140. Bukti P-138 : Fotokopi C. HASIL-DPR / SALINAN TPS 4, Desa Sungai Lakum, Kecamatan Kertak Hanyar, Kabupaten Banjar, Provinsi Kalimantan Selatan;
141. Bukti P-139 : Fotokopi C. HASIL-DPR / SALINAN TPS 5, Desa Sungai Lakum, Kecamatan Kertak Hanyar, Kabupaten Banjar, Provinsi Kalimantan Selatan;
142. Bukti P-140 : Fotokopi C. HASIL-DPR / SALINAN TPS 6, Desa Sungai Lakum, Kecamatan Kertak Hanyar, Kabupaten Banjar, Provinsi Kalimantan Selatan;
143. Bukti P-141 : Fotokopi C. HASIL-DPR / SALINAN TPS 1, Desa Sungai Empat, Kecamatan Kertak Hanyar, Kabupaten Banjar, Provinsi Kalimantan Selatan;
144. Bukti P-142 : Fotokopi C. HASIL-DPR / SALINAN TPS 2, Desa Sungai Empat, Kecamatan Kertak Hanyar, Kabupaten Banjar, Provinsi Kalimantan Selatan;
145. Bukti P-143 : Fotokopi C. HASIL-DPR / SALINAN TPS 3, Desa Sungai Empat, Kecamatan Kertak Hanyar, Kabupaten Banjar, Provinsi Kalimantan Selatan;
146. Bukti P-144 : Fotokopi C. HASIL-DPR / SALINAN TPS 4, Desa Sungai Empat, Kecamatan Kertak Hanyar, Kabupaten Banjar, Provinsi Kalimantan Selatan;
147. Bukti P-145 : Fotokopi C. HASIL-DPR / SALINAN TPS 5, Desa Sungai Empat, Kecamatan Kertak Hanyar, Kabupaten Banjar, Provinsi Kalimantan Selatan;
148. Bukti P-146 : Fotokopi C. HASIL-DPR / SALINAN TPS 6, Desa Sungai Empat, Kecamatan Kertak Hanyar, Kabupaten Banjar, Provinsi Kalimantan Selatan;
149. Bukti P-147 : Fotokopi C. HASIL-DPR / SALINAN TPS 7, Desa Sungai Empat, Kecamatan Kertak Hanyar, Kabupaten Banjar, Provinsi Kalimantan Selatan;
150. Bukti P-148 : Fotokopi C. HASIL-DPR / SALINAN TPS 8, Desa Sungai Empat, Kecamatan Kertak Hanyar, Kabupaten Banjar, Provinsi Kalimantan Selatan;
151. Bukti P-149 : Fotokopi C. HASIL-DPR / SALINAN TPS 9, Desa Sungai Empat, Kecamatan Kertak Hanyar, Kabupaten Banjar, Provinsi Kalimantan Selatan;

152. Bukti P-150 : Fotokopi C. HASIL-DPR / SALINAN TPS 10, Desa Sungai Empat, Kecamatan Kertak Hanyar, Kabupaten Banjar, Provinsi Kalimantan Selatan;
153. Bukti P-151 : Fotokopi C. HASIL-DPR / SALINAN TPS 11, Desa Sungai Empat, Kecamatan Kertak Hanyar, Kabupaten Banjar, Provinsi Kalimantan Selatan;
154. Bukti P-152 : Fotokopi C. HASIL-DPR / SALINAN TPS 12, Desa Sungai Empat, Kecamatan Kertak Hanyar, Kabupaten Banjar, Provinsi Kalimantan Selatan;
155. Bukti P-153 : Fotokopi C. HASIL-DPR / SALINAN TPS 13, Desa Sungai Empat, Kecamatan Kertak Hanyar, Kabupaten Banjar, Provinsi Kalimantan Selatan;
156. Bukti P-154 : Fotokopi C. HASIL-DPR / SALINAN TPS 14, Desa Sungai Empat, Kecamatan Kertak Hanyar, Kabupaten Banjar, Provinsi Kalimantan Selatan;
157. Bukti P-155 : Fotokopi D. HASIL KECAMATAN-DPR, Kecamatan Sungai Pinang, Kabupaten Banjar, Provinsi Kalimantan Selatan, Daerah Pemilihan Kalimantan Selatan I DAN LAMPIRAN D. HASIL KECAMATAN-DPR, Kecamatan Sungai Pinang, Kabupaten Banjar, Provinsi Kalimantan Selatan, Daerah Pemilihan Kalimantan Selatan I;
158. Bukti P-156 : Fotokopi C. HASIL-DPR / SALINAN TPS 1, Desa Belimbing Baru, Kecamatan Sungai Pinang, Kabupaten Banjar, Provinsi Kalimantan Selatan;
159. Bukti P-157 : Fotokopi C. HASIL-DPR / SALINAN TPS 2, Desa Belimbing Baru, Kecamatan Sungai Pinang, Kabupaten Banjar, Provinsi Kalimantan Selatan;
160. Bukti P-158 : Fotokopi C. HASIL-DPR / SALINAN TPS 3, Desa Belimbing Baru, Kecamatan Sungai Pinang, Kabupaten Banjar, Provinsi Kalimantan Selatan;
161. Bukti P-159 : Fotokopi C. HASIL-DPR / SALINAN TPS 4, Desa Belimbing Baru, Kecamatan Sungai Pinang, Kabupaten Banjar, Provinsi Kalimantan Selatan;
162. Bukti P-160 : Fotokopi C. HASIL-DPR / SALINAN TPS 1, Desa Belimbing Lama, Kecamatan Sungai Pinang, Kabupaten Banjar, Provinsi Kalimantan Selatan;
163. Bukti P-161 : Fotokopi C. HASIL-DPR / SALINAN TPS 2, Desa Belimbing Lama, Kecamatan Sungai Pinang, Kabupaten Banjar, Provinsi Kalimantan Selatan;
164. Bukti P-162 : Fotokopi C. HASIL-DPR / SALINAN TPS 3, Desa Belimbing Lama, Kecamatan Sungai Pinang, Kabupaten Banjar, Provinsi Kalimantan Selatan;
165. Bukti P-163 : Fotokopi C. HASIL-DPR / SALINAN TPS 4, Desa Belimbing Lama, Kecamatan Sungai Pinang, Kabupaten Banjar, Provinsi Kalimantan Selatan;
166. Bukti P-164 : Fotokopi C. HASIL-DPR / SALINAN TPS 1, Desa Hakim Makmur, Kecamatan Sungai Pinang, Kabupaten Banjar, Provinsi Kalimantan Selatan;

167. Bukti P-165 : Fotokopi C. HASIL-DPR / SALINAN TPS 2, Desa Hakim Makmur, Kecamatan Sungai Pinang, Kabupaten Banjar, Provinsi Kalimantan Selatan;
168. Bukti P-166 : Fotokopi C. HASIL-DPR / SALINAN TPS 3, Desa Hakim Makmur, Kecamatan Sungai Pinang, Kabupaten Banjar, Provinsi Kalimantan Selatan;
169. Bukti P-167 : Fotokopi C. HASIL-DPR / SALINAN TPS 4, Desa Hakim Makmur, Kecamatan Sungai Pinang, Kabupaten Banjar, Provinsi Kalimantan Selatan;
170. Bukti P-168 : Fotokopi C. HASIL-DPR / SALINAN TPS 1, Desa Kahelaan, Kecamatan Sungai Pinang, Kabupaten Banjar, Provinsi Kalimantan Selatan;
171. Bukti P-169 : Fotokopi C. HASIL-DPR / SALINAN TPS 2, Desa Kahelaan, Kecamatan Sungai Pinang, Kabupaten Banjar, Provinsi Kalimantan Selatan;
172. Bukti P-170 : Fotokopi C. HASIL-DPR / SALINAN TPS 3, Desa Kahelaan, Kecamatan Sungai Pinang, Kabupaten Banjar, Provinsi Kalimantan Selatan;
173. Bukti P-171 : Fotokopi C. HASIL-DPR / SALINAN TPS 4, Desa Kahelaan, Kecamatan Sungai Pinang, Kabupaten Banjar, Provinsi Kalimantan Selatan;
174. Bukti P-172 : Fotokopi C. HASIL-DPR / SALINAN TPS 5, Desa Kahelaan, Kecamatan Sungai Pinang, Kabupaten Banjar, Provinsi Kalimantan Selatan;
175. Bukti P-173 : Fotokopi C. HASIL-DPR / SALINAN TPS 6, Desa Kahelaan, Kecamatan Sungai Pinang, Kabupaten Banjar, Provinsi Kalimantan Selatan;
176. Bukti P-174 : Fotokopi C. HASIL-DPR / SALINAN TPS 7, Desa Kahelaan, Kecamatan Sungai Pinang, Kabupaten Banjar, Provinsi Kalimantan Selatan;
177. Bukti P-175 : Fotokopi C. HASIL-DPR / SALINAN TPS 8, Desa Kahelaan, Kecamatan Sungai Pinang, Kabupaten Banjar, Provinsi Kalimantan Selatan;
178. Bukti P-176 : Fotokopi C. HASIL-DPR / SALINAN TPS 9, Desa Kahelaan, Kecamatan Sungai Pinang, Kabupaten Banjar, Provinsi Kalimantan Selatan;
179. Bukti P-177 : Fotokopi C. HASIL-DPR / SALINAN TPS 10, Desa Kahelaan, Kecamatan Sungai Pinang, Kabupaten Banjar, Provinsi Kalimantan Selatan;
180. Bukti P-178 : Fotokopi C. HASIL-DPR / SALINAN TPS 1, Desa Kampung Rejo, Kecamatan Sungai Pinang, Kabupaten Banjar, Provinsi Kalimantan Selatan;
181. Bukti P-179 : Fotokopi C. HASIL-DPR / SALINAN TPS 2, Desa Kampung Rejo, Kecamatan Sungai Pinang, Kabupaten Banjar, Provinsi Kalimantan Selatan;
182. Bukti P-180 : Fotokopi C. HASIL-DPR / SALINAN TPS 3, Desa Kampung Rejo, Kecamatan Sungai Pinang, Kabupaten Banjar, Provinsi Kalimantan Selatan;

183. Bukti P-181 : Fotokopi C. HASIL-DPR / SALINAN TPS 4, Desa Kampung Rejo, Kecamatan Sungai Pinang, Kabupaten Banjar, Provinsi Kalimantan Selatan;
184. Bukti P-182 : Fotokopi C. HASIL-DPR / SALINAN TPS 5, Desa Kampung Rejo, Kecamatan Sungai Pinang, Kabupaten Banjar, Provinsi Kalimantan Selatan;
185. Bukti P-183 : Fotokopi C. HASIL-DPR / SALINAN TPS 1, Desa Pakutik, Kecamatan Sungai Pinang, Kabupaten Banjar, Provinsi Kalimantan Selatan;
186. Bukti P-184 : Fotokopi C. HASIL-DPR / SALINAN TPS 2, Desa Pakutik, Kecamatan Sungai Pinang, Kabupaten Banjar, Provinsi Kalimantan Selatan;
187. Bukti P-185 : Fotokopi C. HASIL-DPR / SALINAN TPS 3, Desa Pakutik, Kecamatan Sungai Pinang, Kabupaten Banjar, Provinsi Kalimantan Selatan;
188. Bukti P-186 : Fotokopi C. HASIL-DPR / SALINAN TPS 1, Desa Rantau Bakula, Kecamatan Sungai Pinang, Kabupaten Banjar, Provinsi Kalimantan Selatan;
189. Bukti P-187 : Fotokopi C. HASIL-DPR / SALINAN TPS 2, Desa Rantau Bakula, Kecamatan Sungai Pinang, Kabupaten Banjar, Provinsi Kalimantan Selatan;
190. Bukti P-188 : Fotokopi C. HASIL-DPR / SALINAN TPS 3, Desa Rantau Bakula, Kecamatan Sungai Pinang, Kabupaten Banjar, Provinsi Kalimantan Selatan;
191. Bukti P-189 : Fotokopi C. HASIL-DPR / SALINAN TPS 4, Desa Rantau Bakula, Kecamatan Sungai Pinang, Kabupaten Banjar, Provinsi Kalimantan Selatan;
192. Bukti P-190 : Fotokopi C. HASIL-DPR / SALINAN TPS 5, Desa Rantau Bakula, Kecamatan Sungai Pinang, Kabupaten Banjar, Provinsi Kalimantan Selatan;
193. Bukti P-191 : Fotokopi C. HASIL-DPR / SALINAN TPS 6, Desa Rantau Bakula, Kecamatan Sungai Pinang, Kabupaten Banjar, Provinsi Kalimantan Selatan;
194. Bukti P-192 : Fotokopi C. HASIL-DPR / SALINAN TPS 1, Desa Rantau Nangka, Kecamatan Sungai Pinang, Kabupaten Banjar, Provinsi Kalimantan Selatan;
195. Bukti P-193 : Fotokopi C. HASIL-DPR / SALINAN TPS 2, Desa Rantau Nangka, Kecamatan Sungai Pinang, Kabupaten Banjar, Provinsi Kalimantan Selatan;
196. Bukti P-194 : Fotokopi C. HASIL-DPR / SALINAN TPS 3, Desa Rantau Nangka, Kecamatan Sungai Pinang, Kabupaten Banjar, Provinsi Kalimantan Selatan;
197. Bukti P-195 : Fotokopi C. HASIL-DPR / SALINAN TPS 4, Desa Rantau Nangka, Kecamatan Sungai Pinang, Kabupaten Banjar, Provinsi Kalimantan Selatan;
198. Bukti P-196 : Fotokopi C. HASIL-DPR / SALINAN TPS 5, Desa Rantau Nangka, Kecamatan Sungai Pinang, Kabupaten Banjar, Provinsi Kalimantan Selatan;

199. Bukti P-197 : Fotokopi C. HASIL-DPR / SALINAN TPS 6, Desa Rantau Nangka, Kecamatan Sungai Pinang, Kabupaten Banjar, Provinsi Kalimantan Selatan;
200. Bukti P-198 : Fotokopi C. HASIL-DPR / SALINAN TPS 1, Desa Sungai Pinang, Kecamatan Sungai Pinang, Kabupaten Banjar, Provinsi Kalimantan Selatan;
201. Bukti P-199 : Fotokopi C. HASIL-DPR / SALINAN TPS 2, Desa Sungai Pinang, Kecamatan Sungai Pinang, Kabupaten Banjar, Provinsi Kalimantan Selatan;
202. Bukti P-200 : Fotokopi C. HASIL-DPR / SALINAN TPS 3, Desa Sungai Pinang, Kecamatan Sungai Pinang, Kabupaten Banjar, Provinsi Kalimantan Selatan;
203. Bukti P-201 : Fotokopi C. HASIL-DPR / SALINAN TPS 4, Desa Sungai Pinang, Kecamatan Sungai Pinang, Kabupaten Banjar, Provinsi Kalimantan Selatan;
204. Bukti P-202 : Fotokopi C. HASIL-DPR / SALINAN TPS 5, Desa Sungai Pinang, Kecamatan Sungai Pinang, Kabupaten Banjar, Provinsi Kalimantan Selatan;
205. Bukti P-203 : Fotokopi C. HASIL-DPR / SALINAN TPS 1, Desa Sumber Baru, Kecamatan Sungai Pinang, Kabupaten Banjar, Provinsi Kalimantan Selatan;
206. Bukti P-204 : Fotokopi C. HASIL-DPR / SALINAN TPS 2, Desa Sumber Baru, Kecamatan Sungai Pinang, Kabupaten Banjar, Provinsi Kalimantan Selatan;
207. Bukti P-205 : Fotokopi C. HASIL-DPR / SALINAN TPS 3, Desa Sumber Baru, Kecamatan Sungai Pinang, Kabupaten Banjar, Provinsi Kalimantan Selatan;
208. Bukti P-206 : Fotokopi C. HASIL-DPR / SALINAN TPS 4, Desa Sumber Baru, Kecamatan Sungai Pinang, Kabupaten Banjar, Provinsi Kalimantan Selatan;
209. Bukti P-207 : Fotokopi C. HASIL-DPR / SALINAN TPS 1, Desa Sumber Harapan, Kecamatan Sungai Pinang, Kabupaten Banjar, Provinsi Kalimantan Selatan;
210. Bukti P-208 : Fotokopi C. HASIL-DPR / SALINAN TPS 2, Desa Sumber Harapan, Kecamatan Sungai Pinang, Kabupaten Banjar, Provinsi Kalimantan Selatan;
211. Bukti P-209 : Fotokopi D. HASIL KECAMATAN-DPR, Kecamatan Gambut, Kabupaten Banjar, Provinsi Kalimantan Selatan, Daerah Pemilihan Kalimantan Selatan I DAN LAMPIRAN D. HASIL KECAMATAN-DPR, Kecamatan Gambut, Kabupaten Banjar, Provinsi Kalimantan Selatan, Daerah Pemilihan Kalimantan Selatan I;
212. Bukti P-210 : Fotokopi C. HASIL-DPR / SALINAN TPS 1, Desa Banyu Hrang, Kecamatan Gambut, Kabupaten Banjar, Provinsi Kalimantan Selatan;
213. Bukti P-211 : Fotokopi C. HASIL-DPR / SALINAN TPS 2, Desa Banyu Hrang, Kecamatan Gambut, Kabupaten Banjar, Provinsi Kalimantan Selatan;

214. Bukti P-212 : Fotokopi C. HASIL-DPR / SALINAN TPS 3, Desa Banyu Hirang, Kecamatan Gambut, Kabupaten Banjar, Provinsi Kalimantan Selatan;
215. Bukti P-213 : Fotokopi C. HASIL-DPR / SALINAN TPS 4, Desa Banyu Hirang, Kecamatan Gambut, Kabupaten Banjar, Provinsi Kalimantan Selatan;
216. Bukti P-214 : Fotokopi C. HASIL-DPR / SALINAN TPS 5, Desa Banyu Hirang, Kecamatan Gambut, Kabupaten Banjar, Provinsi Kalimantan Selatan;
217. Bukti P-215 : Fotokopi C. HASIL-DPR / SALINAN TPS 6, Desa Banyu Hirang, Kecamatan Gambut, Kabupaten Banjar, Provinsi Kalimantan Selatan;
218. Bukti P-216 : Fotokopi C. HASIL-DPR / SALINAN TPS 7, Desa Banyu Hirang, Kecamatan Gambut, Kabupaten Banjar, Provinsi Kalimantan Selatan;
219. Bukti P-217 : Fotokopi C. HASIL-DPR / SALINAN TPS 1, Desa Gambut, Kecamatan Gambut, Kabupaten Banjar, Provinsi Kalimantan Selatan;
220. Bukti P-218 : Fotokopi C. HASIL-DPR / SALINAN TPS 2, Desa Gambut, Kecamatan Gambut, Kabupaten Banjar, Provinsi Kalimantan Selatan;
221. Bukti P-219 : Fotokopi C. HASIL-DPR / SALINAN TPS 3, Desa Gambut, Kecamatan Gambut, Kabupaten Banjar, Provinsi Kalimantan Selatan;
222. Bukti P-220 : Fotokopi C. HASIL-DPR / SALINAN TPS 4, Desa Gambut, Kecamatan Gambut, Kabupaten Banjar, Provinsi Kalimantan Selatan;
223. Bukti P-221 : Fotokopi C. HASIL-DPR / SALINAN TPS 5, Desa Gambut, Kecamatan Gambut, Kabupaten Banjar, Provinsi Kalimantan Selatan;
224. Bukti P-222 : Fotokopi C. HASIL-DPR / SALINAN TPS 6, Desa Gambut, Kecamatan Gambut, Kabupaten Banjar, Provinsi Kalimantan Selatan;
225. Bukti P-223 : Fotokopi C. HASIL-DPR / SALINAN TPS 7, Desa Gambut, Kecamatan Gambut, Kabupaten Banjar, Provinsi Kalimantan Selatan;
226. Bukti P-224 : Fotokopi C. HASIL-DPR / SALINAN TPS 8, Desa Gambut, Kecamatan Gambut, Kabupaten Banjar, Provinsi Kalimantan Selatan;
227. Bukti P-225 : Fotokopi C. HASIL-DPR / SALINAN TPS 9, Desa Gambut, Kecamatan Gambut, Kabupaten Banjar, Provinsi Kalimantan Selatan;
228. Bukti P-226 : Fotokopi C. HASIL-DPR / SALINAN TPS 10, Desa Gambut, Kecamatan Gambut, Kabupaten Banjar, Provinsi Kalimantan Selatan;
229. Bukti P-227 : Fotokopi C. HASIL-DPR / SALINAN TPS 11, Desa Gambut, Kecamatan Gambut, Kabupaten Banjar, Provinsi Kalimantan Selatan;

230. Bukti P-228 : Fotokopi C. HASIL-DPR / SALINAN TPS 12, Desa Gambut, Kecamatan Gambut, Kabupaten Banjar, Provinsi Kalimantan Selatan;
231. Bukti P-229 : Fotokopi C. HASIL-DPR / SALINAN TPS 13, Desa Gambut, Kecamatan Gambut, Kabupaten Banjar, Provinsi Kalimantan Selatan;
232. Bukti P-230 : Fotokopi C. HASIL-DPR / SALINAN TPS 14, Desa Gambut, Kecamatan Gambut, Kabupaten Banjar, Provinsi Kalimantan Selatan;
233. Bukti P-231 : Fotokopi C. HASIL-DPR / SALINAN TPS 15, Desa Gambut, Kecamatan Gambut, Kabupaten Banjar, Provinsi Kalimantan Selatan;
234. Bukti P-232 : Fotokopi C. HASIL-DPR / SALINAN TPS 16, Desa Gambut, Kecamatan Gambut, Kabupaten Banjar, Provinsi Kalimantan Selatan;
235. Bukti P-233 : Fotokopi C. HASIL-DPR / SALINAN TPS 17, Desa Gambut, Kecamatan Gambut, Kabupaten Banjar, Provinsi Kalimantan Selatan;
236. Bukti P-234 : Fotokopi C. HASIL-DPR / SALINAN TPS 18, Desa Gambut, Kecamatan Gambut, Kabupaten Banjar, Provinsi Kalimantan Selatan;
237. Bukti P-235 : Fotokopi C. HASIL-DPR / SALINAN TPS 19, Desa Gambut, Kecamatan Gambut, Kabupaten Banjar, Provinsi Kalimantan Selatan;
238. Bukti P-236 : Fotokopi C. HASIL-DPR / SALINAN TPS 20, Desa Gambut, Kecamatan Gambut, Kabupaten Banjar, Provinsi Kalimantan Selatan;
239. Bukti P-237 : Fotokopi C. HASIL-DPR / SALINAN TPS 21, Desa Gambut, Kecamatan Gambut, Kabupaten Banjar, Provinsi Kalimantan Selatan;
240. Bukti P-238 : Fotokopi C. HASIL-DPR / SALINAN TPS 22, Desa Gambut, Kecamatan Gambut, Kabupaten Banjar, Provinsi Kalimantan Selatan;
241. Bukti P-239 : Fotokopi C. HASIL-DPR / SALINAN TPS 23, Desa Gambut, Kecamatan Gambut, Kabupaten Banjar, Provinsi Kalimantan Selatan;
242. Bukti P-240 : Fotokopi C. HASIL-DPR / SALINAN TPS 24, Desa Gambut, Kecamatan Gambut, Kabupaten Banjar, Provinsi Kalimantan Selatan;
243. Bukti P-241 : Fotokopi C. HASIL-DPR / SALINAN TPS 25, Desa Gambut, Kecamatan Gambut, Kabupaten Banjar, Provinsi Kalimantan Selatan;
244. Bukti P-242 : Fotokopi C. HASIL-DPR / SALINAN TPS 26, Desa Gambut, Kecamatan Gambut, Kabupaten Banjar, Provinsi Kalimantan Selatan;
245. Bukti P-243 : Fotokopi C. HASIL-DPR / SALINAN TPS 27, Desa Gambut, Kecamatan Gambut, Kabupaten Banjar, Provinsi Kalimantan Selatan;

246. Bukti P-244 : Fotokopi C. HASIL-DPR / SALINAN TPS 28, Desa Gambut, Kecamatan Gambut, Kabupaten Banjar, Provinsi Kalimantan Selatan;
247. Bukti P-245 : Fotokopi C. HASIL-DPR / SALINAN TPS 29, Desa Gambut, Kecamatan Gambut, Kabupaten Banjar, Provinsi Kalimantan Selatan;
248. Bukti P-246 : Fotokopi C. HASIL-DPR / SALINAN TPS 30, Desa Gambut, Kecamatan Gambut, Kabupaten Banjar, Provinsi Kalimantan Selatan;
249. Bukti P-247 : Fotokopi C. HASIL-DPR / SALINAN TPS 31, Desa Gambut, Kecamatan Gambut, Kabupaten Banjar, Provinsi Kalimantan Selatan;
250. Bukti P-248 : Fotokopi C. HASIL-DPR / SALINAN TPS 32, Desa Gambut, Kecamatan Gambut, Kabupaten Banjar, Provinsi Kalimantan Selatan;
251. Bukti P-249 : Fotokopi C. HASIL-DPR / SALINAN TPS 33, Desa Gambut, Kecamatan Gambut, Kabupaten Banjar, Provinsi Kalimantan Selatan;
252. Bukti P-250 : Fotokopi C. HASIL-DPR / SALINAN TPS 34, Desa Gambut, Kecamatan Gambut, Kabupaten Banjar, Provinsi Kalimantan Selatan;
253. Bukti P-251 : Fotokopi C. HASIL-DPR / SALINAN TPS 35, Desa Gambut, Kecamatan Gambut, Kabupaten Banjar, Provinsi Kalimantan Selatan;
254. Bukti P-252 : Fotokopi C. HASIL-DPR / SALINAN TPS 36, Desa Gambut, Kecamatan Gambut, Kabupaten Banjar, Provinsi Kalimantan Selatan;
255. Bukti P-253 : Fotokopi C. HASIL-DPR / SALINAN TPS 37, Desa Gambut, Kecamatan Gambut, Kabupaten Banjar, Provinsi Kalimantan Selatan;
256. Bukti P-254 : Fotokopi C. HASIL-DPR / SALINAN TPS 38, Desa Gambut, Kecamatan Gambut, Kabupaten Banjar, Provinsi Kalimantan Selatan;
257. Bukti P-255 : Fotokopi C. HASIL-DPR / SALINAN TPS 39, Desa Gambut, Kecamatan Gambut, Kabupaten Banjar, Provinsi Kalimantan Selatan;
258. Bukti P-256 : Fotokopi C. HASIL-DPR / SALINAN TPS 40, Desa Gambut, Kecamatan Gambut, Kabupaten Banjar, Provinsi Kalimantan Selatan;
259. Bukti P-257 : Fotokopi C. HASIL-DPR / SALINAN TPS 41, Desa Gambut, Kecamatan Gambut, Kabupaten Banjar, Provinsi Kalimantan Selatan;
260. Bukti P-258 : Fotokopi C. HASIL-DPR / SALINAN TPS 42, Desa Gambut, Kecamatan Gambut, Kabupaten Banjar, Provinsi Kalimantan Selatan;
261. Bukti P-259 : Fotokopi C. HASIL-DPR / SALINAN TPS 43, Desa Gambut, Kecamatan Gambut, Kabupaten Banjar, Provinsi Kalimantan Selatan;

262. Bukti P-260 : Fotokopi C. HASIL-DPR / SALINAN TPS 44, Desa Gambut, Kecamatan Gambut, Kabupaten Banjar, Provinsi Kalimantan Selatan;
263. Bukti P-261 : Fotokopi C. HASIL-DPR / SALINAN TPS 45, Desa Gambut, Kecamatan Gambut, Kabupaten Banjar, Provinsi Kalimantan Selatan;
264. Bukti P-262 : Fotokopi C. HASIL-DPR / SALINAN TPS 46, Desa Gambut, Kecamatan Gambut, Kabupaten Banjar, Provinsi Kalimantan Selatan;
265. Bukti P-263 : Fotokopi C. HASIL-DPR / SALINAN TPS 47, Desa Gambut, Kecamatan Gambut, Kabupaten Banjar, Provinsi Kalimantan Selatan;
266. Bukti P-264 : Fotokopi C. HASIL-DPR / SALINAN TPS 48, Desa Gambut, Kecamatan Gambut, Kabupaten Banjar, Provinsi Kalimantan Selatan;
267. Bukti P-265 : Fotokopi C. HASIL-DPR / SALINAN TPS 49, Desa Gambut, Kecamatan Gambut, Kabupaten Banjar, Provinsi Kalimantan Selatan;
268. Bukti P-266 : Fotokopi C. HASIL-DPR / SALINAN TPS 50, Desa Gambut, Kecamatan Gambut, Kabupaten Banjar, Provinsi Kalimantan Selatan;
269. Bukti P-267 : Fotokopi C. HASIL-DPR / SALINAN TPS 51, Desa Gambut, Kecamatan Gambut, Kabupaten Banjar, Provinsi Kalimantan Selatan;
270. Bukti P-268 : Fotokopi C. HASIL-DPR / SALINAN TPS 52, Desa Gambut, Kecamatan Gambut, Kabupaten Banjar, Provinsi Kalimantan Selatan;
271. Bukti P-269 : Fotokopi C. HASIL-DPR / SALINAN TPS 53, Desa Gambut, Kecamatan Gambut, Kabupaten Banjar, Provinsi Kalimantan Selatan;
272. Bukti P-270 : Fotokopi C. HASIL-DPR / SALINAN TPS 54, Desa Gambut, Kecamatan Gambut, Kabupaten Banjar, Provinsi Kalimantan Selatan;
273. Bukti P-271 : Fotokopi C. HASIL-DPR / SALINAN TPS 55, Desa Gambut, Kecamatan Gambut, Kabupaten Banjar, Provinsi Kalimantan Selatan;
274. Bukti P-272 : Fotokopi C. HASIL-DPR / SALINAN TPS 1, Desa Gambut Barat, Kecamatan Gambut, Kabupaten Banjar, Provinsi Kalimantan Selatan;
275. Bukti P-273 : Fotokopi C. HASIL-DPR / SALINAN TPS 2, Desa Gambut Barat, Kecamatan Gambut, Kabupaten Banjar, Provinsi Kalimantan Selatan;
276. Bukti P-274 : Fotokopi C. HASIL-DPR / SALINAN TPS 3, Desa Gambut Barat, Kecamatan Gambut, Kabupaten Banjar, Provinsi Kalimantan Selatan;
277. Bukti P-275 : Fotokopi C. HASIL-DPR / SALINAN TPS 4, Desa Gambut Barat, Kecamatan Gambut, Kabupaten Banjar, Provinsi Kalimantan Selatan;

278. Bukti P-276 : Fotokopi C. HASIL-DPR / SALINAN TPS 5, Desa Gambut Barat, Kecamatan Gambut, Kabupaten Banjar, Provinsi Kalimantan Selatan;
279. Bukti P-277 : Fotokopi C. HASIL-DPR / SALINAN TPS 6, Desa Gambut Barat, Kecamatan Gambut, Kabupaten Banjar, Provinsi Kalimantan Selatan;
280. Bukti P-278 : Fotokopi C. HASIL-DPR / SALINAN TPS 7, Desa Gambut Barat, Kecamatan Gambut, Kabupaten Banjar, Provinsi Kalimantan Selatan;
281. Bukti P-279 : Fotokopi C. HASIL-DPR / SALINAN TPS 8, Desa Gambut Barat, Kecamatan Gambut, Kabupaten Banjar, Provinsi Kalimantan Selatan;
282. Bukti P-280 : Fotokopi C. HASIL-DPR / SALINAN TPS 9, Desa Gambut Barat, Kecamatan Gambut, Kabupaten Banjar, Provinsi Kalimantan Selatan;
283. Bukti P-281 : Fotokopi C. HASIL-DPR / SALINAN TPS 10, Desa Gambut Barat, Kecamatan Gambut, Kabupaten Banjar, Provinsi Kalimantan Selatan;
284. Bukti P-282 : Fotokopi C. HASIL-DPR / SALINAN TPS 11, Desa Gambut Barat, Kecamatan Gambut, Kabupaten Banjar, Provinsi Kalimantan Selatan;
285. Bukti P-283 : Fotokopi C. HASIL-DPR / SALINAN TPS 12, Desa Gambut Barat, Kecamatan Gambut, Kabupaten Banjar, Provinsi Kalimantan Selatan;
286. Bukti P-284 : Fotokopi C. HASIL-DPR / SALINAN TPS 13, Desa Gambut Barat, Kecamatan Gambut, Kabupaten Banjar, Provinsi Kalimantan Selatan;
287. Bukti P-285 : Fotokopi C. HASIL-DPR / SALINAN TPS 14, Desa Gambut Barat, Kecamatan Gambut, Kabupaten Banjar, Provinsi Kalimantan Selatan;
288. Bukti P-286 : Fotokopi C. HASIL-DPR / SALINAN TPS 15, Desa Gambut Barat, Kecamatan Gambut, Kabupaten Banjar, Provinsi Kalimantan Selatan;
289. Bukti P-287 : Fotokopi C. HASIL-DPR / SALINAN TPS 16, Desa Gambut Barat, Kecamatan Gambut, Kabupaten Banjar, Provinsi Kalimantan Selatan;
290. Bukti P-288 : Fotokopi C. HASIL-DPR / SALINAN TPS 1, Desa Guntung Papuyu, Kecamatan Gambut, Kabupaten Banjar, Provinsi Kalimantan Selatan;
291. Bukti P-289 : Fotokopi C. HASIL-DPR / SALINAN TPS 2, Desa Guntung Papuyu, Kecamatan Gambut, Kabupaten Banjar, Provinsi Kalimantan Selatan;
292. Bukti P-290 : Fotokopi C. HASIL-DPR / SALINAN TPS 3, Desa Guntung Papuyu, Kecamatan Gambut, Kabupaten Banjar, Provinsi Kalimantan Selatan;
293. Bukti P-291 : Fotokopi C. HASIL-DPR / SALINAN TPS 4, Desa Guntung Papuyu, Kecamatan Gambut, Kabupaten Banjar, Provinsi Kalimantan Selatan;

294. Bukti P-292 : Fotokopi C. HASIL-DPR / SALINAN TPS 5, Desa Guntung Papuyu, Kecamatan Gambut, Kabupaten Banjar, Provinsi Kalimantan Selatan;
295. Bukti P-293 : Fotokopi C. HASIL-DPR / SALINAN TPS 6, Desa Guntung Papuyu, Kecamatan Gambut, Kabupaten Banjar, Provinsi Kalimantan Selatan;
296. Bukti P-294 : Fotokopi C. HASIL-DPR / SALINAN TPS 7, Desa Guntung Papuyu, Kecamatan Gambut, Kabupaten Banjar, Provinsi Kalimantan Selatan;
297. Bukti P-295 : Fotokopi C. HASIL-DPR / SALINAN TPS 1, Desa Guntung Ujung, Kecamatan Gambut, Kabupaten Banjar, Provinsi Kalimantan Selatan;
298. Bukti P-296 : Fotokopi C. HASIL-DPR / SALINAN TPS 2, Desa Guntung Ujung, Kecamatan Gambut, Kabupaten Banjar, Provinsi Kalimantan Selatan;
299. Bukti P-297 : Fotokopi C. HASIL-DPR / SALINAN TPS 3, Desa Guntung Ujung, Kecamatan Gambut, Kabupaten Banjar, Provinsi Kalimantan Selatan;
300. Bukti P-298 : Fotokopi C. HASIL-DPR / SALINAN TPS 4, Desa Guntung Ujung, Kecamatan Gambut, Kabupaten Banjar, Provinsi Kalimantan Selatan;
301. Bukti P-299 : Fotokopi C. HASIL-DPR / SALINAN TPS 5, Desa Guntung Ujung, Kecamatan Gambut, Kabupaten Banjar, Provinsi Kalimantan Selatan;
302. Bukti P-300 : Fotokopi C. HASIL-DPR / SALINAN TPS 6, Desa Guntung Ujung, Kecamatan Gambut, Kabupaten Banjar, Provinsi Kalimantan Selatan;
303. Bukti P-301 : Fotokopi C. HASIL-DPR / SALINAN TPS 1, Desa Kayu Bawang, Kecamatan Gambut, Kabupaten Banjar, Provinsi Kalimantan Selatan;
304. Bukti P-302 : Fotokopi C. HASIL-DPR / SALINAN TPS 2, Desa Kayu Bawang, Kecamatan Gambut, Kabupaten Banjar, Provinsi Kalimantan Selatan;
305. Bukti P-303 : Fotokopi C. HASIL-DPR / SALINAN TPS 3, Desa Kayu Bawang, Kecamatan Gambut, Kabupaten Banjar, Provinsi Kalimantan Selatan;
306. Bukti P-304 : Fotokopi C. HASIL-DPR / SALINAN TPS 4, Desa Kayu Bawang, Kecamatan Gambut, Kabupaten Banjar, Provinsi Kalimantan Selatan;
307. Bukti P-305 : Fotokopi C. HASIL-DPR / SALINAN TPS 5, Desa Kayu Bawang, Kecamatan Gambut, Kabupaten Banjar, Provinsi Kalimantan Selatan;
308. Bukti P-306 : Fotokopi C. HASIL-DPR / SALINAN TPS 6, Desa Kayu Bawang, Kecamatan Gambut, Kabupaten Banjar, Provinsi Kalimantan Selatan;
309. Bukti P-307 : Fotokopi C. HASIL-DPR / SALINAN TPS 7, Desa Kayu Bawang, Kecamatan Gambut, Kabupaten Banjar, Provinsi Kalimantan Selatan;

310. Bukti P-308 : Fotokopi C. HASIL-DPR / SALINAN TPS 8, Desa Kayu Bawang, Kecamatan Gambut, Kabupaten Banjar, Provinsi Kalimantan Selatan;
311. Bukti P-309 : Fotokopi C. HASIL-DPR / SALINAN TPS 9, Desa Kayu Bawang, Kecamatan Gambut, Kabupaten Banjar, Provinsi Kalimantan Selatan;
312. Bukti P-310 : Fotokopi C. HASIL-DPR / SALINAN TPS 10, Desa Kayu Bawang, Kecamatan Gambut, Kabupaten Banjar, Provinsi Kalimantan Selatan;
313. Bukti P-311 : Fotokopi C. HASIL-DPR / SALINAN TPS 11, Desa Kayu Bawang, Kecamatan Gambut, Kabupaten Banjar, Provinsi Kalimantan Selatan;
314. Bukti P-312 : Fotokopi C. HASIL-DPR / SALINAN TPS 12, Desa Kayu Bawang, Kecamatan Gambut, Kabupaten Banjar, Provinsi Kalimantan Selatan;
315. Bukti P-313 : Fotokopi C. HASIL-DPR / SALINAN TPS 13, Desa Kayu Bawang, Kecamatan Gambut, Kabupaten Banjar, Provinsi Kalimantan Selatan;
316. Bukti P-314 : Fotokopi C. HASIL-DPR / SALINAN TPS 1, Desa Keladan Baru, Kecamatan Gambut, Kabupaten Banjar, Provinsi Kalimantan Selatan;
317. Bukti P-315 : Fotokopi C. HASIL-DPR / SALINAN TPS 2, Desa Keladan Baru, Kecamatan Gambut, Kabupaten Banjar, Provinsi Kalimantan Selatan;
318. Bukti P-316 : Fotokopi C. HASIL-DPR / SALINAN TPS 3, Desa Keladan Baru, Kecamatan Gambut, Kabupaten Banjar, Provinsi Kalimantan Selatan;
319. Bukti P-317 : Fotokopi C. HASIL-DPR / SALINAN TPS 1, Desa Makmur, Kecamatan Gambut, Kabupaten Banjar, Provinsi Kalimantan Selatan;
320. Bukti P-318 : Fotokopi C. HASIL-DPR / SALINAN TPS 2, Desa Makmur, Kecamatan Gambut, Kabupaten Banjar, Provinsi Kalimantan Selatan;
321. Bukti P-319 : Fotokopi C. HASIL-DPR / SALINAN TPS 3, Desa Makmur, Kecamatan Gambut, Kabupaten Banjar, Provinsi Kalimantan Selatan;
322. Bukti P-320 : Fotokopi C. HASIL-DPR / SALINAN TPS 4, Desa Makmur, Kecamatan Gambut, Kabupaten Banjar, Provinsi Kalimantan Selatan;
323. Bukti P-321 : Fotokopi C. HASIL-DPR / SALINAN TPS 5, Desa Makmur, Kecamatan Gambut, Kabupaten Banjar, Provinsi Kalimantan Selatan;
324. Bukti P-322 : Fotokopi C. HASIL-DPR / SALINAN TPS 6, Desa Makmur, Kecamatan Gambut, Kabupaten Banjar, Provinsi Kalimantan Selatan;
325. Bukti P-323 : Fotokopi C. HASIL-DPR / SALINAN TPS 7, Desa Makmur, Kecamatan Gambut, Kabupaten Banjar, Provinsi Kalimantan Selatan;

326. Bukti P-324 : Fotokopi C. HASIL-DPR / SALINAN TPS 8, Desa Makmur, Kecamatan Gambut, Kabupaten Banjar, Provinsi Kalimantan Selatan;
327. Bukti P-325 : Fotokopi C. HASIL-DPR / SALINAN TPS 1, Desa Malintang, Kecamatan Gambut, Kabupaten Banjar, Provinsi Kalimantan Selatan;
328. Bukti P-326 : Fotokopi C. HASIL-DPR / SALINAN TPS 2, Desa Malintang, Kecamatan Gambut, Kabupaten Banjar, Provinsi Kalimantan Selatan;
329. Bukti P-327 : Fotokopi C. HASIL-DPR / SALINAN TPS 3, Desa Malintang, Kecamatan Gambut, Kabupaten Banjar, Provinsi Kalimantan Selatan;
330. Bukti P-328 : Fotokopi C. HASIL-DPR / SALINAN TPS 4, Desa Malintang, Kecamatan Gambut, Kabupaten Banjar, Provinsi Kalimantan Selatan;
331. Bukti P-329 : Fotokopi C. HASIL-DPR / SALINAN TPS 5, Desa Malintang, Kecamatan Gambut, Kabupaten Banjar, Provinsi Kalimantan Selatan;
332. Bukti P-330 : Fotokopi C. HASIL-DPR / SALINAN TPS 6, Desa Malintang, Kecamatan Gambut, Kabupaten Banjar, Provinsi Kalimantan Selatan;
333. Bukti P-331 : Fotokopi C. HASIL-DPR / SALINAN TPS 7, Desa Malintang, Kecamatan Gambut, Kabupaten Banjar, Provinsi Kalimantan Selatan;
334. Bukti P-332 : Fotokopi C. HASIL-DPR / SALINAN TPS 8, Desa Malintang, Kecamatan Gambut, Kabupaten Banjar, Provinsi Kalimantan Selatan;
335. Bukti P-333 : Fotokopi C. HASIL-DPR / SALINAN TPS 9, Desa Malintang, Kecamatan Gambut, Kabupaten Banjar, Provinsi Kalimantan Selatan;
336. Bukti P-334 : Fotokopi C. HASIL-DPR / SALINAN TPS 10, Desa Malintang, Kecamatan Gambut, Kabupaten Banjar, Provinsi Kalimantan Selatan;
337. Bukti P-335 : Fotokopi C. HASIL-DPR / SALINAN TPS 1, Desa Malintang Baru, Kecamatan Gambut, Kabupaten Banjar, Provinsi Kalimantan Selatan;
338. Bukti P-336 : Fotokopi C. HASIL-DPR / SALINAN TPS 2, Desa Malintang Baru, Kecamatan Gambut, Kabupaten Banjar, Provinsi Kalimantan Selatan;
339. Bukti P-337 : Fotokopi C. HASIL-DPR / SALINAN TPS 3, Desa Malintang Baru, Kecamatan Gambut, Kabupaten Banjar, Provinsi Kalimantan Selatan;
340. Bukti P-338 : Fotokopi C. HASIL-DPR / SALINAN TPS 4, Desa Malintang Baru, Kecamatan Gambut, Kabupaten Banjar, Provinsi Kalimantan Selatan;
341. Bukti P-339 : Fotokopi C. HASIL-DPR / SALINAN TPS 1, Desa Sungai Kupang, Kecamatan Gambut, Kabupaten Banjar, Provinsi Kalimantan Selatan;

342. Bukti P-340 : Fotokopi C. HASIL-DPR / SALINAN TPS 2, Desa Sungai Kupang, Kecamatan Gambut, Kabupaten Banjar, Provinsi Kalimantan Selatan;
343. Bukti P-341 : Fotokopi C. HASIL-DPR / SALINAN TPS 3, Desa Sungai Kupang, Kecamatan Gambut, Kabupaten Banjar, Provinsi Kalimantan Selatan;
344. Bukti P-342 : Fotokopi C. HASIL-DPR / SALINAN TPS 4, Desa Sungai Kupang, Kecamatan Gambut, Kabupaten Banjar, Provinsi Kalimantan Selatan;
345. Bukti P-343 : Fotokopi C. HASIL-DPR / SALINAN TPS 1, Desa Tambak Sirang Baru, Kecamatan Gambut, Kabupaten Banjar, Provinsi Kalimantan Selatan;
346. Bukti P-344 : Fotokopi C. HASIL-DPR / SALINAN TPS 2, Desa Tambak Sirang Baru, Kecamatan Gambut, Kabupaten Banjar, Provinsi Kalimantan Selatan;
347. Bukti P-345 : Fotokopi C. HASIL-DPR / SALINAN TPS 3, Desa Tambak Sirang Baru, Kecamatan Gambut, Kabupaten Banjar, Provinsi Kalimantan Selatan;
348. Bukti P-346 : Fotokopi C. HASIL-DPR / SALINAN TPS 4, Desa Tambak Sirang Baru, Kecamatan Gambut, Kabupaten Banjar, Provinsi Kalimantan Selatan;
349. Bukti P-347 : Fotokopi C. HASIL-DPR / SALINAN TPS 5, Desa Tambak Sirang Baru, Kecamatan Gambut, Kabupaten Banjar, Provinsi Kalimantan Selatan;
350. Bukti P-348 : Fotokopi C. HASIL-DPR / SALINAN TPS 1, Desa Tambak Sirang Darat, Kecamatan Gambut, Kabupaten Banjar, Provinsi Kalimantan Selatan;
351. Bukti P-349 : Fotokopi C. HASIL-DPR / SALINAN TPS 2, Desa Tambak Sirang Darat, Kecamatan Gambut, Kabupaten Banjar, Provinsi Kalimantan Selatan;
352. Bukti P-350 : Fotokopi C. HASIL-DPR / SALINAN TPS 3, Desa Tambak Sirang Darat, Kecamatan Gambut, Kabupaten Banjar, Provinsi Kalimantan Selatan;
353. Bukti P-351 : Fotokopi C. HASIL-DPR / SALINAN TPS 4, Desa Tambak Sirang Darat, Kecamatan Gambut, Kabupaten Banjar, Provinsi Kalimantan Selatan;
354. Bukti P-352 : Fotokopi C. HASIL-DPR / SALINAN TPS 5, Desa Tambak Sirang Darat, Kecamatan Gambut, Kabupaten Banjar, Provinsi Kalimantan Selatan;
355. Bukti P-353 : Fotokopi C. HASIL-DPR / SALINAN TPS 6, Desa Tambak Sirang Darat, Kecamatan Gambut, Kabupaten Banjar, Provinsi Kalimantan Selatan;
356. Bukti P-354 : Fotokopi C. HASIL-DPR / SALINAN TPS 1, Desa Tambak Sirang Laut, Kecamatan Gambut, Kabupaten Banjar, Provinsi Kalimantan Selatan;
357. Bukti P-355 : Fotokopi C. HASIL-DPR / SALINAN TPS 2, Desa Tambak Sirang Laut, Kecamatan Gambut, Kabupaten Banjar, Provinsi Kalimantan Selatan;

358. Bukti P-356 : Fotokopi C. HASIL-DPR / SALINAN TPS 3, Desa Tambak Sirang Laut, Kecamatan Gambut, Kabupaten Banjar, Provinsi Kalimantan Selatan;
359. Bukti P-357 : Fotokopi C. HASIL-DPR / SALINAN TPS 4, Desa Tambak Sirang Laut, Kecamatan Gambut, Kabupaten Banjar, Provinsi Kalimantan Selatan;
360. Bukti P-358 : Fotokopi D. HASIL KECAMATAN-DPR, Kecamatan Mataraman, Kabupaten Banjar, Provinsi Kalimantan Selatan, Daerah Pemilihan Kalimantan Selatan I DAN LAMPIRAN D. HASIL KECAMATAN-DPR, Kecamatan Mataraman, Kabupaten Banjar, Provinsi Kalimantan Selatan, Daerah Pemilihan Kalimantan Selatan I;
361. Bukti P-359 : Fotokopi C. HASIL-DPR / SALINAN TPS 1, Desa Baru, Kecamatan Mataraman, Kabupaten Banjar, Provinsi Kalimantan Selatan;
362. Bukti P-360 : Fotokopi C. HASIL-DPR / SALINAN TPS 2, Desa Baru, Kecamatan Mataraman, Kabupaten Banjar, Provinsi Kalimantan Selatan;
363. Bukti P-361 : Fotokopi C. HASIL-DPR / SALINAN TPS 3, Desa Baru, Kecamatan Mataraman, Kabupaten Banjar, Provinsi Kalimantan Selatan;
364. Bukti P-362 : Fotokopi C. HASIL-DPR / SALINAN TPS 4, Desa Baru, Kecamatan Mataraman, Kabupaten Banjar, Provinsi Kalimantan Selatan;
365. Bukti P-363 : Fotokopi C. HASIL-DPR / SALINAN TPS 5, Desa Baru, Kecamatan Mataraman, Kabupaten Banjar, Provinsi Kalimantan Selatan;
366. Bukti P-364 : Fotokopi C. HASIL-DPR / SALINAN TPS 6, Desa Baru, Kecamatan Mataraman, Kabupaten Banjar, Provinsi Kalimantan Selatan;
367. Bukti P-365 : Fotokopi C. HASIL-DPR / SALINAN TPS 7, Desa Baru, Kecamatan Mataraman, Kabupaten Banjar, Provinsi Kalimantan Selatan;
368. Bukti P-366 : Fotokopi C. HASIL-DPR / SALINAN TPS 1, Desa Bawah Pasar, Kecamatan Mataraman, Kabupaten Banjar, Provinsi Kalimantan Selatan;
369. Bukti P-367 : Fotokopi C. HASIL-DPR / SALINAN TPS 2, Desa Bawah Pasar, Kecamatan Mataraman, Kabupaten Banjar, Provinsi Kalimantan Selatan;
370. Bukti P-368 : Fotokopi C. HASIL-DPR / SALINAN TPS 3, Desa Bawah Pasar, Kecamatan Mataraman, Kabupaten Banjar, Provinsi Kalimantan Selatan;
371. Bukti P-369 : Fotokopi C. HASIL-DPR / SALINAN TPS 4, Desa Bawah Pasar, Kecamatan Mataraman, Kabupaten Banjar, Provinsi Kalimantan Selatan;
372. Bukti P-370 : Fotokopi C. HASIL-DPR / SALINAN TPS 5, Desa Bawah Pasar, Kecamatan Mataraman, Kabupaten Banjar, Provinsi Kalimantan Selatan;

373. Bukti P-371 : Fotokopi C. HASIL-DPR / SALINAN TPS 6, Desa Bawahan Pasar, Kecamatan Mataraman, Kabupaten Banjar, Provinsi Kalimantan Selatan;
374. Bukti P-372 : Fotokopi C. HASIL-DPR / SALINAN TPS 7, Desa Bawahan Pasar, Kecamatan Mataraman, Kabupaten Banjar, Provinsi Kalimantan Selatan;
375. Bukti P-373 : Fotokopi C. HASIL-DPR / SALINAN TPS 8, Desa Bawahan Pasar, Kecamatan Mataraman, Kabupaten Banjar, Provinsi Kalimantan Selatan;
376. Bukti P-374 : Fotokopi C. HASIL-DPR / SALINAN TPS 9, Desa Bawahan Pasar, Kecamatan Mataraman, Kabupaten Banjar, Provinsi Kalimantan Selatan;
377. Bukti P-375 : Fotokopi C. HASIL-DPR / SALINAN TPS 1, Desa Bawahan Seberang, Kecamatan Mataraman, Kabupaten Banjar, Provinsi Kalimantan Selatan;
378. Bukti P-376 : Fotokopi C. HASIL-DPR / SALINAN TPS 2, Desa Bawahan Seberang, Kecamatan Mataraman, Kabupaten Banjar, Provinsi Kalimantan Selatan;
379. Bukti P-377 : Fotokopi C. HASIL-DPR / SALINAN TPS 1, Desa Bawahan Selan, Kecamatan Mataraman, Kabupaten Banjar, Provinsi Kalimantan Selatan;
380. Bukti P-378 : Fotokopi C. HASIL-DPR / SALINAN TPS 2, Desa Bawahan Selan, Kecamatan Mataraman, Kabupaten Banjar, Provinsi Kalimantan Selatan;
381. Bukti P-379 : Fotokopi C. HASIL-DPR / SALINAN TPS 3, Desa Bawahan Selan, Kecamatan Mataraman, Kabupaten Banjar, Provinsi Kalimantan Selatan;
382. Bukti P-380 : Fotokopi C. HASIL-DPR / SALINAN TPS 4, Desa Bawahan Selan, Kecamatan Mataraman, Kabupaten Banjar, Provinsi Kalimantan Selatan;
383. Bukti P-381 : Fotokopi C. HASIL-DPR / SALINAN TPS 5, Desa Bawahan Selan, Kecamatan Mataraman, Kabupaten Banjar, Provinsi Kalimantan Selatan;
384. Bukti P-382 : Fotokopi C. HASIL-DPR / SALINAN TPS 6, Desa Bawahan Selan, Kecamatan Mataraman, Kabupaten Banjar, Provinsi Kalimantan Selatan;
385. Bukti P-383 : Fotokopi C. HASIL-DPR / SALINAN TPS 7, Desa Bawahan Selan, Kecamatan Mataraman, Kabupaten Banjar, Provinsi Kalimantan Selatan;
386. Bukti P-384 : Fotokopi C. HASIL-DPR / SALINAN TPS 8, Desa Bawahan Selan, Kecamatan Mataraman, Kabupaten Banjar, Provinsi Kalimantan Selatan;
387. Bukti P-385 : Fotokopi C. HASIL-DPR / SALINAN TPS 9, Desa Bawahan Selan, Kecamatan Mataraman, Kabupaten Banjar, Provinsi Kalimantan Selatan;
388. Bukti P-386 : Fotokopi C. HASIL-DPR / SALINAN TPS 10, Desa Bawahan Selan, Kecamatan Mataraman, Kabupaten Banjar, Provinsi Kalimantan Selatan;

389. Bukti P-387 : Fotokopi C. HASIL-DPR / SALINAN TPS 11, Desa Bawahan Selan, Kecamatan Mataraman, Kabupaten Banjar, Provinsi Kalimantan Selatan;
390. Bukti P-388 : Fotokopi C. HASIL-DPR / SALINAN TPS 12, Desa Bawahan Selan, Kecamatan Mataraman, Kabupaten Banjar, Provinsi Kalimantan Selatan;
391. Bukti P-389 : Fotokopi C. HASIL-DPR / SALINAN TPS 13, Desa Bawahan Selan, Kecamatan Mataraman, Kabupaten Banjar, Provinsi Kalimantan Selatan;
392. Bukti P-390 : Fotokopi C. HASIL-DPR / SALINAN TPS 14, Desa Bawahan Selan, Kecamatan Mataraman, Kabupaten Banjar, Provinsi Kalimantan Selatan;
393. Bukti P-391 : Fotokopi C. HASIL-DPR / SALINAN TPS 1, Desa Gunung Ulin, Kecamatan Mataraman, Kabupaten Banjar, Provinsi Kalimantan Selatan;
394. Bukti P-392 : Fotokopi C. HASIL-DPR / SALINAN TPS 2, Desa Gunung Ulin, Kecamatan Mataraman, Kabupaten Banjar, Provinsi Kalimantan Selatan;
395. Bukti P-393 : Fotokopi C. HASIL-DPR / SALINAN TPS 3, Desa Gunung Ulin, Kecamatan Mataraman, Kabupaten Banjar, Provinsi Kalimantan Selatan;
396. Bukti P-394 : Fotokopi C. HASIL-DPR / SALINAN TPS 4, Desa Gunung Ulin, Kecamatan Mataraman, Kabupaten Banjar, Provinsi Kalimantan Selatan;
397. Bukti P-395 : Fotokopi C. HASIL-DPR / SALINAN TPS 5, Desa Gunung Ulin, Kecamatan Mataraman, Kabupaten Banjar, Provinsi Kalimantan Selatan;
398. Bukti P-396 : Fotokopi C. HASIL-DPR / SALINAN TPS 1, Desa Loktamu, Kecamatan Mataraman, Kabupaten Banjar, Provinsi Kalimantan Selatan;
399. Bukti P-397 : Fotokopi C. HASIL-DPR / SALINAN TPS 2, Desa Loktamu, Kecamatan Mataraman, Kabupaten Banjar, Provinsi Kalimantan Selatan;
400. Bukti P-398 : Fotokopi C. HASIL-DPR / SALINAN TPS 3, Desa Loktamu, Kecamatan Mataraman, Kabupaten Banjar, Provinsi Kalimantan Selatan;
401. Bukti P-399 : Fotokopi C. HASIL-DPR / SALINAN TPS 4, Desa Loktamu, Kecamatan Mataraman, Kabupaten Banjar, Provinsi Kalimantan Selatan;
402. Bukti P-400 : Fotokopi C. HASIL-DPR / SALINAN TPS 5, Desa Loktamu, Kecamatan Mataraman, Kabupaten Banjar, Provinsi Kalimantan Selatan;
403. Bukti P-401 : Fotokopi C. HASIL-DPR / SALINAN TPS 1, Desa Mangka Lawat, Kecamatan Mataraman, Kabupaten Banjar, Provinsi Kalimantan Selatan;
404. Bukti P-402 : Fotokopi C. HASIL-DPR / SALINAN TPS 2, Desa Mangka Lawat, Kecamatan Mataraman, Kabupaten Banjar, Provinsi Kalimantan Selatan;

405. Bukti P-403 : Fotokopi C. HASIL-DPR / SALINAN TPS 1, Desa Mataraman, Kecamatan Mataraman, Kabupaten Banjar, Provinsi Kalimantan Selatan;
406. Bukti P-404 : Fotokopi C. HASIL-DPR / SALINAN TPS 2, Desa Mataraman, Kecamatan Mataraman, Kabupaten Banjar, Provinsi Kalimantan Selatan;
407. Bukti P-405 : Fotokopi C. HASIL-DPR / SALINAN TPS 3, Desa Mataraman, Kecamatan Mataraman, Kabupaten Banjar, Provinsi Kalimantan Selatan;
408. Bukti P-406 : Fotokopi C. HASIL-DPR / SALINAN TPS 4, Desa Mataraman, Kecamatan Mataraman, Kabupaten Banjar, Provinsi Kalimantan Selatan;
409. Bukti P-407 : Fotokopi C. HASIL-DPR / SALINAN TPS 5, Desa Mataraman, Kecamatan Mataraman, Kabupaten Banjar, Provinsi Kalimantan Selatan;
410. Bukti P-408 : Fotokopi C. HASIL-DPR / SALINAN TPS 1, Desa Pasiraman, Kecamatan Mataraman, Kabupaten Banjar, Provinsi Kalimantan Selatan;
411. Bukti P-409 : Fotokopi C. HASIL-DPR / SALINAN TPS 2, Desa Pasiraman, Kecamatan Mataraman, Kabupaten Banjar, Provinsi Kalimantan Selatan;
412. Bukti P-410 : Fotokopi C. HASIL-DPR / SALINAN TPS 3, Desa Pasiraman, Kecamatan Mataraman, Kabupaten Banjar, Provinsi Kalimantan Selatan;
413. Bukti P-411 : Fotokopi C. HASIL-DPR / SALINAN TPS 1, Desa Pematang Danau, Kecamatan Mataraman, Kabupaten Banjar, Provinsi Kalimantan Selatan;
414. Bukti P-412 : Fotokopi C. HASIL-DPR / SALINAN TPS 2, Desa Pematang Danau, Kecamatan Mataraman, Kabupaten Banjar, Provinsi Kalimantan Selatan;
415. Bukti P-413 : Fotokopi C. HASIL-DPR / SALINAN TPS 3, Desa Pematang Danau, Kecamatan Mataraman, Kabupaten Banjar, Provinsi Kalimantan Selatan;
416. Bukti P-414 : Fotokopi C. HASIL-DPR / SALINAN TPS 4, Desa Pematang Danau, Kecamatan Mataraman, Kabupaten Banjar, Provinsi Kalimantan Selatan;
417. Bukti P-415 : Fotokopi C. HASIL-DPR / SALINAN TPS 5, Desa Pematang Danau, Kecamatan Mataraman, Kabupaten Banjar, Provinsi Kalimantan Selatan;
418. Bukti P-416 : Fotokopi C. HASIL-DPR / SALINAN TPS 6, Desa Pematang Danau, Kecamatan Mataraman, Kabupaten Banjar, Provinsi Kalimantan Selatan;
419. Bukti P-417 : Fotokopi C. HASIL-DPR / SALINAN TPS 7, Desa Pematang Danau, Kecamatan Mataraman, Kabupaten Banjar, Provinsi Kalimantan Selatan;
420. Bukti P-418 : Fotokopi C. HASIL-DPR / SALINAN TPS 8, Desa Pematang Danau, Kecamatan Mataraman, Kabupaten Banjar, Provinsi Kalimantan Selatan;

421. Bukti P-419 : Fotokopi C. HASIL-DPR / SALINAN TPS 9, Desa Pematang Danau, Kecamatan Mataraman, Kabupaten Banjar, Provinsi Kalimantan Selatan;
422. Bukti P-420 : Fotokopi C. HASIL-DPR / SALINAN TPS 10, Desa Pematang Danau, Kecamatan Mataraman, Kabupaten Banjar, Provinsi Kalimantan Selatan;
423. Bukti P-421 : Fotokopi C. HASIL-DPR / SALINAN TPS 11, Desa Pematang Danau, Kecamatan Mataraman, Kabupaten Banjar, Provinsi Kalimantan Selatan;
424. Bukti P-422 : Fotokopi C. HASIL-DPR / SALINAN TPS 1, Desa Sungai Jati, Kecamatan Matraman, Kabupaten Banjar, Provinsi Kalimantan Selatan;
425. Bukti P-423 : Fotokopi C. HASIL-DPR / SALINAN TPS 2, Desa Sungai Jati, Kecamatan Matraman, Kabupaten Banjar, Provinsi Kalimantan Selatan;
426. Bukti P-424 : Fotokopi C. HASIL-DPR / SALINAN TPS 3, Desa Sungai Jati, Kecamatan Matraman, Kabupaten Banjar, Provinsi Kalimantan Selatan;
427. Bukti P-425 : Fotokopi C. HASIL-DPR / SALINAN TPS 4, Desa Sungai Jati, Kecamatan Matraman, Kabupaten Banjar, Provinsi Kalimantan Selatan;
428. Bukti P-426 : Fotokopi C. HASIL-DPR / SALINAN TPS 5, Desa Sungai Jati, Kecamatan Matraman, Kabupaten Banjar, Provinsi Kalimantan Selatan;
429. Bukti P-427 : Fotokopi C. HASIL-DPR / SALINAN TPS 6, Desa Sungai Jati, Kecamatan Matraman, Kabupaten Banjar, Provinsi Kalimantan Selatan;
430. Bukti P-428 : Fotokopi C. HASIL-DPR / SALINAN TPS 7, Desa Sungai Jati, Kecamatan Matraman, Kabupaten Banjar, Provinsi Kalimantan Selatan;
431. Bukti P-429 : Fotokopi C. HASIL-DPR / SALINAN TPS 1, Desa Simpang Tiga, Kecamatan Matraman, Kabupaten Banjar, Provinsi Kalimantan Selatan;
432. Bukti P-430 : Fotokopi C. HASIL-DPR / SALINAN TPS 2, Desa Simpang Tiga, Kecamatan Matraman, Kabupaten Banjar, Provinsi Kalimantan Selatan;
433. Bukti P-431 : Fotokopi C. HASIL-DPR / SALINAN TPS 3, Desa Simpang Tiga, Kecamatan Matraman, Kabupaten Banjar, Provinsi Kalimantan Selatan;
434. Bukti P-432 : Fotokopi C. HASIL-DPR / SALINAN TPS 4, Desa Simpang Tiga, Kecamatan Matraman, Kabupaten Banjar, Provinsi Kalimantan Selatan;
435. Bukti P-433 : Fotokopi C. HASIL-DPR / SALINAN TPS 5, Desa Simpang Tiga, Kecamatan Matraman, Kabupaten Banjar, Provinsi Kalimantan Selatan;
436. Bukti P-434 : Fotokopi C. HASIL-DPR / SALINAN TPS 6, Desa Simpang Tiga, Kecamatan Matraman, Kabupaten Banjar, Provinsi Kalimantan Selatan;

437. Bukti P-435 : Fotokopi C. HASIL-DPR / SALINAN TPS 7, Desa Simpang Tiga, Kecamatan Matraman, Kabupaten Banjar, Provinsi Kalimantan Selatan;
438. Bukti P-436 : Fotokopi C. HASIL-DPR / SALINAN TPS 8, Desa Simpang Tiga, Kecamatan Matraman, Kabupaten Banjar, Provinsi Kalimantan Selatan;
439. Bukti P-437 : Fotokopi C. HASIL-DPR / SALINAN TPS 1, Desa Surian, Kecamatan Mataraman, Kabupaten Banjar, Provinsi Kalimantan Selatan;
440. Bukti P-438 : Fotokopi C. HASIL-DPR / SALINAN TPS 2, Desa Surian, Kecamatan Mataraman, Kabupaten Banjar, Provinsi Kalimantan Selatan;
441. Bukti P-439 : Fotokopi C. HASIL-DPR / SALINAN TPS 1, Desa Takuti, Kecamatan Mataraman, Kabupaten Banjar, Provinsi Kalimantan Selatan;
442. Bukti P-440 : Fotokopi C. HASIL-DPR / SALINAN TPS 2, Desa Takuti, Kecamatan Mataraman, Kabupaten Banjar, Provinsi Kalimantan Selatan;
443. Bukti P-441 : Fotokopi C. HASIL-DPR / SALINAN TPS 3, Desa Takuti, Kecamatan Mataraman, Kabupaten Banjar, Provinsi Kalimantan Selatan;
444. Bukti P-442 : Fotokopi C. HASIL-DPR / SALINAN TPS 4, Desa Takuti, Kecamatan Mataraman, Kabupaten Banjar, Provinsi Kalimantan Selatan;
445. Bukti P-443 : Fotokopi C. HASIL-DPR / SALINAN TPS 5, Desa Takuti, Kecamatan Mataraman, Kabupaten Banjar, Provinsi Kalimantan Selatan;
446. Bukti P-444 : Fotokopi C. HASIL-DPR / SALINAN TPS 6, Desa Takuti, Kecamatan Mataraman, Kabupaten Banjar, Provinsi Kalimantan Selatan;
447. Bukti P-445 : Fotokopi C. HASIL-DPR / SALINAN TPS 7, Desa Takuti, Kecamatan Mataraman, Kabupaten Banjar, Provinsi Kalimantan Selatan;
448. Bukti P-446 : Fotokopi C. HASIL-DPR / SALINAN TPS 8, Desa Takuti, Kecamatan Mataraman, Kabupaten Banjar, Provinsi Kalimantan Selatan;
449. Bukti P-447 : Fotokopi C. HASIL-DPR / SALINAN TPS 1, Desa Tanah Abang, Kecamatan Mataraman, Kabupaten Banjar, Provinsi Kalimantan Selatan;
450. Bukti P-448 : Fotokopi C. HASIL-DPR / SALINAN TPS 2, Desa Tanah Abang, Kecamatan Mataraman, Kabupaten Banjar, Provinsi Kalimantan Selatan;
451. Bukti P-449 : Fotokopi C. HASIL-DPR / SALINAN TPS 3, Desa Tanah Abang, Kecamatan Mataraman, Kabupaten Banjar, Provinsi Kalimantan Selatan;
452. Bukti P-450 : Fotokopi C. HASIL-DPR / SALINAN TPS 4, Desa Tanah Abang, Kecamatan Mataraman, Kabupaten Banjar, Provinsi Kalimantan Selatan;
453. Bukti P-451 : Fotokopi D. HASIL KECAMATAN-DPR, Kecamatan Astambul, Kabupaten Banjar, Provinsi Kalimantan

- Selatan, Daerah Pemilihan Kalimantan Selatan I DAN LAMPIRAN D. HASIL KECAMATAN-DPR, Kecamatan Astambul, Kabupaten Banjar, Provinsi Kalimantan Selatan, Daerah Pemilihan Kalimantan Selatan I;
454. Bukti P-452 : Fotokopi D HASIL-DPR TPS 1, Desa Astambul Kota, Kecamatan Astambul, Kabupaten Banjar, Provinsi Kalimantan Selatan;
455. Bukti P-453 : Fotokopi C. HASIL-DPR / SALINAN TPS 2, Desa Astambul Kota, Kecamatan Astambul, Kabupaten Banjar, Provinsi Kalimantan Selatan;
456. Bukti P-454 : Fotokopi C. HASIL-DPR / SALINAN TPS 3, Desa Astambul Kota, Kecamatan Astambul, Kabupaten Banjar, Provinsi Kalimantan Selatan;
457. Bukti P-455 : Fotokopi C. HASIL-DPR / SALINAN TPS 4, Desa Astambul Kota, Kecamatan Astambul, Kabupaten Banjar, Provinsi Kalimantan Selatan;
458. Bukti P-456 : Fotokopi C. HASIL-DPR / SALINAN TPS 5, Desa Astambul Kota, Kecamatan Astambul, Kabupaten Banjar, Provinsi Kalimantan Selatan;
459. Bukti P-457 : Fotokopi C. HASIL-DPR / SALINAN TPS 6, Desa Astambul Kota, Kecamatan Astambul, Kabupaten Banjar, Provinsi Kalimantan Selatan;
460. Bukti P-458 : Fotokopi C. HASIL-DPR / SALINAN TPS 1, Desa Astambul Seberang, Kecamatan Astambul, Kabupaten Banjar, Provinsi Kalimantan Selatan;
461. Bukti P-459 : Fotokopi C. HASIL-DPR / SALINAN TPS 2, Desa Astambul Seberang, Kecamatan Astambul, Kabupaten Banjar, Provinsi Kalimantan Selatan;
462. Bukti P-460 : Fotokopi C. HASIL-DPR / SALINAN TPS 3, Desa Astambul Seberang, Kecamatan Astambul, Kabupaten Banjar, Provinsi Kalimantan Selatan;
463. Bukti P-461 : Fotokopi C. HASIL-DPR / SALINAN TPS 4, Desa Astambul Seberang, Kecamatan Astambul, Kabupaten Banjar, Provinsi Kalimantan Selatan;
464. Bukti P-462 : Fotokopi C. HASIL-DPR / SALINAN TPS 1, Desa Banua Anyar Sungai Tuan, Kecamatan Astambul, Kabupaten Banjar, Provinsi Kalimantan Selatan;
465. Bukti P-463 : Fotokopi C. HASIL-DPR / SALINAN TPS 2, Desa Banua Anyar Sungai Tuan, Kecamatan Astambul, Kabupaten Banjar, Provinsi Kalimantan Selatan;
466. Bukti P-464 : Fotokopi C. HASIL-DPR / SALINAN TPS 3, Desa Banua Anyar Sungai Tuan, Kecamatan Astambul, Kabupaten Banjar, Provinsi Kalimantan Selatan;
467. Bukti P-465 : Fotokopi C. HASIL-DPR / SALINAN TPS 4, Desa Banua Anyar Sungai Tuan, Kecamatan Astambul, Kabupaten Banjar, Provinsi Kalimantan Selatan;
468. Bukti P-466 : Fotokopi C. HASIL-DPR / SALINAN TPS 1, Desa Banua Anyar Danau Salak, Kecamatan Astambul, Kabupaten Banjar, Provinsi Kalimantan Selatan;

469. Bukti P-467 : Fotokopi C. HASIL-DPR / SALINAN TPS 2, Desa Banua Anyar Danau Salak, Kecamatan Astambul, Kabupaten Banjar, Provinsi Kalimantan Selatan;
470. Bukti P-468 : Fotokopi C. HASIL-DPR / SALINAN TPS 3, Desa Banua Anyar Danau Salak, Kecamatan Astambul, Kabupaten Banjar, Provinsi Kalimantan Selatan;
471. Bukti P-469 : Fotokopi C. HASIL-DPR / SALINAN TPS 4, Desa Banua Anyar Danau Salak, Kecamatan Astambul, Kabupaten Banjar, Provinsi Kalimantan Selatan;
472. Bukti P-470 : Fotokopi C. HASIL-DPR / SALINAN TPS 5, Desa Banua Anyar Danau Salak, Kecamatan Astambul, Kabupaten Banjar, Provinsi Kalimantan Selatan;
473. Bukti P-471 : Fotokopi C. HASIL-DPR / SALINAN TPS 6, Desa Banua Anyar Danau Salak, Kecamatan Astambul, Kabupaten Banjar, Provinsi Kalimantan Selatan;
474. Bukti P-472 : Fotokopi C. HASIL-DPR / SALINAN TPS 1, Desa Danau Salak, Kecamatan Astambul, Kabupaten Banjar, Provinsi Kalimantan Selatan;
475. Bukti P-473 : Fotokopi C. HASIL-DPR / SALINAN TPS 2, Desa Danau Salak, Kecamatan Astambul, Kabupaten Banjar, Provinsi Kalimantan Selatan;
476. Bukti P-474 : Fotokopi C. HASIL-DPR / SALINAN TPS 3, Desa Danau Salak, Kecamatan Astambul, Kabupaten Banjar, Provinsi Kalimantan Selatan;
477. Bukti P-475 : Fotokopi C. HASIL-DPR / SALINAN TPS 4, Desa Danau Salak, Kecamatan Astambul, Kabupaten Banjar, Provinsi Kalimantan Selatan;
478. Bukti P-476 : Fotokopi C. HASIL-DPR / SALINAN TPS 5, Desa Danau Salak, Kecamatan Astambul, Kabupaten Banjar, Provinsi Kalimantan Selatan;
479. Bukti P-477 : Fotokopi C. HASIL-DPR / SALINAN TPS 6, Desa Danau Salak, Kecamatan Astambul, Kabupaten Banjar, Provinsi Kalimantan Selatan;
480. Bukti P-478 : Fotokopi C. HASIL-DPR / SALINAN TPS 7, Desa Danau Salak, Kecamatan Astambul, Kabupaten Banjar, Provinsi Kalimantan Selatan;
481. Bukti P-479 : Fotokopi C. HASIL-DPR / SALINAN TPS 8, Desa Danau Salak, Kecamatan Astambul, Kabupaten Banjar, Provinsi Kalimantan Selatan;
482. Bukti P-480 : Fotokopi C. HASIL-DPR / SALINAN TPS 9, Desa Danau Salak, Kecamatan Astambul, Kabupaten Banjar, Provinsi Kalimantan Selatan;
483. Bukti P-481 : Fotokopi C. HASIL-DPR / SALINAN TPS 10, Desa Danau Salak, Kecamatan Astambul, Kabupaten Banjar, Provinsi Kalimantan Selatan;
484. Bukti P-482 : Fotokopi C. HASIL-DPR / SALINAN TPS 11, Desa Danau Salak, Kecamatan Astambul, Kabupaten Banjar, Provinsi Kalimantan Selatan;

485. Bukti P-483 : Fotokopi C. HASIL-DPR / SALINAN TPS 1, Desa Jatibaru, Kecamatan Astambul, Kabupaten Banjar, Provinsi Kalimantan Selatan;
486. Bukti P-484 : Fotokopi C. HASIL-DPR / SALINAN TPS 2, Desa Jatibaru, Kecamatan Astambul, Kabupaten Banjar, Provinsi Kalimantan Selatan;
487. Bukti P-485 : Fotokopi C. HASIL-DPR / SALINAN TPS 3, Desa Jatibaru, Kecamatan Astambul, Kabupaten Banjar, Provinsi Kalimantan Selatan;
488. Bukti P-486 : Fotokopi C. HASIL-DPR / SALINAN TPS 4, Desa Jatibaru, Kecamatan Astambul, Kabupaten Banjar, Provinsi Kalimantan Selatan;
489. Bukti P-487 : Fotokopi C. HASIL-DPR / SALINAN TPS 5, Desa Jatibaru, Kecamatan Astambul, Kabupaten Banjar, Provinsi Kalimantan Selatan;
490. Bukti P-488 : Fotokopi C. HASIL-DPR / SALINAN TPS 6, Desa Jatibaru, Kecamatan Astambul, Kabupaten Banjar, Provinsi Kalimantan Selatan;
491. Bukti P-489 : Fotokopi C. HASIL-DPR / SALINAN TPS 1, Desa Kalampayan Tengah, Kecamatan Astambul, Kabupaten Banjar, Provinsi Kalimantan Selatan;
492. Bukti P-490 : Fotokopi C. HASIL-DPR / SALINAN TPS 2, Desa Kalampayan Tengah, Kecamatan Astambul, Kabupaten Banjar, Provinsi Kalimantan Selatan;
493. Bukti P-491 : Fotokopi C. HASIL-DPR / SALINAN TPS 3, Desa Kalampayan Tengah, Kecamatan Astambul, Kabupaten Banjar, Provinsi Kalimantan Selatan;
494. Bukti P-492 : Fotokopi C. HASIL-DPR / SALINAN TPS 4, Desa Kalampayan Tengah, Kecamatan Astambul, Kabupaten Banjar, Provinsi Kalimantan Selatan;
495. Bukti P-493 : Fotokopi C. HASIL-DPR / SALINAN TPS 5, Desa Kalampayan Tengah, Kecamatan Astambul, Kabupaten Banjar, Provinsi Kalimantan Selatan;
496. Bukti P-494 : Fotokopi C. HASIL-DPR / SALINAN TPS 1, Desa Kelampaian Ulu, Kecamatan Astambul, Kabupaten Banjar, Provinsi Kalimantan Selatan;
497. Bukti P-495 : Fotokopi C. HASIL-DPR / SALINAN TPS 2, Desa Kelampaian Ulu, Kecamatan Astambul, Kabupaten Banjar, Provinsi Kalimantan Selatan;
498. Bukti P-496 : Fotokopi C. HASIL-DPR / SALINAN TPS 3, Desa Kelampaian Ulu, Kecamatan Astambul, Kabupaten Banjar, Provinsi Kalimantan Selatan;
499. Bukti P-497 : Fotokopi C. HASIL-DPR / SALINAN TPS 4, Desa Kelampaian Ulu, Kecamatan Astambul, Kabupaten Banjar, Provinsi Kalimantan Selatan;
500. Bukti P-498 : Fotokopi C. HASIL-DPR / SALINAN TPS 1, Desa Kaliukan, Kecamatan Astambul, Kabupaten Banjar, Provinsi Kalimantan Selatan;

501. Bukti P-499 : Fotokopi C. HASIL-DPR / SALINAN TPS 2, Desa Kaliukan, Kecamatan Astambul, Kabupaten Banjar, Provinsi Kalimantan Selatan;
502. Bukti P-500 : Fotokopi C. HASIL-DPR / SALINAN TPS 3, Desa Kaliukan, Kecamatan Astambul, Kabupaten Banjar, Provinsi Kalimantan Selatan;
503. Bukti P-501 : Fotokopi C. HASIL-DPR / SALINAN TPS 4, Desa Kaliukan, Kecamatan Astambul, Kabupaten Banjar, Provinsi Kalimantan Selatan;
504. Bukti P-502 : Fotokopi C. HASIL-DPR / SALINAN TPS 5, Desa Kaliukan, Kecamatan Astambul, Kabupaten Banjar, Provinsi Kalimantan Selatan;
505. Bukti P-503 : Fotokopi C. HASIL-DPR / SALINAN TPS 6, Desa Kaliukan, Kecamatan Astambul, Kabupaten Banjar, Provinsi Kalimantan Selatan;
506. Bukti P-504 : Fotokopi C. HASIL-DPR / SALINAN TPS 7, Desa Kaliukan, Kecamatan Astambul, Kabupaten Banjar, Provinsi Kalimantan Selatan;
507. Bukti P-505 : Fotokopi C. HASIL-DPR / SALINAN TPS 1, Desa Kalampaian Ilir, Kecamatan Astambul, Kabupaten Banjar, Provinsi Kalimantan Selatan;
508. Bukti P-506 : Fotokopi C. HASIL-DPR / SALINAN TPS 2, Desa Kalampaian Ilir, Kecamatan Astambul, Kabupaten Banjar, Provinsi Kalimantan Selatan;
509. Bukti P-507 : Fotokopi C. HASIL-DPR / SALINAN TPS 3, Desa Kalampaian Ilir, Kecamatan Astambul, Kabupaten Banjar, Provinsi Kalimantan Selatan;
510. Bukti P-508 : Fotokopi C. HASIL-DPR / SALINAN TPS 4, Desa Kalampaian Ilir, Kecamatan Astambul, Kabupaten Banjar, Provinsi Kalimantan Selatan;
511. Bukti P-509 : Fotokopi C. HASIL-DPR / SALINAN TPS 5, Desa Kalampaian Ilir, Kecamatan Astambul, Kabupaten Banjar, Provinsi Kalimantan Selatan;
512. Bukti P-510 : Fotokopi C. HASIL-DPR / SALINAN TPS 6, Desa Kalampaian Ilir, Kecamatan Astambul, Kabupaten Banjar, Provinsi Kalimantan Selatan;
513. Bukti P-511 : Fotokopi C. HASIL-DPR / SALINAN TPS 1, Desa Limamar, Kecamatan Astambul, Kabupaten Banjar, Provinsi Kalimantan Selatan;
514. Bukti P-512 : Fotokopi C. HASIL-DPR / SALINAN TPS 2, Desa Limamar, Kecamatan Astambul, Kabupaten Banjar, Provinsi Kalimantan Selatan;
515. Bukti P-513 : Fotokopi C. HASIL-DPR / SALINAN TPS 3, Desa Limamar, Kecamatan Astambul, Kabupaten Banjar, Provinsi Kalimantan Selatan;
516. Bukti P-514 : Fotokopi C. HASIL-DPR / SALINAN TPS 4, Desa Limamar, Kecamatan Astambul, Kabupaten Banjar, Provinsi Kalimantan Selatan;

517. Bukti P-515 : Fotokopi C. HASIL-DPR / SALINAN TPS 5, Desa Limamar, Kecamatan Astambul, Kabupaten Banjar, Provinsi Kalimantan Selatan;
518. Bukti P-516 : Fotokopi C. HASIL-DPR / SALINAN TPS 6, Desa Limamar, Kecamatan Astambul, Kabupaten Banjar, Provinsi Kalimantan Selatan;
519. Bukti P-517 : Fotokopi C. HASIL-DPR / SALINAN TPS 7, Desa Limamar, Kecamatan Astambul, Kabupaten Banjar, Provinsi Kalimantan Selatan;
520. Bukti P-518 : Fotokopi C. HASIL-DPR / SALINAN TPS 1, Desa Lokgabung, Kecamatan Astambul, Kabupaten Banjar, Provinsi Kalimantan Selatan;
521. Bukti P-519 : Fotokopi C. HASIL-DPR / SALINAN TPS 2, Desa Lokgabung, Kecamatan Astambul, Kabupaten Banjar, Provinsi Kalimantan Selatan;
522. Bukti P-520 : Fotokopi C. HASIL-DPR / SALINAN TPS 3, Desa Lokgabung, Kecamatan Astambul, Kabupaten Banjar, Provinsi Kalimantan Selatan;
523. Bukti P-521 : Fotokopi C. HASIL-DPR / SALINAN TPS 4, Desa Lokgabung, Kecamatan Astambul, Kabupaten Banjar, Provinsi Kalimantan Selatan;
524. Bukti P-522 : Fotokopi C. HASIL-DPR / SALINAN TPS 5, Desa Lokgabung, Kecamatan Astambul, Kabupaten Banjar, Provinsi Kalimantan Selatan;
525. Bukti P-523 : Fotokopi C. HASIL-DPR / SALINAN TPS 6, Desa Lokgabung, Kecamatan Astambul, Kabupaten Banjar, Provinsi Kalimantan Selatan;
526. Bukti P-524 : Fotokopi C. HASIL-DPR / SALINAN TPS 1, Desa Munggu Raya, Kecamatan Astambul, Kabupaten Banjar, Provinsi Kalimantan Selatan;
527. Bukti P-525 : Fotokopi C. HASIL-DPR / SALINAN TPS 2, Desa Munggu Raya, Kecamatan Astambul, Kabupaten Banjar, Provinsi Kalimantan Selatan;
528. Bukti P-526 : Fotokopi C. HASIL-DPR / SALINAN TPS 1, Desa Pasar Jati, Kecamatan Astambul, Kabupaten Banjar, Provinsi Kalimantan Selatan;
529. Bukti P-527 : Fotokopi C. HASIL-DPR / SALINAN TPS 2, Desa Pasar Jati, Kecamatan Astambul, Kabupaten Banjar, Provinsi Kalimantan Selatan;
530. Bukti P-528 : Fotokopi C. HASIL-DPR / SALINAN TPS 3, Desa Pasar Jati, Kecamatan Astambul, Kabupaten Banjar, Provinsi Kalimantan Selatan;
531. Bukti P-529 : Fotokopi C. HASIL-DPR / SALINAN TPS 4, Desa Pasar Jati, Kecamatan Astambul, Kabupaten Banjar, Provinsi Kalimantan Selatan;
532. Bukti P-530 : Fotokopi C. HASIL-DPR / SALINAN TPS 5, Desa Pasar Jati, Kecamatan Astambul, Kabupaten Banjar, Provinsi Kalimantan Selatan;

533. Bukti P-531 : Fotokopi C. HASIL-DPR / SALINAN TPS 6, Desa Pasar Jati, Kecamatan Astambul, Kabupaten Banjar, Provinsi Kalimantan Selatan;
534. Bukti P-532 : Fotokopi C. HASIL-DPR / SALINAN TPS 7, Desa Pasar Jati, Kecamatan Astambul, Kabupaten Banjar, Provinsi Kalimantan Selatan;
535. Bukti P-533 : Fotokopi C. HASIL-DPR / SALINAN TPS 8, Desa Pasar Jati, Kecamatan Astambul, Kabupaten Banjar, Provinsi Kalimantan Selatan;
536. Bukti P-534 : Fotokopi C. HASIL-DPR / SALINAN TPS 9, Desa Pasar Jati, Kecamatan Astambul, Kabupaten Banjar, Provinsi Kalimantan Selatan;
537. Bukti P-535 : Fotokopi C. HASIL-DPR / SALINAN TPS 10, Desa Pasar Jati, Kecamatan Astambul, Kabupaten Banjar, Provinsi Kalimantan Selatan;
538. Bukti P-536 : Fotokopi C. HASIL-DPR / SALINAN TPS 11, Desa Pasar Jati, Kecamatan Astambul, Kabupaten Banjar, Provinsi Kalimantan Selatan;
539. Bukti P-537 : Fotokopi C. HASIL-DPR / SALINAN TPS 12, Desa Pasar Jati, Kecamatan Astambul, Kabupaten Banjar, Provinsi Kalimantan Selatan;
540. Bukti P-538 : Fotokopi C. HASIL-DPR / SALINAN TPS 1, Desa Pematang Hambawang, Kecamatan Astambul, Kabupaten Banjar, Provinsi Kalimantan Selatan;
541. Bukti P-539 : Fotokopi C. HASIL-DPR / SALINAN TPS 2, Desa Pematang Hambawang, Kecamatan Astambul, Kabupaten Banjar, Provinsi Kalimantan Selatan;
542. Bukti P-540 : Fotokopi C. HASIL-DPR / SALINAN TPS 1, Desa Pingaran Ilir, Kecamatan Astambul, Kabupaten Banjar, Provinsi Kalimantan Selatan;
543. Bukti P-541 : Fotokopi C. HASIL-DPR / SALINAN TPS 2, Desa Pingaran Ilir, Kecamatan Astambul, Kabupaten Banjar, Provinsi Kalimantan Selatan;
544. Bukti P-542 : Fotokopi C. HASIL-DPR / SALINAN TPS 3, Desa Pingaran Ilir, Kecamatan Astambul, Kabupaten Banjar, Provinsi Kalimantan Selatan;
545. Bukti P-543 : Fotokopi C. HASIL-DPR / SALINAN TPS 4, Desa Pingaran Ilir, Kecamatan Astambul, Kabupaten Banjar, Provinsi Kalimantan Selatan;
546. Bukti P-544 : Fotokopi C. HASIL-DPR / SALINAN TPS 5, Desa Pingaran Ilir, Kecamatan Astambul, Kabupaten Banjar, Provinsi Kalimantan Selatan;
547. Bukti P-545 : Fotokopi C. HASIL-DPR / SALINAN TPS 6, Desa Pingaran Ilir, Kecamatan Astambul, Kabupaten Banjar, Provinsi Kalimantan Selatan;
548. Bukti P-546 : Fotokopi C. HASIL-DPR / SALINAN TPS 7, Desa Pingaran Ilir, Kecamatan Astambul, Kabupaten Banjar, Provinsi Kalimantan Selatan;

549. Bukti P-547 : Fotokopi C. HASIL-DPR / SALINAN TPS 8, Desa Pingaran Ilir, Kecamatan Astambul, Kabupaten Banjar, Provinsi Kalimantan Selatan;
550. Bukti P-548 : Fotokopi C. HASIL-DPR / SALINAN TPS 9, Desa Pingaran Ilir, Kecamatan Astambul, Kabupaten Banjar, Provinsi Kalimantan Selatan;
551. Bukti P-549 : Fotokopi C. HASIL-DPR / SALINAN TPS 1, Desa Pingaran Ulu, Kecamatan Astambul, Kabupaten Banjar, Provinsi Kalimantan Selatan;
552. Bukti P-550 : Fotokopi C. HASIL-DPR / SALINAN TPS 2, Desa Pingaran Ulu, Kecamatan Astambul, Kabupaten Banjar, Provinsi Kalimantan Selatan;
553. Bukti P-551 : Fotokopi C. HASIL-DPR / SALINAN TPS 3, Desa Pingaran Ulu, Kecamatan Astambul, Kabupaten Banjar, Provinsi Kalimantan Selatan;
554. Bukti P-552 : Fotokopi C. HASIL-DPR / SALINAN TPS 4, Desa Pingaran Ulu, Kecamatan Astambul, Kabupaten Banjar, Provinsi Kalimantan Selatan;
555. Bukti P-553 : Fotokopi C. HASIL-DPR / SALINAN TPS 5, Desa Pingaran Ulu, Kecamatan Astambul, Kabupaten Banjar, Provinsi Kalimantan Selatan;
556. Bukti P-554 : Fotokopi C. HASIL-DPR / SALINAN TPS 6, Desa Pingaran Ulu, Kecamatan Astambul, Kabupaten Banjar, Provinsi Kalimantan Selatan;
557. Bukti P-555 : Fotokopi C. HASIL-DPR / SALINAN TPS 7, Desa Pingaran Ulu, Kecamatan Astambul, Kabupaten Banjar, Provinsi Kalimantan Selatan;
558. Bukti P-556 : Fotokopi C. HASIL-DPR / SALINAN TPS 8, Desa Pingaran Ulu, Kecamatan Astambul, Kabupaten Banjar, Provinsi Kalimantan Selatan;
559. Bukti P-557 : Fotokopi C. HASIL-DPR / SALINAN TPS 9, Desa Pingaran Ulu, Kecamatan Astambul, Kabupaten Banjar, Provinsi Kalimantan Selatan;
560. Bukti P-558 : Fotokopi C. HASIL-DPR / SALINAN TPS 10, Desa Pingaran Ulu, Kecamatan Astambul, Kabupaten Banjar, Provinsi Kalimantan Selatan;
561. Bukti P-559 : Fotokopi C. HASIL-DPR / SALINAN TPS 1, Desa Sei Sungai Alat, Kecamatan Astambul, Kabupaten Banjar, Provinsi Kalimantan Selatan;
562. Bukti P-560 : Fotokopi C. HASIL-DPR / SALINAN TPS 2, Desa Sei Sungai Alat, Kecamatan Astambul, Kabupaten Banjar, Provinsi Kalimantan Selatan;
563. Bukti P-561 : Fotokopi C. HASIL-DPR / SALINAN TPS 3, Desa Sei Sungai Alat, Kecamatan Astambul, Kabupaten Banjar, Provinsi Kalimantan Selatan;
564. Bukti P-562 : Fotokopi C. HASIL-DPR / SALINAN TPS 4, Desa Sei Sungai Alat, Kecamatan Astambul, Kabupaten Banjar, Provinsi Kalimantan Selatan;

565. Bukti P-563 : Fotokopi C. HASIL-DPR / SALINAN TPS 5, Desa Sei Sungai Alat, Kecamatan Astambul, Kabupaten Banjar, Provinsi Kalimantan Selatan;
566. Bukti P-564 : Fotokopi C. HASIL-DPR / SALINAN TPS 6, Desa Sei Sungai Alat, Kecamatan Astambul, Kabupaten Banjar, Provinsi Kalimantan Selatan;
567. Bukti P-565 : Fotokopi C. HASIL-DPR / SALINAN TPS 7, Desa Sei Sungai Alat, Kecamatan Astambul, Kabupaten Banjar, Provinsi Kalimantan Selatan;
568. Bukti P-566 : Fotokopi C. HASIL-DPR / SALINAN TPS 1, Desa Sungai Tuan Ilir, Kecamatan Astambul, Kabupaten Banjar, Provinsi Kalimantan Selatan;
569. Bukti P-567 : Fotokopi C. HASIL-DPR / SALINAN TPS 2, Desa Sungai Tuan Ilir, Kecamatan Astambul, Kabupaten Banjar, Provinsi Kalimantan Selatan;
570. Bukti P-568 : Fotokopi C. HASIL-DPR / SALINAN TPS 3, Desa Sungai Tuan Ilir, Kecamatan Astambul, Kabupaten Banjar, Provinsi Kalimantan Selatan;
571. Bukti P-569 : Fotokopi C. HASIL-DPR / SALINAN TPS 4, Desa Sungai Tuan Ilir, Kecamatan Astambul, Kabupaten Banjar, Provinsi Kalimantan Selatan;
572. Bukti P-570 : Fotokopi C. HASIL-DPR / SALINAN TPS 5, Desa Sungai Tuan Ilir, Kecamatan Astambul, Kabupaten Banjar, Provinsi Kalimantan Selatan;
573. Bukti P-571 : Fotokopi C. HASIL-DPR / SALINAN TPS 6, Desa Sungai Tuan Ilir, Kecamatan Astambul, Kabupaten Banjar, Provinsi Kalimantan Selatan;
574. Bukti P-572 : Fotokopi C. HASIL-DPR / SALINAN TPS 1, Desa Sungai Tuan Ulu, Kecamatan Astambul, Kabupaten Banjar, Provinsi Kalimantan Selatan;
575. Bukti P-573 : Fotokopi C. HASIL-DPR / SALINAN TPS 2, Desa Sungai Tuan Ulu, Kecamatan Astambul, Kabupaten Banjar, Provinsi Kalimantan Selatan;
576. Bukti P-574 : Fotokopi C. HASIL-DPR / SALINAN TPS 3, Desa Sungai Tuan Ulu, Kecamatan Astambul, Kabupaten Banjar, Provinsi Kalimantan Selatan;
577. Bukti P-575 : Fotokopi C. HASIL-DPR / SALINAN TPS 4, Desa Sungai Tuan Ulu, Kecamatan Astambul, Kabupaten Banjar, Provinsi Kalimantan Selatan;
578. Bukti P-576 : Fotokopi C. HASIL-DPR / SALINAN TPS 5, Desa Sungai Tuan Ulu, Kecamatan Astambul, Kabupaten Banjar, Provinsi Kalimantan Selatan;
579. Bukti P-577 : Fotokopi C. HASIL-DPR / SALINAN TPS 6, Desa Sungai Tuan Ulu, Kecamatan Astambul, Kabupaten Banjar, Provinsi Kalimantan Selatan;
580. Bukti P-578 : Fotokopi C. HASIL-DPR / SALINAN TPS 1, Desa Tambak Danau, Kecamatan Astambul, Kabupaten Banjar, Provinsi Kalimantan Selatan;

581. Bukti P-579 : Fotokopi C. HASIL-DPR / SALINAN TPS 2, Desa Tambak Danau, Kecamatan Astambul, Kabupaten Banjar, Provinsi Kalimantan Selatan;
582. Bukti P-580 : Fotokopi C. HASIL-DPR / SALINAN TPS 3, Desa Tambak Danau, Kecamatan Astambul, Kabupaten Banjar, Provinsi Kalimantan Selatan;
583. Bukti P-581 : Fotokopi C. HASIL-DPR / SALINAN TPS 4, Desa Tambak Danau, Kecamatan Astambul, Kabupaten Banjar, Provinsi Kalimantan Selatan;
534. Bukti P-582 : Fotokopi C. HASIL-DPR / SALINAN TPS 1, Desa Tambangan, Kecamatan Astambul, Kabupaten Banjar, Provinsi Kalimantan Selatan;
585. Bukti P-583 : Fotokopi C. HASIL-DPR / SALINAN TPS 2, Desa Tambangan, Kecamatan Astambul, Kabupaten Banjar, Provinsi Kalimantan Selatan;
586. Bukti P-584 : Fotokopi D. HASIL KECAMATAN-DPR, Kecamatan Aluh-, Kabupaten Banjar, Provinsi Kalimantan Selatan, Daerah Pemilihan Kalimantan Selatan I DAN LAMPIRAN D. HASIL KECAMATAN-DPR, Kecamatan Kertak Hanyar, Kabupaten Banjar, Provinsi Kalimantan Selatan, Daerah Pemilihan Kalimantan Selatan I;
587. Bukti P-585 : Fotokopi C. HASIL-DPR / SALINAN TPS 1, Desa Aluh-Aluh Kecil, Kecamatan Aluh-Aluh, Kabupaten Banjar, Provinsi Kalimantan Selatan;
588. Bukti P-586 : Fotokopi C. HASIL-DPR / SALINAN TPS 2, Desa Aluh-Aluh Kecil, Kecamatan Aluh-Aluh, Kabupaten Banjar, Provinsi Kalimantan Selatan;
589. Bukti P-587 : Fotokopi C. HASIL-DPR / SALINAN TPS 3, Desa Aluh-Aluh Kecil, Kecamatan Aluh-Aluh, Kabupaten Banjar, Provinsi Kalimantan Selatan;
590. Bukti P-588 : Fotokopi C. HASIL-DPR / SALINAN TPS 4, Desa Aluh-Aluh Kecil, Kecamatan Aluh-Aluh, Kabupaten Banjar, Provinsi Kalimantan Selatan;
591. Bukti P-589 : Fotokopi C. HASIL-DPR / SALINAN TPS 5, Desa Aluh-Aluh Kecil, Kecamatan Aluh-Aluh, Kabupaten Banjar, Provinsi Kalimantan Selatan;
592. Bukti P-590 : Fotokopi C. HASIL-DPR / SALINAN TPS 6, Desa Aluh-Aluh Kecil, Kecamatan Aluh-Aluh, Kabupaten Banjar, Provinsi Kalimantan Selatan;
593. Bukti P-591 : Fotokopi C. HASIL-DPR / SALINAN TPS 1, Desa Aluh-Aluh Kecil Muara Kecil, Kecamatan Aluh-Aluh, Kabupaten Banjar, Provinsi Kalimantan Selatan;
594. Bukti P-592 : Fotokopi C. HASIL-DPR / SALINAN TPS 2, Desa Aluh-Aluh Kecil Muara, Kecamatan Aluh-Aluh, Kabupaten Banjar, Provinsi Kalimantan Selatan;
595. Bukti P-593 : Fotokopi C. HASIL-DPR / SALINAN TPS 3, Desa Aluh-Aluh Kecil Muara, Kecamatan Aluh-Aluh, Kabupaten Banjar, Provinsi Kalimantan Selatan;

596. Bukti P-594 : Fotokopi C. HASIL-DPR / SALINAN TPS 4, Desa Aluh-Aluh Kecil Muara, Kecamatan Aluh-Aluh, Kabupaten Banjar, Provinsi Kalimantan Selatan;
597. Bukti P-595 : Fotokopi C. HASIL-DPR / SALINAN TPS 1, Desa Aluh-Aluh Besar, Kecamatan Aluh-Aluh, Kabupaten Banjar, Provinsi Kalimantan Selatan;
598. Bukti P-596 : Fotokopi C. HASIL-DPR / SALINAN TPS 2, Desa Aluh-Aluh Besar, Kecamatan Aluh-Aluh, Kabupaten Banjar, Provinsi Kalimantan Selatan;
599. Bukti P-597 : Fotokopi C. HASIL-DPR / SALINAN TPS 3, Desa Aluh-Aluh Besar, Kecamatan Aluh-Aluh, Kabupaten Banjar, Provinsi Kalimantan Selatan;
600. Bukti P-598 : Fotokopi C. HASIL-DPR / SALINAN TPS 4, Desa Aluh-Aluh Besar, Kecamatan Aluh-Aluh, Kabupaten Banjar, Provinsi Kalimantan Selatan;
601. Bukti P-599 : Fotokopi C. HASIL-DPR / SALINAN TPS 5, Desa Aluh-Aluh Besar, Kecamatan Aluh-Aluh, Kabupaten Banjar, Provinsi Kalimantan Selatan;
602. Bukti P-600 : Fotokopi C. HASIL-DPR / SALINAN TPS 6, Desa Aluh-Aluh Besar, Kecamatan Aluh-Aluh, Kabupaten Banjar, Provinsi Kalimantan Selatan;
603. Bukti P-601 : Fotokopi C. HASIL-DPR / SALINAN TPS 7, Desa Aluh-Aluh Besar, Kecamatan Aluh-Aluh, Kabupaten Banjar, Provinsi Kalimantan Selatan;
604. Bukti P-602 : Fotokopi C. HASIL-DPR / SALINAN TPS 8, Desa Aluh-Aluh Besar, Kecamatan Aluh-Aluh, Kabupaten Banjar, Provinsi Kalimantan Selatan;
605. Bukti P-603 : Fotokopi C. HASIL-DPR / SALINAN TPS 9, Desa Aluh-Aluh Besar, Kecamatan Aluh-Aluh, Kabupaten Banjar, Provinsi Kalimantan Selatan;
606. Bukti P-604 : Fotokopi C. HASIL-DPR / SALINAN TPS 10, Desa Aluh-Aluh Besar, Kecamatan Aluh-Aluh, Kabupaten Banjar, Provinsi Kalimantan Selatan;
607. Bukti P-605 : Fotokopi C. HASIL-DPR / SALINAN TPS 11, Desa Aluh-Aluh Besar, Kecamatan Aluh-Aluh, Kabupaten Banjar, Provinsi Kalimantan Selatan;
608. Bukti P-606 : Fotokopi C. HASIL-DPR / SALINAN TPS 12, Desa Aluh-Aluh Besar, Kecamatan Aluh-Aluh, Kabupaten Banjar, Provinsi Kalimantan Selatan;
609. Bukti P-607 : Fotokopi C. HASIL-DPR / SALINAN TPS 13, Desa Aluh-Aluh Besar, Kecamatan Aluh-Aluh, Kabupaten Banjar, Provinsi Kalimantan Selatan;
610. Bukti P-608 : Fotokopi C. HASIL-DPR / SALINAN TPS 1, Desa Bakambat, Kecamatan Aluh-Aluh, Kabupaten Banjar, Provinsi Kalimantan Selatan;
611. Bukti P-609 : Fotokopi C. HASIL-DPR / SALINAN TPS 2, Desa Bakambat, Kecamatan Aluh-Aluh, Kabupaten Banjar, Provinsi Kalimantan Selatan;

612. Bukti P-610 : Fotokopi C. HASIL-DPR / SALINAN TPS 3, Desa Bakambat, Kecamatan Aluh-Aluh, Kabupaten Banjar, Provinsi Kalimantan Selatan;
613. Bukti P-611 : Fotokopi C. HASIL-DPR / SALINAN TPS 4, Desa Bakambat, Kecamatan Aluh-Aluh, Kabupaten Banjar, Provinsi Kalimantan Selatan;
614. Bukti P-612 : Fotokopi C. HASIL-DPR / SALINAN TPS 5, Desa Bakambat, Kecamatan Aluh-Aluh, Kabupaten Banjar, Provinsi Kalimantan Selatan;
615. Bukti P-613 : Fotokopi C. HASIL-DPR / SALINAN TPS 1, Desa Balimau, Kecamatan Aluh-Aluh, Kabupaten Banjar, Provinsi Kalimantan Selatan;
616. Bukti P-614 : Fotokopi C. HASIL-DPR / SALINAN TPS 2, Desa Balimau, Kecamatan Aluh-Aluh, Kabupaten Banjar, Provinsi Kalimantan Selatan;
617. Bukti P-615 : Fotokopi C. HASIL-DPR / SALINAN TPS 3, Desa Balimau, Kecamatan Aluh-Aluh, Kabupaten Banjar, Provinsi Kalimantan Selatan;
618. Bukti P-616 : Fotokopi C. HASIL-DPR / SALINAN TPS 1, Desa Bunipah, Kecamatan Aluh-Aluh, Kabupaten Banjar, Provinsi Kalimantan Selatan;
619. Bukti P-617 : Fotokopi C. HASIL-DPR / SALINAN TPS 2, Desa Bunipah, Kecamatan Aluh-Aluh, Kabupaten Banjar, Provinsi Kalimantan Selatan;
620. Bukti P-618 : Fotokopi C. HASIL-DPR / SALINAN TPS 3, Desa Bunipah, Kecamatan Aluh-Aluh, Kabupaten Banjar, Provinsi Kalimantan Selatan;
621. Bukti P-619 : Fotokopi C. HASIL-DPR / SALINAN TPS 4, Desa Bunipah, Kecamatan Aluh-Aluh, Kabupaten Banjar, Provinsi Kalimantan Selatan;
622. Bukti P-620 : Fotokopi C. HASIL-DPR / SALINAN TPS 5, Desa Bunipah, Kecamatan Aluh-Aluh, Kabupaten Banjar, Provinsi Kalimantan Selatan;
623. Bukti P-621 : Fotokopi C. HASIL-DPR / SALINAN TPS 6, Desa Bunipah, Kecamatan Aluh-Aluh, Kabupaten Banjar, Provinsi Kalimantan Selatan;
624. Bukti P-622 : Fotokopi C. HASIL-DPR / SALINAN TPS 7, Desa Bunipah, Kecamatan Aluh-Aluh, Kabupaten Banjar, Provinsi Kalimantan Selatan;
625. Bukti P-623 : Fotokopi C. HASIL-DPR / SALINAN TPS 1, Desa Handil Baru, Kecamatan Aluh-Aluh, Kabupaten Banjar, Provinsi Kalimantan Selatan;
626. Bukti P-624 : Fotokopi C. HASIL-DPR / SALINAN TPS 2, Desa Handil Baru, Kecamatan Aluh-Aluh, Kabupaten Banjar, Provinsi Kalimantan Selatan;
627. Bukti P-625 : Fotokopi C. HASIL-DPR / SALINAN TPS 1, Desa Handil Bujur, Kecamatan Aluh-Aluh, Kabupaten Banjar, Provinsi Kalimantan Selatan;

628. Bukti P-626 : Fotokopi C. HASIL-DPR / SALINAN TPS 2, Desa Handil Bujur, Kecamatan Aluh-Aluh, Kabupaten Banjar, Provinsi Kalimantan Selatan;
629. Bukti P-627 : Fotokopi C. HASIL-DPR / SALINAN TPS 3, Desa Handil Bujur, Kecamatan Aluh-Aluh, Kabupaten Banjar, Provinsi Kalimantan Selatan;
630. Bukti P-628 : Fotokopi C. HASIL-DPR / SALINAN TPS 4, Desa Handil Bujur, Kecamatan Aluh-Aluh, Kabupaten Banjar, Provinsi Kalimantan Selatan;
631. Bukti P-629 : Fotokopi C. HASIL-DPR / SALINAN TPS 1, Desa Kuin Besar, Kecamatan Aluh-Aluh, Kabupaten Banjar, Provinsi Kalimantan Selatan;
632. Bukti P-630 : Fotokopi C. HASIL-DPR / SALINAN TPS 2, Desa Kuin Besar, Kecamatan Aluh-Aluh, Kabupaten Banjar, Provinsi Kalimantan Selatan;
633. Bukti P-631 : Fotokopi C. HASIL-DPR / SALINAN TPS 3, Desa Kuin Besar, Kecamatan Aluh-Aluh, Kabupaten Banjar, Provinsi Kalimantan Selatan;
634. Bukti P-632 : Fotokopi C. HASIL-DPR / SALINAN TPS 4, Desa Kuin Besar, Kecamatan Aluh-Aluh, Kabupaten Banjar, Provinsi Kalimantan Selatan;
635. Bukti P-633 : Fotokopi C. HASIL-DPR / SALINAN TPS 5, Desa Kuin Besar, Kecamatan Aluh-Aluh, Kabupaten Banjar, Provinsi Kalimantan Selatan;
636. Bukti P-634 : Fotokopi C. HASIL-DPR / SALINAN TPS 6, Desa Kuin Besar, Kecamatan Aluh-Aluh, Kabupaten Banjar, Provinsi Kalimantan Selatan;
637. Bukti P-635 : Fotokopi C. HASIL-DPR / SALINAN TPS 1, Desa Kuin Kecil, Kecamatan Aluh-Aluh, Kabupaten Banjar, Provinsi Kalimantan Selatan;
638. Bukti P-636 : Fotokopi C. HASIL-DPR / SALINAN TPS 2, Desa Kuin Kecil, Kecamatan Aluh-Aluh, Kabupaten Banjar, Provinsi Kalimantan Selatan;
639. Bukti P-637 : Fotokopi C. HASIL-DPR / SALINAN TPS 3, Desa Kuin Kecil, Kecamatan Aluh-Aluh, Kabupaten Banjar, Provinsi Kalimantan Selatan;
640. Bukti P-638 : Fotokopi C. HASIL-DPR / SALINAN TPS 4, Desa Kuin Kecil, Kecamatan Aluh-Aluh, Kabupaten Banjar, Provinsi Kalimantan Selatan;
641. Bukti P-639 : Fotokopi C. HASIL-DPR / SALINAN TPS 1, Desa Labat Muara, Kecamatan Aluh-Aluh, Kabupaten Banjar, Provinsi Kalimantan Selatan;
642. Bukti P-640 : Fotokopi C. HASIL-DPR / SALINAN TPS 2, Desa Labat Muara, Kecamatan Aluh-Aluh, Kabupaten Banjar, Provinsi Kalimantan Selatan;
643. Bukti P-641 : Fotokopi C. HASIL-DPR / SALINAN TPS 3, Desa Labat Muara, Kecamatan Aluh-Aluh, Kabupaten Banjar, Provinsi Kalimantan Selatan;

644. Bukti P-642 : Fotokopi C. HASIL-DPR / SALINAN TPS 4, Desa Labat Muara, Kecamatan Aluh-Aluh, Kabupaten Banjar, Provinsi Kalimantan Selatan;
645. Bukti P-643 : Fotokopi C. HASIL-DPR / SALINAN TPS 1, Desa Pemurus, Kecamatan Aluh-Aluh, Kabupaten Banjar, Provinsi Kalimantan Selatan;
646. Bukti P-644 : Fotokopi C. HASIL-DPR / SALINAN TPS 2, Desa Pemurus, Kecamatan Aluh-Aluh, Kabupaten Banjar, Provinsi Kalimantan Selatan;
647. Bukti P-645 : Fotokopi C. HASIL-DPR / SALINAN TPS 3, Desa Pemurus, Kecamatan Aluh-Aluh, Kabupaten Banjar, Provinsi Kalimantan Selatan;
648. Bukti P-646 : Fotokopi C. HASIL-DPR / SALINAN TPS 4, Desa Pemurus, Kecamatan Aluh-Aluh, Kabupaten Banjar, Provinsi Kalimantan Selatan;
649. Bukti P-647 : Fotokopi C. HASIL-DPR / SALINAN TPS 5, Desa Pemurus, Kecamatan Aluh-Aluh, Kabupaten Banjar, Provinsi Kalimantan Selatan;
650. Bukti P-648 : Fotokopi C. HASIL-DPR / SALINAN TPS 6, Desa Pemurus, Kecamatan Aluh-Aluh, Kabupaten Banjar, Provinsi Kalimantan Selatan;
651. Bukti P-649 : Fotokopi C. HASIL-DPR / SALINAN TPS 7, Desa Pemurus, Kecamatan Aluh-Aluh, Kabupaten Banjar, Provinsi Kalimantan Selatan;
652. Bukti P-650 : Fotokopi C. HASIL-DPR / SALINAN TPS 8, Desa Pemurus, Kecamatan Aluh-Aluh, Kabupaten Banjar, Provinsi Kalimantan Selatan;
653. Bukti P-651 : Fotokopi C. HASIL-DPR / SALINAN TPS 9, Desa Pemurus, Kecamatan Aluh-Aluh, Kabupaten Banjar, Provinsi Kalimantan Selatan;
654. Bukti P-652 : Fotokopi C. HASIL-DPR / SALINAN TPS 10, Desa Pemurus, Kecamatan Aluh-Aluh, Kabupaten Banjar, Provinsi Kalimantan Selatan;
655. Bukti P-653 : Fotokopi C. HASIL-DPR / SALINAN TPS 1, Desa Podok, Kecamatan Aluh-Aluh, Kabupaten Banjar, Provinsi Kalimantan Selatan;
656. Bukti P-654 : Fotokopi C. HASIL-DPR / SALINAN TPS 2, Desa Podok, Kecamatan Aluh-Aluh, Kabupaten Banjar, Provinsi Kalimantan Selatan;
657. Bukti P-655 : Fotokopi C. HASIL-DPR / SALINAN TPS 3, Desa Podok, Kecamatan Aluh-Aluh, Kabupaten Banjar, Provinsi Kalimantan Selatan;
658. Bukti P-656 : Fotokopi C. HASIL-DPR / SALINAN TPS 4, Desa Podok, Kecamatan Aluh-Aluh, Kabupaten Banjar, Provinsi Kalimantan Selatan;
659. Bukti P-657 : Fotokopi C. HASIL-DPR / SALINAN TPS 5, Desa Podok, Kecamatan Aluh-Aluh, Kabupaten Banjar, Provinsi Kalimantan Selatan;

660. Bukti P-658 : Fotokopi C. HASIL-DPR / SALINAN TPS 6, Desa Podok, Kecamatan Aluh-Aluh, Kabupaten Banjar, Provinsi Kalimantan Selatan;
661. Bukti P-659 : Fotokopi C. HASIL-DPR / SALINAN TPS 7, Desa Podok, Kecamatan Aluh-Aluh, Kabupaten Banjar, Provinsi Kalimantan Selatan;
662. Bukti P-660 : Fotokopi C. HASIL-DPR / SALINAN TPS 8, Desa Podok, Kecamatan Aluh-Aluh, Kabupaten Banjar, Provinsi Kalimantan Selatan;
663. Bukti P-661 : Fotokopi C. HASIL-DPR / SALINAN TPS 9, Desa Podok, Kecamatan Aluh-Aluh, Kabupaten Banjar, Provinsi Kalimantan Selatan;
664. Bukti P-662 : Fotokopi C. HASIL-DPR / SALINAN TPS 1, Desa Pulantan, Kecamatan Aluh-Aluh, Kabupaten Banjar, Provinsi Kalimantan Selatan;
665. Bukti P-663 : Fotokopi C. HASIL-DPR / SALINAN TPS 2, Desa Pulantan, Kecamatan Aluh-Aluh, Kabupaten Banjar, Provinsi Kalimantan Selatan;
666. Bukti P-664 : Fotokopi C. HASIL-DPR / SALINAN TPS 3, Desa Pulantan, Kecamatan Aluh-Aluh, Kabupaten Banjar, Provinsi Kalimantan Selatan;
667. Bukti P-665 : Fotokopi C. HASIL-DPR / SALINAN TPS 4, Desa Pulantan, Kecamatan Aluh-Aluh, Kabupaten Banjar, Provinsi Kalimantan Selatan;
668. Bukti P-666 : Fotokopi C. HASIL-DPR / SALINAN TPS 1, Desa Sungai Musang, Kecamatan Aluh-Aluh, Kabupaten Banjar, Provinsi Kalimantan Selatan;
669. Bukti P-667 : Fotokopi C. HASIL-DPR / SALINAN TPS 2, Desa Sungai Musang, Kecamatan Aluh-Aluh, Kabupaten Banjar, Provinsi Kalimantan Selatan;
670. Bukti P-668 : Fotokopi C. HASIL-DPR / SALINAN TPS 3, Desa Sungai Musang, Kecamatan Aluh-Aluh, Kabupaten Banjar, Provinsi Kalimantan Selatan;
671. Bukti P-669 : Fotokopi C. HASIL-DPR / SALINAN TPS 4, Desa Sungai Musang, Kecamatan Aluh-Aluh, Kabupaten Banjar, Provinsi Kalimantan Selatan;
672. Bukti P-670 : Fotokopi C. HASIL-DPR / SALINAN TPS 5, Desa Sungai Musang, Kecamatan Aluh-Aluh, Kabupaten Banjar, Provinsi Kalimantan Selatan;
673. Bukti P-671 : Fotokopi C. HASIL-DPR / SALINAN TPS 1, Desa Simpang Warga, Kecamatan Aluh-Aluh, Kabupaten Banjar, Provinsi Kalimantan Selatan;
674. Bukti P-672 : Fotokopi C. HASIL-DPR / SALINAN TPS 2, Desa Simpang Warga, Kecamatan Aluh-Aluh, Kabupaten Banjar, Provinsi Kalimantan Selatan;
675. Bukti P-673 : Fotokopi C. HASIL-DPR / SALINAN TPS 3, Desa Simpang Warga, Kecamatan Aluh-Aluh, Kabupaten Banjar, Provinsi Kalimantan Selatan;

676. Bukti P-674 : Fotokopi C. HASIL-DPR / SALINAN TPS 4, Desa Simpang Warga, Kecamatan Aluh-Aluh, Kabupaten Banjar, Provinsi Kalimantan Selatan;
677. Bukti P-675 : Fotokopi C. HASIL-DPR / SALINAN TPS 5, Desa Simpang Warga, Kecamatan Aluh-Aluh, Kabupaten Banjar, Provinsi Kalimantan Selatan;
678. Bukti P-676 : Fotokopi C. HASIL-DPR / SALINAN TPS 6, Desa Simpang Warga, Kecamatan Aluh-Aluh, Kabupaten Banjar, Provinsi Kalimantan Selatan;
679. Bukti P-677 : Fotokopi C. HASIL-DPR / SALINAN TPS 7, Desa Simpang Warga, Kecamatan Aluh-Aluh, Kabupaten Banjar, Provinsi Kalimantan Selatan;
680. Bukti P-678 : Fotokopi C. HASIL-DPR / SALINAN TPS 8, Desa Simpang Warga, Kecamatan Aluh-Aluh, Kabupaten Banjar, Provinsi Kalimantan Selatan;
681. Bukti P-679 : Fotokopi C. HASIL-DPR / SALINAN TPS 9, Desa Simpang Warga, Kecamatan Aluh-Aluh, Kabupaten Banjar, Provinsi Kalimantan Selatan;
682. Bukti P-680 : Fotokopi C. HASIL-DPR / SALINAN TPS 1, Desa Simpang Warga Dalam, Kecamatan Aluh-Aluh, Kabupaten Banjar, Provinsi Kalimantan Selatan;
683. Bukti P-681 : Fotokopi C. HASIL-DPR / SALINAN TPS 2, Desa Simpang Warga Dalam, Kecamatan Aluh-Aluh, Kabupaten Banjar, Provinsi Kalimantan Selatan;
684. Bukti P-682 : Fotokopi C. HASIL-DPR / SALINAN TPS 3, Desa Simpang Warga Dalam, Kecamatan Aluh-Aluh, Kabupaten Banjar, Provinsi Kalimantan Selatan;
685. Bukti P-683 : Fotokopi C. HASIL-DPR / SALINAN TPS 4, Desa Simpang Warga Dalam, Kecamatan Aluh-Aluh, Kabupaten Banjar, Provinsi Kalimantan Selatan;
686. Bukti P-684 : Fotokopi C. HASIL-DPR / SALINAN TPS 5, Desa Simpang Warga Dalam, Kecamatan Aluh-Aluh, Kabupaten Banjar, Provinsi Kalimantan Selatan;
687. Bukti P-685 : Fotokopi C. HASIL-DPR / SALINAN TPS 6, Desa Simpang Warga Dalam, Kecamatan Aluh-Aluh, Kabupaten Banjar, Provinsi Kalimantan Selatan;
688. Bukti P-686 : Fotokopi C. HASIL-DPR / SALINAN TPS 1, Desa Tanipah, Kecamatan Aluh-Aluh, Kabupaten Banjar, Provinsi Kalimantan Selatan;
689. Bukti P-687 : Fotokopi C. HASIL-DPR / SALINAN TPS 2, Desa Tanipah, Kecamatan Aluh-Aluh, Kabupaten Banjar, Provinsi Kalimantan Selatan;
690. Bukti P-688 : Fotokopi C. HASIL-DPR / SALINAN TPS 3, Desa Tanipah, Kecamatan Aluh-Aluh, Kabupaten Banjar, Provinsi Kalimantan Selatan;
691. Bukti P-689 : Fotokopi C. HASIL-DPR / SALINAN TPS 4, Desa Tanipah, Kecamatan Aluh-Aluh, Kabupaten Banjar, Provinsi Kalimantan Selatan;

692. Bukti P-690 : Fotokopi C. HASIL-DPR / SALINAN TPS 5, Desa Tanipah, Kecamatan Aluh-Aluh, Kabupaten Banjar, Provinsi Kalimantan Selatan;
693. Bukti P-691 : Fotokopi C. HASIL-DPR / SALINAN TPS 6, Desa Tanipah, Kecamatan Aluh-Aluh, Kabupaten Banjar, Provinsi Kalimantan Selatan;
694. Bukti P-692 : Fotokopi C. HASIL-DPR / SALINAN TPS 1, Desa Terapu, Kecamatan Aluh-Aluh, Kabupaten Banjar, Provinsi Kalimantan Selatan;
695. Bukti P-693 : Fotokopi C. HASIL-DPR / SALINAN TPS 2, Desa Terapu, Kecamatan Aluh-Aluh, Kabupaten Banjar, Provinsi Kalimantan Selatan;
696. Bukti P-694 : Fotokopi D. HASIL KECAMATAN-DPR, Kecamatan Cintapuri, Kabupaten Banjar, Provinsi Kalimantan Selatan, Daerah Pemilihan Kalimantan Selatan I DAN LAMPIRAN D. HASIL KECAMATAN-DPR, Kecamatan Kertak Hanyar, Kabupaten Banjar, Provinsi Kalimantan Selatan, Daerah Pemilihan Kalimantan Selatan I;
697. Bukti P-695 : Fotokopi C. HASIL-DPR / SALINAN TPS 1, Desa Keramat Mina, Kecamatan Cintapuri Darussalam, Kabupaten Banjar, Provinsi Kalimantan Selatan;
698. Bukti P-696 : Fotokopi C. HASIL-DPR / SALINAN TPS 2, Desa Keramat Mina, Kecamatan Cintapuri Darussalam, Kabupaten Banjar, Provinsi Kalimantan Selatan;
699. Bukti P-697 : Fotokopi C. HASIL-DPR / SALINAN TPS 3, Desa Keramat Mina, Kecamatan Cintapuri Darussalam, Kabupaten Banjar, Provinsi Kalimantan Selatan;
700. Bukti P-698 : Fotokopi C. HASIL-DPR / SALINAN TPS 4, Desa Keramat Mina, Kecamatan Cintapuri Darussalam, Kabupaten Banjar, Provinsi Kalimantan Selatan;
701. Bukti P-699 : Fotokopi C. HASIL-DPR / SALINAN TPS 5, Desa Keramat Mina, Kecamatan Cintapuri Darussalam, Kabupaten Banjar, Provinsi Kalimantan Selatan;
702. Bukti P-700 : Fotokopi C. HASIL-DPR / SALINAN TPS 6, Desa Keramat Mina, Kecamatan Cintapuri Darussalam, Kabupaten Banjar, Provinsi Kalimantan Selatan;
703. Bukti P-701 : Fotokopi C. HASIL-DPR / SALINAN TPS 1, Desa Garis Hanyar, Kecamatan Cintapuri Darussalam, Kabupaten Banjar, Provinsi Kalimantan Selatan;
704. Bukti P-702 : Fotokopi C. HASIL-DPR / SALINAN TPS 2, Desa Garis Hanyar, Kecamatan Cintapuri Darussalam, Kabupaten Banjar, Provinsi Kalimantan Selatan;
705. Bukti P-703 : Fotokopi C. HASIL-DPR / SALINAN TPS 3, Desa Garis Hanyar, Kecamatan Cintapuri Darussalam, Kabupaten Banjar, Provinsi Kalimantan Selatan;
706. Bukti P-704 : Fotokopi C. HASIL-DPR / SALINAN TPS 1, Desa Cintapuri, Kecamatan Cintapuri Darussalam, Kabupaten Banjar, Provinsi Kalimantan Selatan;

707. Bukti P-705 : Fotokopi C. HASIL-DPR / SALINAN TPS 2, Desa Cintapuri, Kecamatan Cintapuri Darussalam, Kabupaten Banjar, Provinsi Kalimantan Selatan;
708. Bukti P-706 : Fotokopi C. HASIL-DPR / SALINAN TPS 3, Desa Cintapuri, Kecamatan Cintapuri Darussalam, Kabupaten Banjar, Provinsi Kalimantan Selatan;
709. Bukti P-707 : Fotokopi C. HASIL-DPR / SALINAN TPS 4, Desa Cintapuri, Kecamatan Cintapuri Darussalam, Kabupaten Banjar, Provinsi Kalimantan Selatan;
710. Bukti P-708 : Fotokopi C. HASIL-DPR / SALINAN TPS 5, Desa Cintapuri, Kecamatan Cintapuri Darussalam, Kabupaten Banjar, Provinsi Kalimantan Selatan;
711. Bukti P-709 : Fotokopi C. HASIL-DPR / SALINAN TPS 6, Desa Cintapuri, Kecamatan Cintapuri Darussalam, Kabupaten Banjar, Provinsi Kalimantan Selatan;
712. Bukti P-710 : Fotokopi C. HASIL-DPR / SALINAN TPS 7, Desa Cintapuri, Kecamatan Cintapuri Darussalam, Kabupaten Banjar, Provinsi Kalimantan Selatan;
713. Bukti P-711 : Fotokopi C. HASIL-DPR / SALINAN TPS 8, Desa Cintapuri, Kecamatan Cintapuri Darussalam, Kabupaten Banjar, Provinsi Kalimantan Selatan;
714. Bukti P-712 : Fotokopi C. HASIL-DPR / SALINAN TPS 9, Desa Cintapuri, Kecamatan Cintapuri Darussalam, Kabupaten Banjar, Provinsi Kalimantan Selatan;
715. Bukti P-713 : Fotokopi C. HASIL-DPR / SALINAN TPS 1, Desa Surian Hanyar, Kecamatan Cintapuri Darussalam, Kabupaten Banjar, Provinsi Kalimantan Selatan;
716. Bukti P-714 : Fotokopi C. HASIL-DPR / SALINAN TPS 2, Desa Surian Hanyar, Kecamatan Cintapuri Darussalam, Kabupaten Banjar, Provinsi Kalimantan Selatan;
717. Bukti P-715 : Fotokopi C. HASIL-DPR / SALINAN TPS 3, Desa Surian Hanyar, Kecamatan Cintapuri Darussalam, Kabupaten Banjar, Provinsi Kalimantan Selatan;
718. Bukti P-716 : Fotokopi C. HASIL-DPR / SALINAN TPS 4, Desa Surian Hanyar, Kecamatan Cintapuri Darussalam, Kabupaten Banjar, Provinsi Kalimantan Selatan;
719. Bukti P-717 : Fotokopi C. HASIL-DPR / SALINAN TPS 5, Desa Surian Hanyar, Kecamatan Cintapuri Darussalam, Kabupaten Banjar, Provinsi Kalimantan Selatan;
720. Bukti P-718 : Fotokopi C. HASIL-DPR / SALINAN TPS 6, Desa Surian Hanyar, Kecamatan Cintapuri Darussalam, Kabupaten Banjar, Provinsi Kalimantan Selatan;
721. Bukti P-719 : Fotokopi C. HASIL-DPR / SALINAN TPS 7, Desa Surian Hanyar, Kecamatan Cintapuri Darussalam, Kabupaten Banjar, Provinsi Kalimantan Selatan;
722. Bukti P-720 : Fotokopi C. HASIL-DPR / SALINAN TPS 8, Desa Surian Hanyar, Kecamatan Cintapuri Darussalam, Kabupaten Banjar, Provinsi Kalimantan Selatan;

723. Bukti P-721 : Fotokopi C. HASIL-DPR / SALINAN TPS 1, Desa Benua Anyar, Kecamatan Cintapuri Darussalam, Kabupaten Banjar, Provinsi Kalimantan Selatan;
724. Bukti P-722 : Fotokopi C. HASIL-DPR / SALINAN TPS 2, Desa Benua Anyar, Kecamatan Cintapuri Darussalam, Kabupaten Banjar, Provinsi Kalimantan Selatan;
725. Bukti P-723 : Fotokopi C. HASIL-DPR / SALINAN TPS 1, Desa Alalak Padang, Kecamatan Cintapuri Darussalam, Kabupaten Banjar, Provinsi Kalimantan Selatan;
726. Bukti P-724 : Fotokopi C. HASIL-DPR / SALINAN TPS 2, Desa Alalak Padang, Kecamatan Cintapuri Darussalam, Kabupaten Banjar, Provinsi Kalimantan Selatan;
727. Bukti P-725 : Fotokopi C. HASIL-DPR / SALINAN TPS 3, Desa Alalak Padang, Kecamatan Cintapuri Darussalam, Kabupaten Banjar, Provinsi Kalimantan Selatan;
728. Bukti P-726 : Fotokopi C. HASIL-DPR / SALINAN TPS 4, Desa Alalak Padang, Kecamatan Cintapuri Darussalam, Kabupaten Banjar, Provinsi Kalimantan Selatan;
729. Bukti P-727 : Fotokopi C. HASIL-DPR / SALINAN TPS 5, Desa Alalak Padang, Kecamatan Cintapuri Darussalam, Kabupaten Banjar, Provinsi Kalimantan Selatan;
730. Bukti P-728 : Fotokopi C. HASIL-DPR / SALINAN TPS 1, Desa Makmur Karya, Kecamatan Cintapuri Darussalam, Kabupaten Banjar, Provinsi Kalimantan Selatan;
731. Bukti P-729 : Fotokopi C. HASIL-DPR / SALINAN TPS 2, Desa Makmur Karya, Kecamatan Cintapuri Darussalam, Kabupaten Banjar, Provinsi Kalimantan Selatan;
732. Bukti P-730 : Fotokopi C. HASIL-DPR / SALINAN TPS 3, Desa Makmur Karya, Kecamatan Cintapuri Darussalam, Kabupaten Banjar, Provinsi Kalimantan Selatan;
733. Bukti P-731 : Fotokopi C. HASIL-DPR / SALINAN TPS 4, Desa Makmur Karya, Kecamatan Cintapuri Darussalam, Kabupaten Banjar, Provinsi Kalimantan Selatan;
734. Bukti P-732 : Fotokopi C. HASIL-DPR / SALINAN TPS 1, Desa Simpang Lima, Kecamatan Cintapuri Darussalam, Kabupaten Banjar, Provinsi Kalimantan Selatan;
735. Bukti P-733 : Fotokopi C. HASIL-DPR / SALINAN TPS 2, Desa Simpang Lima, Kecamatan Cintapuri Darussalam, Kabupaten Banjar, Provinsi Kalimantan Selatan;
736. Bukti P-734 : Fotokopi C. HASIL-DPR / SALINAN TPS 1, Desa Karya Makmur, Kecamatan Cintapuri Darussalam, Kabupaten Banjar, Provinsi Kalimantan Selatan;
737. Bukti P-735 : Fotokopi C. HASIL-DPR / SALINAN TPS 2, Desa Karya Makmur, Kecamatan Cintapuri Darussalam, Kabupaten Banjar, Provinsi Kalimantan Selatan;
738. Bukti P-736 : Fotokopi C. HASIL-DPR / SALINAN TPS 1, Desa Sindang Jaya, Kecamatan Cintapuri Darussalam, Kabupaten Banjar, Provinsi Kalimantan Selatan;

739. Bukti P-737 : Fotokopi C. HASIL-DPR / SALINAN TPS 2, Desa Sindang Jaya, Kecamatan Cintapuri Darussalam, Kabupaten Banjar, Provinsi Kalimantan Selatan;
740. Bukti P-738 : Fotokopi C. HASIL-DPR / SALINAN TPS 1, Desa Sumber Sari, Kecamatan Cintapuri Darussalam, Kabupaten Banjar, Provinsi Kalimantan Selatan;
741. Bukti P-739 : Fotokopi C. HASIL-DPR / SALINAN TPS 2, Desa Sumber Sari, Kecamatan Cintapuri Darussalam, Kabupaten Banjar, Provinsi Kalimantan Selatan;
742. Bukti P-740 : Fotokopi D. HASIL KECAMATAN-DPR, Kecamatan Rantau Bedauh, Kabupaten Barito Kuala, Provinsi Kalimantan Selatan, Daerah Pemilihan Kalimantan Selatan I DAN LAMPIRAN D. HASIL KECAMATAN-DPR, Kecamatan Kertak Hanyar, Kabupaten Banjar, Provinsi Kalimantan Selatan, Daerah Pemilihan Kalimantan Selatan I;
743. Bukti P-741 : Fotokopi C. HASIL-DPR / SALINAN TPS 1, Desa Danda Jaya, Kecamatan Rantau Badauh, Kabupaten Batola, Provinsi Kalimantan Selatan;
744. Bukti P-742 : Fotokopi C. HASIL-DPR / SALINAN TPS 2, Desa Danda Jaya, Kecamatan Rantau Badauh, Kabupaten Batola, Provinsi Kalimantan Selatan;
745. Bukti P-743 : Fotokopi C. HASIL-DPR / SALINAN TPS 3, Desa Danda Jaya, Kecamatan Rantau Badauh, Kabupaten Batola, Provinsi Kalimantan Selatan;
746. Bukti P-744 : Fotokopi C. HASIL-DPR / SALINAN TPS 4, Desa Danda Jaya, Kecamatan Rantau Badauh, Kabupaten Batola, Provinsi Kalimantan Selatan;
747. Bukti P-745 : Fotokopi C. HASIL-DPR / SALINAN TPS 5, Desa Danda Jaya, Kecamatan Rantau Badauh, Kabupaten Batola, Provinsi Kalimantan Selatan;
748. Bukti P-746 : Fotokopi C. HASIL-DPR / SALINAN TPS 6, Desa Danda Jaya, Kecamatan Rantau Badauh, Kabupaten Batola, Provinsi Kalimantan Selatan;
749. Bukti P-747 : Fotokopi C. HASIL-DPR / SALINAN TPS 7, Desa Danda Jaya, Kecamatan Rantau Badauh, Kabupaten Batola, Provinsi Kalimantan Selatan;
750. Bukti P-748 : Fotokopi C. HASIL-DPR / SALINAN TPS 8, Desa Danda Jaya, Kecamatan Rantau Badauh, Kabupaten Batola, Provinsi Kalimantan Selatan;
751. Bukti P-749 : Fotokopi C. HASIL-DPR / SALINAN TPS 9, Desa Danda Jaya, Kecamatan Rantau Badauh, Kabupaten Batola, Provinsi Kalimantan Selatan;
752. Bukti P-750 : Fotokopi C. HASIL-DPR / SALINAN TPS 10, Desa Danda Jaya, Kecamatan Rantau Badauh, Kabupaten Batola, Provinsi Kalimantan Selatan;
753. Bukti P-751 : Fotokopi C. HASIL-DPR / SALINAN TPS 1, Desa Pindahan Baru, Kecamatan Rantau Badauh, Kabupaten Batola, Provinsi Kalimantan Selatan;

754. Bukti P-752 : Fotokopi C. HASIL-DPR / SALINAN TPS 2, Desa Pindahan Baru, Kecamatan Rantau Badauh, Kabupaten Batola, Provinsi Kalimantan Selatan;
755. Bukti P-753 : Fotokopi C. HASIL-DPR / SALINAN TPS 3, Desa Pindahan Baru, Kecamatan Rantau Badauh, Kabupaten Batola, Provinsi Kalimantan Selatan;
756. Bukti P-754 : Fotokopi C. HASIL-DPR / SALINAN TPS 4, Desa Pindahan Baru, Kecamatan Rantau Badauh, Kabupaten Batola, Provinsi Kalimantan Selatan;
757. Bukti P-755 : Fotokopi C. HASIL-DPR / SALINAN TPS 5, Desa Pindahan Baru, Kecamatan Rantau Badauh, Kabupaten Batola, Provinsi Kalimantan Selatan;
758. Bukti P-756 : Fotokopi C. HASIL-DPR / SALINAN TPS 1, Desa Simpang Arja, Kecamatan Rantau Badauh, Kabupaten Batola, Provinsi Kalimantan Selatan;
759. Bukti P-757 : Fotokopi C. HASIL-DPR / SALINAN TPS 2, Desa Simpang Arja, Kecamatan Rantau Badauh, Kabupaten Batola, Provinsi Kalimantan Selatan;
760. Bukti P-758 : Fotokopi C. HASIL-DPR / SALINAN TPS 3, Desa Simpang Arja, Kecamatan Rantau Badauh, Kabupaten Batola, Provinsi Kalimantan Selatan;
761. Bukti P-759 : Fotokopi C. HASIL-DPR / SALINAN TPS 4, Desa Simpang Arja, Kecamatan Rantau Badauh, Kabupaten Batola, Provinsi Kalimantan Selatan;
762. Bukti P-760 : Fotokopi C. HASIL-DPR / SALINAN TPS 1, Desa Sinar Baru, Kecamatan Rantau Badauh, Kabupaten Batola, Provinsi Kalimantan Selatan;
763. Bukti P-761 : Fotokopi C. HASIL-DPR / SALINAN TPS 2, Desa Sinar Baru, Kecamatan Rantau Badauh, Kabupaten Batola, Provinsi Kalimantan Selatan;
764. Bukti P-762 : Fotokopi C. HASIL-DPR / SALINAN TPS 3, Desa Sinar Baru, Kecamatan Rantau Badauh, Kabupaten Batola, Provinsi Kalimantan Selatan;
765. Bukti P-763 : Fotokopi C. HASIL-DPR / SALINAN TPS 4, Desa Sinar Baru, Kecamatan Rantau Badauh, Kabupaten Batola, Provinsi Kalimantan Selatan;
766. Bukti P-764 : Fotokopi C. HASIL-DPR / SALINAN TPS 5, Desa Sinar Baru, Kecamatan Rantau Badauh, Kabupaten Batola, Provinsi Kalimantan Selatan;
767. Bukti P-765 : Fotokopi C. HASIL-DPR / SALINAN TPS 6, Desa Sinar Baru, Kecamatan Rantau Badauh, Kabupaten Batola, Provinsi Kalimantan Selatan;
768. Bukti P-766 : Fotokopi C. HASIL-DPR / SALINAN TPS 1, Desa Sungai Bamban, Kecamatan Rantau Badauh, Kabupaten Batola, Provinsi Kalimantan Selatan;
769. Bukti P-767 : Fotokopi C. HASIL-DPR / SALINAN TPS 2, Desa Sungai Bamban, Kecamatan Rantau Badauh, Kabupaten Batola, Provinsi Kalimantan Selatan;

770. Bukti P-768 : Fotokopi C. HASIL-DPR / SALINAN TPS 3, Desa Sungai Bamban, Kecamatan Rantau Badauh, Kabupaten Batola, Provinsi Kalimantan Selatan;
771. Bukti P-769 : Fotokopi C. HASIL-DPR / SALINAN TPS 4, Desa Sungai Bamban, Kecamatan Rantau Badauh, Kabupaten Batola, Provinsi Kalimantan Selatan;
772. Bukti P-770 : Fotokopi C. HASIL-DPR / SALINAN TPS 1, Desa Sungai Gampa, Kecamatan Rantau Badauh, Kabupaten Batola, Provinsi Kalimantan Selatan;
773. Bukti P-771 : Fotokopi C. HASIL-DPR / SALINAN TPS 1, Desa Sungai Gampa, Kecamatan Rantau Badauh, Kabupaten Batola, Provinsi Kalimantan Selatan;
774. Bukti P-772 : Fotokopi C. HASIL-DPR / SALINAN TPS 2, Desa Sungai Gampa, Kecamatan Rantau Badauh, Kabupaten Batola, Provinsi Kalimantan Selatan;
775. Bukti P-773 : Fotokopi C. HASIL-DPR / SALINAN TPS 3, Desa Sungai Gampa, Kecamatan Rantau Badauh, Kabupaten Batola, Provinsi Kalimantan Selatan;
776. Bukti P-774 : Fotokopi C. HASIL-DPR / SALINAN TPS 4, Desa Sungai Gampa, Kecamatan Rantau Badauh, Kabupaten Batola, Provinsi Kalimantan Selatan;
777. Bukti P-775 : Fotokopi C. HASIL-DPR / SALINAN TPS 5, Desa Sungai Gampa, Kecamatan Rantau Badauh, Kabupaten Batola, Provinsi Kalimantan Selatan;
778. Bukti P-776 : Fotokopi C. HASIL-DPR / SALINAN TPS 6, Desa Sungai Gampa, Kecamatan Rantau Badauh, Kabupaten Batola, Provinsi Kalimantan Selatan;
779. Bukti P-777 : Fotokopi C. HASIL-DPR / SALINAN TPS 1, Desa Sungai Gampa Asahi, Kecamatan Rantau Badauh, Kabupaten Batola, Provinsi Kalimantan Selatan;
780. Bukti P-778 : Fotokopi C. HASIL-DPR / SALINAN TPS 2, Desa Sungai Gampa Asahi, Kecamatan Rantau Badauh, Kabupaten Batola, Provinsi Kalimantan Selatan;
781. Bukti P-779 : Fotokopi C. HASIL-DPR / SALINAN TPS 3, Desa Sungai Gampa Asahi, Kecamatan Rantau Badauh, Kabupaten Batola, Provinsi Kalimantan Selatan;
782. Bukti P-780 : Fotokopi C. HASIL-DPR / SALINAN TPS 4, Desa Sungai Gampa Asahi, Kecamatan Rantau Badauh, Kabupaten Batola, Provinsi Kalimantan Selatan;
783. Bukti P-781 : Fotokopi C. HASIL-DPR / SALINAN TPS 5, Desa Sungai Gampa Asahi, Kecamatan Rantau Badauh, Kabupaten Batola, Provinsi Kalimantan Selatan;
784. Bukti P-782 : Fotokopi C. HASIL-DPR / SALINAN TPS 6, Desa Sungai Gampa Asahi, Kecamatan Rantau Badauh, Kabupaten Batola, Provinsi Kalimantan Selatan;
785. Bukti P-783 : Fotokopi C. HASIL-DPR / SALINAN TPS 7, Desa Sungai Gampa Asahi, Kecamatan Rantau Badauh, Kabupaten Batola, Provinsi Kalimantan Selatan;

786. Bukti P-784 : Fotokopi C. HASIL-DPR / SALINAN TPS 1, Desa Sungai Pantai, Kecamatan Rantau Badauh, Kabupaten Batola, Provinsi Kalimantan Selatan;
787. Bukti P-785 : Fotokopi C. HASIL-DPR / SALINAN TPS 2, Desa Sungai Pantai, Kecamatan Rantau Badauh, Kabupaten Batola, Provinsi Kalimantan Selatan;
788. Bukti P-786 : Fotokopi C. HASIL-DPR / SALINAN TPS 3, Desa Sungai Pantai, Kecamatan Rantau Badauh, Kabupaten Batola, Provinsi Kalimantan Selatan;
789. Bukti P-787 : Fotokopi C. HASIL-DPR / SALINAN TPS 4, Desa Sungai Pantai, Kecamatan Rantau Badauh, Kabupaten Batola, Provinsi Kalimantan Selatan;
790. Bukti P-788 : Fotokopi C. HASIL-DPR / SALINAN TPS 5, Desa Sungai Pantai, Kecamatan Rantau Badauh, Kabupaten Batola, Provinsi Kalimantan Selatan;
791. Bukti P-789 : Fotokopi C. HASIL-DPR / SALINAN TPS 6, Desa Sungai Pantai, Kecamatan Rantau Badauh, Kabupaten Batola, Provinsi Kalimantan Selatan;
792. Bukti P-790 : Fotokopi C. HASIL-DPR / SALINAN TPS 1, Desa Sungai Sahurai, Kecamatan Rantau Badauh, Kabupaten Batola, Provinsi Kalimantan Selatan;
793. Bukti P-791 : Fotokopi C. HASIL-DPR / SALINAN TPS 2, Desa Sungai Sahurai, Kecamatan Rantau Badauh, Kabupaten Batola, Provinsi Kalimantan Selatan;
794. Bukti P-792 : Fotokopi C. HASIL-DPR / SALINAN TPS 3, Desa Sungai Sahurai, Kecamatan Rantau Badauh, Kabupaten Batola, Provinsi Kalimantan Selatan;
795. Bukti P-793 : Fotokopi C. HASIL-DPR / SALINAN TPS 4, Desa Sungai Sahurai, Kecamatan Rantau Badauh, Kabupaten Batola, Provinsi Kalimantan Selatan;
796. Bukti P-794 : Fotokopi C. HASIL-DPR / SALINAN TPS 5, Desa Sungai Sahurai, Kecamatan Rantau Badauh, Kabupaten Batola, Provinsi Kalimantan Selatan;
797. Bukti P-795 : Fotokopi C. HASIL-DPR / SALINAN TPS 6, Desa Sungai Sahurai, Kecamatan Rantau Badauh, Kabupaten Batola, Provinsi Kalimantan Selatan;
798. Bukti P-796 : Fotokopi Putusan Nomor 154-02-20/PHPU.DPR-DPRD/XVII/2019 tentang Perselisihan Hasil Pemilihan Umum Calon Anggota Dewan Perwakilan Rakyat dan Dewan Perwakilan Rakyat Daerah Tahun 2019 yang diajukan oleh Partai Gerindra;
799. Bukti P-797 : Fotokopi Berita Acara Registrasi;
800. Bukti P-798 : Fotokopi Catatan Kejadian Khusus dan/atau Keberatan Saksi Rekapitulasi Hasil Penghitungan Perolehan Suara Pemilihan Umum Tahun 2024 (Model D.Kejadian Khusus dan/atau Keberatan Saksi-KPU) Tingkat Kabupaten Banjar;
801. Bukti P-799 : Fotokopi Keberatan Saksi Rekapitulasi Hasil Penghitungan Perolehan Suara Pemilihan Umum Tahun

- 2024 (Model D.Kejadian Khusus dan/atau Keberatan Saksi-KPU) Tingkat Provinsi Kalimantan Selatan;
802. Bukti P-800 : Fotokopi Catatan Kejadian Khusus dan/atau Keberatan Saksi Rekapitulasi Hasil Penghitungan Perolehan Suara Pemilihan Umum Tahun 2024 (Model D.Kejadian Khusus dan/atau Keberatan Saksi-KPU) Tingkat Nasional;
803. Bukti P-801 : Fotokopi D.HASIL NASIONAL-DPR. Daerah Pemilihan Kalimantan Selatan I;
804. Bukti P-802 : Fotokopi D.HASIL PROVINSI-DPR, Provinsi Kalimantan Selatan, Daerah Pemilihan Kalimantan Selatan I;
805. Bukti P-803 : Fotokopi Lampiran Formulir D. Hasil Kecamatan-DPR, Kecamatan Astambul, Kabupaten Banjar;
806. Bukti P-804 : Fotokopi Lampiran Formulir D. Hasil Kecamatan-DPR, Kecamatan Aluh-Aluh, Kabupaten Banjar;
807. Bukti P-805 : Fotokopi Lampiran Formulir D. Hasil Kecamatan-DPR, Kecamatan Cintapuri Darussalam, Kabupaten Banjar;
808. Bukti P-806 : Fotokopi Salinan Putusan BAWASLU Kabupaten Banjar Nomor: 001/LP/ADM.PL/BWSL.KAB/22.04/III/2024;
809. Bukti P-807 : Fotokopi Surat Bawaslu Kabupaten Banjar Nomor 043/PP.01.02/K.KS-02/3/2024 perihal Pemberitahuan dan Panggilan Sidang Pemeriksaan;
810. Bukti P-808 : Fotokopi Tangkapan Layar *whatsapps* berisi informasi penundaan sidang pembacaan putusan;
811. Bukti P-809 : Fotokopi Surat Bawaslu Kabupaten Banjar Nomor 045/PP.01.02/K.KS-02/3/2024 perihal Pemberitahuan Penundaan Sidang Pembacaan Putusan;
812. Bukti P-810 : Fotokopi Salinan Putusan Koreksi Bawaslu RI Nomor 019/KS/ADM.PP/BWSL/00.00/IV/2024.
813. Bukti P-811 : Video Percakapan Grup Robot Bawaslu;
814. Bukti P-811A : Video Whatsapp Komunikasi dengan Ketua Bawaslu Banjar untuk pertemuan mengubah form A;
815. Bukti P-811B : Video Whatsapp Komunikasi dengan staf Bawaslu perihal proses pengubahan C.Hasil Salinan;
816. Bukti P-811C : Video Whatsapp Komunikasi dengan staf Bawaslu perihal proses pengubahan C.Hasil Salinan dan Form A;
817. Bukti P-812 : Flashdisk Berisi File-File dalam Grup WA Robot Bawaslu;
818. Bukti P-812A : Contoh Jelas Manipulasi C.Kejadian Khusus Manipulasi yang dibuktikan oleh Pihak Terkait / Termohon;
819. Bukti P-812B : Bukti nyata dan jelas manipulasi C.Hasil Plano;
820. Bukti P-812C : Data-data Manipulasi C.Hasil dan C.Salinan dengan back up C.Kejadian Khusus;
821. Bukti P-813 : Kompilasi Renvoi Form. C-HASIL SALINAN-DPR di Kecamatan Kertak Hanyar yang dijadikan alat bukti oleh Pihak Terkait;

822. Bukti P-814 : Surat Panwascam Kertak Hanyar Nomor 032/KA.00.08/K.KS-02.08/02/2024 Perihal Himbauan Saran Perbaikan, tanggal 5 Maret 2024;
823. Bukti P-815 : Scan C. KEJADIAN KHUSUS, TPS 1, Desa Belayung Baru, Kecamatan Kertak Hanyar, Kabupaten Banjar, Provinsi Kalimantan Selatan;
824. Bukti P-816 : Scan C. KEJADIAN KHUSUS, TPS 2, Desa Belayung Baru, Kecamatan Kertak Hanyar, Kabupaten Banjar, Provinsi Kalimantan Selatan;
825. Bukti P-817 : Scan C. KEJADIAN KHUSUS, TPS 3, Desa Belayung Baru, Kecamatan Kertak Hanyar, Kabupaten Banjar, Provinsi Kalimantan Selatan;
826. Bukti P-818 : Scan C. KEJADIAN KHUSUS, TPS 4, Desa Belayung Baru, Kecamatan Kertak Hanyar, Kabupaten Banjar, Provinsi Kalimantan Selatan;
827. Bukti P-819 : Scan C. KEJADIAN KHUSUS, TPS 5, Desa Belayung Baru, Kecamatan Kertak Hanyar, Kabupaten Banjar, Provinsi Kalimantan Selatan;
828. Bukti P-820 : Scan C. KEJADIAN KHUSUS, TPS 6, Desa Belayung Baru, Kecamatan Kertak Hanyar, Kabupaten Banjar, Provinsi Kalimantan Selatan;
829. Bukti P-821 : Scan C. KEJADIAN KHUSUS, TPS 1, Desa Banua Hanyar, Kecamatan Kertak Hanyar, Kabupaten Banjar, Provinsi Kalimantan Selatan;
830. Bukti P-822 : Scan C. KEJADIAN KHUSUS, TPS 2, Desa Banua Hanyar, Kecamatan Kertak Hanyar, Kabupaten Banjar, Provinsi Kalimantan Selatan;
831. Bukti P-823 : Scan C. KEJADIAN KHUSUS, TPS 1, Desa Kertak Hanyar I, Kecamatan Kertak Hanyar, Kabupaten Banjar, Provinsi Kalimantan Selatan;
832. Bukti P-824 : Scan C. KEJADIAN KHUSUS, TPS 2, Desa Kertak Hanyar I, Kecamatan Kertak Hanyar, Kabupaten Banjar, Provinsi Kalimantan Selatan;
833. Bukti P-825 : Scan C. KEJADIAN KHUSUS, TPS 5, Desa Kertak Hanyar I, Kecamatan Kertak Hanyar, Kabupaten Banjar, Provinsi Kalimantan Selatan;
834. Bukti P-826 : Scan C. KEJADIAN KHUSUS, TPS 6, Desa Kertak Hanyar I, Kecamatan Kertak Hanyar, Kabupaten Banjar, Provinsi Kalimantan Selatan;
835. Bukti P-827 : Scan C. KEJADIAN KHUSUS, TPS 7, Desa Kertak Hanyar I, Kecamatan Kertak Hanyar, Kabupaten Banjar, Provinsi Kalimantan Selatan;
836. Bukti P-828 : Scan C. KEJADIAN KHUSUS, TPS 8, Desa Kertak Hanyar I, Kecamatan Kertak Hanyar, Kabupaten Banjar, Provinsi Kalimantan Selatan;
837. Bukti P-829 : Scan C. KEJADIAN KHUSUS, TPS 10, Desa Kertak Hanyar I, Kecamatan Kertak Hanyar, Kabupaten Banjar, Provinsi Kalimantan Selatan;

838. Bukti P-830 : Scan C. KEJADIAN KHUSUS, TPS 11, Desa Kertak Hanyar I, Kecamatan Kertak Hanyar, Kabupaten Banjar, Provinsi Kalimantan Selatan;
839. Bukti P-831 : Scan C. KEJADIAN KHUSUS, TPS 12, Desa Kertak Hanyar I, Kecamatan Kertak Hanyar, Kabupaten Banjar, Provinsi Kalimantan Selatan;
840. Bukti P-832 : Scan C. KEJADIAN KHUSUS, TPS 14, Desa Kertak Hanyar I, Kecamatan Kertak Hanyar, Kabupaten Banjar, Provinsi Kalimantan Selatan;
841. Bukti P-833 : Scan C. KEJADIAN KHUSUS, TPS 15, Desa Kertak Hanyar I, Kecamatan Kertak Hanyar, Kabupaten Banjar, Provinsi Kalimantan Selatan;
842. Bukti P-834 : Scan C. KEJADIAN KHUSUS, TPS 17, Desa Kertak Hanyar I, Kecamatan Kertak Hanyar, Kabupaten Banjar, Provinsi Kalimantan Selatan;
843. Bukti P-835 : Scan C. KEJADIAN KHUSUS, TPS 18, Desa Kertak Hanyar I, Kecamatan Kertak Hanyar, Kabupaten Banjar, Provinsi Kalimantan Selatan;
844. Bukti P-836 : Scan C. KEJADIAN KHUSUS, TPS 19, Desa Kertak Hanyar I, Kecamatan Kertak Hanyar, Kabupaten Banjar, Provinsi Kalimantan Selatan;
845. Bukti P-837 : Scan C. KEJADIAN KHUSUS, TPS 20, Desa Kertak Hanyar I, Kecamatan Kertak Hanyar, Kabupaten Banjar, Provinsi Kalimantan Selatan;
846. Bukti P-838 : Scan C. KEJADIAN KHUSUS, TPS 21, Desa Kertak Hanyar I, Kecamatan Kertak Hanyar, Kabupaten Banjar, Provinsi Kalimantan Selatan;
847. Bukti P-839 : Scan C. KEJADIAN KHUSUS, TPS 22, Desa Kertak Hanyar I, Kecamatan Kertak Hanyar, Kabupaten Banjar, Provinsi Kalimantan Selatan;
848. Bukti P-840 : Scan C. KEJADIAN KHUSUS, TPS 23, Desa Kertak Hanyar I, Kecamatan Kertak Hanyar, Kabupaten Banjar, Provinsi Kalimantan Selatan;
849. Bukti P-841 : Scan C. KEJADIAN KHUSUS, TPS 24, Desa Kertak Hanyar I, Kecamatan Kertak Hanyar, Kabupaten Banjar, Provinsi Kalimantan Selatan;
850. Bukti P-842 : Scan C. KEJADIAN KHUSUS, TPS 25, Desa Kertak Hanyar I, Kecamatan Kertak Hanyar, Kabupaten Banjar, Provinsi Kalimantan Selatan;
851. Bukti P-843 : Scan C. KEJADIAN KHUSUS, TPS 27, Desa Kertak Hanyar I, Kecamatan Kertak Hanyar, Kabupaten Banjar, Provinsi Kalimantan Selatan;
852. Bukti P-844 : Scan C. KEJADIAN KHUSUS, TPS 1, Desa Kertak Hanyar II, Kecamatan Kertak Hanyar, Kabupaten Banjar, Provinsi Kalimantan Selatan;
853. Bukti P-845 : Scan C. KEJADIAN KHUSUS, TPS 2, Desa Kertak Hanyar II, Kecamatan Kertak Hanyar, Kabupaten Banjar, Provinsi Kalimantan Selatan;

854. Bukti P-846 : Scan C. KEJADIAN KHUSUS, TPS 3, Desa Kertak Hanyar II, Kecamatan Kertak Hanyar, Kabupaten Banjar, Provinsi Kalimantan Selatan;
855. Bukti P-847 : Scan C. KEJADIAN KHUSUS, TPS 4, Desa Kertak Hanyar II, Kecamatan Kertak Hanyar, Kabupaten Banjar, Provinsi Kalimantan Selatan;
856. Bukti P-848 : Scan C. KEJADIAN KHUSUS, TPS 5, Desa Kertak Hanyar II, Kecamatan Kertak Hanyar, Kabupaten Banjar, Provinsi Kalimantan Selatan;
857. Bukti P-849 : Scan C. KEJADIAN KHUSUS, TPS 6, Desa Kertak Hanyar II, Kecamatan Kertak Hanyar, Kabupaten Banjar, Provinsi Kalimantan Selatan;
858. Bukti P-850 : Scan C. KEJADIAN KHUSUS, TPS 7, Desa Kertak Hanyar II, Kecamatan Kertak Hanyar, Kabupaten Banjar, Provinsi Kalimantan Selatan;
859. Bukti P-851 : Scan C. KEJADIAN KHUSUS, TPS 8, Desa Kertak Hanyar II, Kecamatan Kertak Hanyar, Kabupaten Banjar, Provinsi Kalimantan Selatan;
860. Bukti P-852 : Scan C. KEJADIAN KHUSUS, TPS 9, Desa Kertak Hanyar II, Kecamatan Kertak Hanyar, Kabupaten Banjar, Provinsi Kalimantan Selatan;
861. Bukti P-853 : Scan C. KEJADIAN KHUSUS, TPS 10, Desa Kertak Hanyar II, Kecamatan Kertak Hanyar, Kabupaten Banjar, Provinsi Kalimantan Selatan;
862. Bukti P-854 : Scan C. KEJADIAN KHUSUS, TPS 11, Desa Kertak Hanyar II, Kecamatan Kertak Hanyar, Kabupaten Banjar, Provinsi Kalimantan Selatan;
863. Bukti P-855 : Scan C. KEJADIAN KHUSUS, TPS 12, Desa Kertak Hanyar II, Kecamatan Kertak Hanyar, Kabupaten Banjar, Provinsi Kalimantan Selatan;
864. Bukti P-856 : Scan C. KEJADIAN KHUSUS, TPS 13, Desa Kertak Hanyar II, Kecamatan Kertak Hanyar, Kabupaten Banjar, Provinsi Kalimantan Selatan;
865. Bukti P-857 : Scan C. KEJADIAN KHUSUS, TPS 15, Desa Kertak Hanyar II, Kecamatan Kertak Hanyar, Kabupaten Banjar, Provinsi Kalimantan Selatan;
866. Bukti P-858 : Scan C. KEJADIAN KHUSUS, TPS 16, Desa Kertak Hanyar II, Kecamatan Kertak Hanyar, Kabupaten Banjar, Provinsi Kalimantan Selatan;
867. Bukti P-859 : Scan C. KEJADIAN KHUSUS, TPS 17, Desa Kertak Hanyar II, Kecamatan Kertak Hanyar, Kabupaten Banjar, Provinsi Kalimantan Selatan;
868. Bukti P-860 : Scan C. KEJADIAN KHUSUS, TPS 18, Desa Kertak Hanyar II, Kecamatan Kertak Hanyar, Kabupaten Banjar, Provinsi Kalimantan Selatan;
869. Bukti P-861 : Scan C. KEJADIAN KHUSUS, TPS 21, Desa Kertak Hanyar II, Kecamatan Kertak Hanyar, Kabupaten Banjar, Provinsi Kalimantan Selatan;

870. Bukti P-862 : Scan C. KEJADIAN KHUSUS, TPS 22, Desa Kertak Hanyar II, Kecamatan Kertak Hanyar, Kabupaten Banjar, Provinsi Kalimantan Selatan;
871. Bukti P-863 : Scan C. KEJADIAN KHUSUS, TPS 23, Desa Kertak Hanyar II, Kecamatan Kertak Hanyar, Kabupaten Banjar, Provinsi Kalimantan Selatan;
872. Bukti P-864 : Scan C. KEJADIAN KHUSUS, TPS 24, Desa Kertak Hanyar II, Kecamatan Kertak Hanyar, Kabupaten Banjar, Provinsi Kalimantan Selatan;
873. Bukti P-865 : Scan C. KEJADIAN KHUSUS, TPS 25, Desa Kertak Hanyar II, Kecamatan Kertak Hanyar, Kabupaten Banjar, Provinsi Kalimantan Selatan;
874. Bukti P-866 : Scan C. KEJADIAN KHUSUS, TPS 26, Desa Kertak Hanyar II, Kecamatan Kertak Hanyar, Kabupaten Banjar, Provinsi Kalimantan Selatan;
875. Bukti P-867 : Scan C. KEJADIAN KHUSUS, TPS 27, Desa Kertak Hanyar II, Kecamatan Kertak Hanyar, Kabupaten Banjar, Provinsi Kalimantan Selatan;
876. Bukti P-868 : Scan C. KEJADIAN KHUSUS, TPS 1, Desa Manarap Baru, Kecamatan Kertak Hanyar, Kabupaten Banjar, Provinsi Kalimantan Selatan;
877. Bukti P-869 : Scan C. KEJADIAN KHUSUS, TPS 2, Desa Manarap Baru, Kecamatan Kertak Hanyar, Kabupaten Banjar, Provinsi Kalimantan Selatan;
878. Bukti P-870 : Scan C. KEJADIAN KHUSUS, TPS 3, Desa Manarap Baru, Kecamatan Kertak Hanyar, Kabupaten Banjar, Provinsi Kalimantan Selatan;
879. Bukti P-871 : Scan C. KEJADIAN KHUSUS, TPS 4, Desa Manarap Baru, Kecamatan Kertak Hanyar, Kabupaten Banjar, Provinsi Kalimantan Selatan;
880. Bukti P-872 : Scan C. KEJADIAN KHUSUS, TPS 5, Desa Manarap Baru, Kecamatan Kertak Hanyar, Kabupaten Banjar, Provinsi Kalimantan Selatan;
881. Bukti P-873 : Scan C. KEJADIAN KHUSUS, TPS 6, Desa Manarap Baru, Kecamatan Kertak Hanyar, Kabupaten Banjar, Provinsi Kalimantan Selatan;
882. Bukti P-874 : Scan C. KEJADIAN KHUSUS, TPS 7, Desa Manarap Baru, Kecamatan Kertak Hanyar, Kabupaten Banjar, Provinsi Kalimantan Selatan;
883. Bukti P-875 : Scan C. KEJADIAN KHUSUS, TPS 8, Desa Manarap Baru, Kecamatan Kertak Hanyar, Kabupaten Banjar, Provinsi Kalimantan Selatan;
884. Bukti P-876 : Scan C. KEJADIAN KHUSUS, TPS 9, Desa Manarap Baru, Kecamatan Kertak Hanyar, Kabupaten Banjar, Provinsi Kalimantan Selatan;
885. Bukti P-877 : Scan C. KEJADIAN KHUSUS, TPS 10, Desa Manarap Baru, Kecamatan Kertak Hanyar, Kabupaten Banjar, Provinsi Kalimantan Selatan;

886. Bukti P-878 : Scan C. KEJADIAN KHUSUS, TPS 12, Desa Manarap Baru, Kecamatan Kertak Hanyar, Kabupaten Banjar, Provinsi Kalimantan Selatan;
887. Bukti P-879 : Scan C. KEJADIAN KHUSUS, TPS 1, Desa Manarap Lama, Kecamatan Kertak Hanyar, Kabupaten Banjar, Provinsi Kalimantan Selatan;
888. Bukti P-880 : Scan C. KEJADIAN KHUSUS, TPS 2, Desa Manarap Lama, Kecamatan Kertak Hanyar, Kabupaten Banjar, Provinsi Kalimantan Selatan;
889. Bukti P-881 : Scan C. KEJADIAN KHUSUS, TPS 6, Desa Manarap Lama, Kecamatan Kertak Hanyar, Kabupaten Banjar, Provinsi Kalimantan Selatan;
890. Bukti P-882 : Scan C. KEJADIAN KHUSUS, TPS 7, Desa Manarap Lama, Kecamatan Kertak Hanyar, Kabupaten Banjar, Provinsi Kalimantan Selatan;
891. Bukti P-883 : Scan C. KEJADIAN KHUSUS, TPS 8, Desa Manarap Lama, Kecamatan Kertak Hanyar, Kabupaten Banjar, Provinsi Kalimantan Selatan;
892. Bukti P-884 : Scan C. KEJADIAN KHUSUS, TPS 13, Desa Manarap Lama, Kecamatan Kertak Hanyar, Kabupaten Banjar, Provinsi Kalimantan Selatan;
893. Bukti P-885 : Scan C. KEJADIAN KHUSUS, TPS 14, Desa Manarap Lama, Kecamatan Kertak Hanyar, Kabupaten Banjar, Provinsi Kalimantan Selatan;
894. Bukti P-886 : Scan C. KEJADIAN KHUSUS, TPS 1, Desa Mekar Raya, Kecamatan Kertak Hanyar, Kabupaten Banjar, Provinsi Kalimantan Selatan;
895. Bukti P-887 : Scan C. KEJADIAN KHUSUS, TPS 2, Desa Mekar Raya, Kecamatan Kertak Hanyar, Kabupaten Banjar, Provinsi Kalimantan Selatan;
896. Bukti P-888 : Scan C. KEJADIAN KHUSUS, TPS 3, Desa Mekar Raya, Kecamatan Kertak Hanyar, Kabupaten Banjar, Provinsi Kalimantan Selatan;
897. Bukti P-889 : Scan C. KEJADIAN KHUSUS, TPS 4, Desa Mekar Raya, Kecamatan Kertak Hanyar, Kabupaten Banjar, Provinsi Kalimantan Selatan;
898. Bukti P-890 : Scan C. KEJADIAN KHUSUS, TPS 5, Desa Mekar Raya, Kecamatan Kertak Hanyar, Kabupaten Banjar, Provinsi Kalimantan Selatan;
899. Bukti P-891 : Scan C. KEJADIAN KHUSUS, TPS 1, Desa Mandar Sari, Kecamatan Kertak Hanyar, Kabupaten Banjar, Provinsi Kalimantan Selatan;
900. Bukti P-892 : Scan C. KEJADIAN KHUSUS, TPS 2, Desa Mandar Sari, Kecamatan Kertak Hanyar, Kabupaten Banjar, Provinsi Kalimantan Selatan;
901. Bukti P-893 : Scan C. KEJADIAN KHUSUS, TPS 3, Desa Mandar Sari, Kecamatan Kertak Hanyar, Kabupaten Banjar, Provinsi Kalimantan Selatan;

902. Bukti P-894 : Scan C. KEJADIAN KHUSUS, TPS 4, Desa Mandar Sari, Kecamatan Kertak Hanyar, Kabupaten Banjar, Provinsi Kalimantan Selatan;
903. Bukti P-895 : Scan C. KEJADIAN KHUSUS, TPS 5, Desa Mandar Sari, Kecamatan Kertak Hanyar, Kabupaten Banjar, Provinsi Kalimantan Selatan;
904. Bukti P-896 : Scan C. KEJADIAN KHUSUS, TPS 6, Desa Mandar Sari, Kecamatan Kertak Hanyar, Kabupaten Banjar, Provinsi Kalimantan Selatan;
905. Bukti P-897 : Scan C. KEJADIAN KHUSUS, TPS 8, Desa Mandar Sari, Kecamatan Kertak Hanyar, Kabupaten Banjar, Provinsi Kalimantan Selatan;
906. Bukti P-898 : Scan C. KEJADIAN KHUSUS, TPS 9, Desa Mandar Sari, Kecamatan Kertak Hanyar, Kabupaten Banjar, Provinsi Kalimantan Selatan;
907. Bukti P-899 : Scan C. KEJADIAN KHUSUS, TPS 4, Desa Manarap Tengah, Kecamatan Kertak Hanyar, Kabupaten Banjar, Provinsi Kalimantan Selatan;
908. Bukti P-900 : Scan C. KEJADIAN KHUSUS, TPS 5, Desa Manarap Tengah, Kecamatan Kertak Hanyar, Kabupaten Banjar, Provinsi Kalimantan Selatan;
909. Bukti P-901 : Scan C. KEJADIAN KHUSUS, TPS 6, Desa Manarap Tengah, Kecamatan Kertak Hanyar, Kabupaten Banjar, Provinsi Kalimantan Selatan;
910. Bukti P-902 : Scan C. KEJADIAN KHUSUS, TPS 7, Desa Manarap Tengah, Kecamatan Kertak Hanyar, Kabupaten Banjar, Provinsi Kalimantan Selatan;
911. Bukti P-903 : Scan C. KEJADIAN KHUSUS, TPS 9, Desa Manarap Tengah, Kecamatan Kertak Hanyar, Kabupaten Banjar, Provinsi Kalimantan Selatan;
912. Bukti P-904 : Scan C. KEJADIAN KHUSUS, TPS 10, Desa Manarap Tengah, Kecamatan Kertak Hanyar, Kabupaten Banjar, Provinsi Kalimantan Selatan;
913. Bukti P-905 : Scan C. KEJADIAN KHUSUS, TPS 11, Desa Manarap Tengah, Kecamatan Kertak Hanyar, Kabupaten Banjar, Provinsi Kalimantan Selatan;
914. Bukti P-906 : Scan C. KEJADIAN KHUSUS, TPS 12, Desa Manarap Tengah, Kecamatan Kertak Hanyar, Kabupaten Banjar, Provinsi Kalimantan Selatan;
915. Bukti P-907 : Scan C. KEJADIAN KHUSUS, TPS 1, Desa Pasar Kamis, Kecamatan Kertak Hanyar, Kabupaten Banjar, Provinsi Kalimantan Selatan;
916. Bukti P-908 : Scan C. KEJADIAN KHUSUS, TPS 4, Desa Pasar Kamis, Kecamatan Kertak Hanyar, Kabupaten Banjar, Provinsi Kalimantan Selatan;
917. Bukti P-909 : Scan C. KEJADIAN KHUSUS, TPS 2, Desa Simpang Empat, Kecamatan Kertak Hanyar, Kabupaten Banjar, Provinsi Kalimantan Selatan;

918. Bukti P-910 : Scan C. KEJADIAN KHUSUS, TPS 11, Desa Simpang Empat, Kecamatan Kertak Hanyar, Kabupaten Banjar, Provinsi Kalimantan Selatan;
919. Bukti P-911 : Scan C. KEJADIAN KHUSUS, TPS 12, Desa Simpang Empat, Kecamatan Kertak Hanyar, Kabupaten Banjar, Provinsi Kalimantan Selatan;
920. Bukti P-912 : Scan C. KEJADIAN KHUSUS, TPS 1, Desa Sungai Lakum, Kecamatan Kertak Hanyar, Kabupaten Banjar, Provinsi Kalimantan Selatan;
921. Bukti P-913 : Scan C. KEJADIAN KHUSUS, TPS 2, Desa Sungai Lakum, Kecamatan Kertak Hanyar, Kabupaten Banjar, Provinsi Kalimantan Selatan;
922. Bukti P-914 : Scan C. KEJADIAN KHUSUS, TPS 3, Desa Sungai Lakum, Kecamatan Kertak Hanyar, Kabupaten Banjar, Provinsi Kalimantan Selatan;
923. Bukti P-915 : Scan C. KEJADIAN KHUSUS, TPS 4, Desa Sungai Lakum, Kecamatan Kertak Hanyar, Kabupaten Banjar, Provinsi Kalimantan Selatan;
924. Bukti P-916 : Scan C. KEJADIAN KHUSUS, TPS 5, Desa Sungai Lakum, Kecamatan Kertak Hanyar, Kabupaten Banjar, Provinsi Kalimantan Selatan;
925. Bukti P-917 : Scan C. KEJADIAN KHUSUS, TPS 6, Desa Sungai Lakum, Kecamatan Kertak Hanyar, Kabupaten Banjar, Provinsi Kalimantan Selatan;
926. Bukti P-918 : Scan C. KEJADIAN KHUSUS, TPS 1, Desa Tatah Pemangkih Laut, Kecamatan Kertak Hanyar, Kabupaten Banjar, Provinsi Kalimantan Selatan;
927. Bukti P-919 : Scan C. KEJADIAN KHUSUS, TPS 2, Desa Tatah Pemangkih Laut, Kecamatan Kertak Hanyar, Kabupaten Banjar, Provinsi Kalimantan Selatan;
928. Bukti P-920 : Scan C. KEJADIAN KHUSUS, TPS 3, Desa Tatah Pemangkih Laut, Kecamatan Kertak Hanyar, Kabupaten Banjar, Provinsi Kalimantan Selatan;
929. Bukti P-921 : Scan C. KEJADIAN KHUSUS, TPS 4, Desa Tatah Pemangkih Laut, Kecamatan Kertak Hanyar, Kabupaten Banjar, Provinsi Kalimantan Selatan;
930. Bukti P-922 : Scan C. KEJADIAN KHUSUS, TPS 5, Desa Tatah Pemangkih Laut, Kecamatan Kertak Hanyar, Kabupaten Banjar, Provinsi Kalimantan Selatan;
931. Bukti P-923 : Scan C. KEJADIAN KHUSUS, TPS 6, Desa Tatah Pemangkih Laut, Kecamatan Kertak Hanyar, Kabupaten Banjar, Provinsi Kalimantan Selatan;
932. Bukti P-924 : Scan C. KEJADIAN KHUSUS, TPS 7, Desa Tatah Pemangkih Laut, Kecamatan Kertak Hanyar, Kabupaten Banjar, Provinsi Kalimantan Selatan;
933. Bukti P-925 : Scan C. KEJADIAN KHUSUS, TPS 8, Desa Tatah Pemangkih Laut, Kecamatan Kertak Hanyar, Kabupaten Banjar, Provinsi Kalimantan Selatan;

934. Bukti P-926 : Scan C. KEJADIAN KHUSUS, TPS 9, Desa Tatah Pemangkih Laut, Kecamatan Kertak Hanyar, Kabupaten Banjar, Provinsi Kalimantan Selatan;
935. Bukti P-927 : Kompilasi Renvoi Form. C-HASIL SALINAN-DPR di Kecamatan Sungai Pinang yang dijadikan alat bukti oleh Pihak Terkait;
936. Bukti P-928 : CONTOH NYATA MANIPULASI C.HASIL SALINAN DI KEC. SUNGAI PINANG;
937. Bukti P-929 : Kompilasi Renvoi Form. C-HASIL SALINAN-DPR di Kecamatan Gambut yang dijadikan alat bukti oleh Pihak Terkait;
938. Bukti P-930 : Scan C. KEJADIAN KHUSUS, TPS 1, Desa Banyu Hirang, Kecamatan Gambut, Kabupaten Banjar, Provinsi Kalimantan Selatan;
939. Bukti P-931 : Scan C. KEJADIAN KHUSUS, TPS 3, Desa Banyu Hirang, Kecamatan Gambut, Kabupaten Banjar, Provinsi Kalimantan Selatan;
940. Bukti P-932 : Scan C. KEJADIAN KHUSUS, TPS 4, Desa Banyu Hirang, Kecamatan Gambut, Kabupaten Banjar, Provinsi Kalimantan Selatan;
941. Bukti P-933 : Scan C. KEJADIAN KHUSUS, TPS 5, Desa Banyu Hirang, Kecamatan Gambut, Kabupaten Banjar, Provinsi Kalimantan Selatan;
942. Bukti P-934 : Scan C. KEJADIAN KHUSUS, TPS 6, Desa Banyu Hirang, Kecamatan Gambut, Kabupaten Banjar, Provinsi Kalimantan Selatan;
943. Bukti P-935 : Scan C. KEJADIAN KHUSUS, TPS 1, Desa Gambut Barat, Kecamatan Gambut, Kabupaten Banjar, Provinsi Kalimantan Selatan;
944. Bukti P-936 : Scan C. KEJADIAN KHUSUS, TPS 2, Desa Gambut Barat, Kecamatan Gambut, Kabupaten Banjar, Provinsi Kalimantan Selatan;
945. Bukti P-937 : Scan C. KEJADIAN KHUSUS, TPS 3, Desa Gambut Barat, Kecamatan Gambut, Kabupaten Banjar, Provinsi Kalimantan Selatan;
946. Bukti P-938 : Scan C. KEJADIAN KHUSUS, TPS 4, Desa Gambut Barat, Kecamatan Gambut, Kabupaten Banjar, Provinsi Kalimantan Selatan;
947. Bukti P-939 : Scan C. KEJADIAN KHUSUS, TPS 5, Desa Gambut Barat, Kecamatan Gambut, Kabupaten Banjar, Provinsi Kalimantan Selatan;
948. Bukti P-940 : Scan C. KEJADIAN KHUSUS, TPS 6, Desa Gambut Barat, Kecamatan Gambut, Kabupaten Banjar, Provinsi Kalimantan Selatan;
949. Bukti P-941 : Scan C. KEJADIAN KHUSUS, TPS 7, Desa Gambut Barat, Kecamatan Gambut, Kabupaten Banjar, Provinsi Kalimantan Selatan;
950. Bukti P-942 : Scan C. KEJADIAN KHUSUS, TPS 8, Desa Gambut Barat, Kecamatan Gambut, Kabupaten Banjar, Provinsi Kalimantan Selatan;

951. Bukti P-943 : Scan C. KEJADIAN KHUSUS, TPS 9, Desa Gambut Barat, Kecamatan Gambut, Kabupaten Banjar, Provinsi Kalimantan Selatan;
952. Bukti P-944 : Scan C. KEJADIAN KHUSUS, TPS 10, Desa Gambut Barat, Kecamatan Gambut, Kabupaten Banjar, Provinsi Kalimantan Selatan;
953. Bukti P-945 : Scan C. KEJADIAN KHUSUS, TPS 11, Desa Gambut Barat, Kecamatan Gambut, Kabupaten Banjar, Provinsi Kalimantan Selatan;
954. Bukti P-946 : Scan C. KEJADIAN KHUSUS, TPS 1, Desa Gambut, Kecamatan Gambut, Kabupaten Banjar, Provinsi Kalimantan Selatan;
955. Bukti P-947 : Scan C. KEJADIAN KHUSUS, TPS 2, Desa Gambut, Kecamatan Gambut, Kabupaten Banjar, Provinsi Kalimantan Selatan;
956. Bukti P-948 : Scan C. KEJADIAN KHUSUS, TPS 3, Desa Gambut, Kecamatan Gambut, Kabupaten Banjar, Provinsi Kalimantan Selatan;
957. Bukti P-949 : Scan C. KEJADIAN KHUSUS, TPS 4, Desa Gambut, Kecamatan Gambut, Kabupaten Banjar, Provinsi Kalimantan Selatan;
958. Bukti P-950 : Scan C. KEJADIAN KHUSUS, TPS 5, Desa Gambut, Kecamatan Gambut, Kabupaten Banjar, Provinsi Kalimantan Selatan;
959. Bukti P-951 : Scan C. KEJADIAN KHUSUS, TPS 6, Desa Gambut, Kecamatan Gambut, Kabupaten Banjar, Provinsi Kalimantan Selatan;
960. Bukti P-952 : Scan C. KEJADIAN KHUSUS, TPS 7, Desa Gambut, Kecamatan Gambut, Kabupaten Banjar, Provinsi Kalimantan Selatan;
961. Bukti P-953 : Scan C. KEJADIAN KHUSUS, TPS 8, Desa Gambut, Kecamatan Gambut, Kabupaten Banjar, Provinsi Kalimantan Selatan;
962. Bukti P-954 : Scan C. KEJADIAN KHUSUS, TPS 9, Desa Gambut, Kecamatan Gambut, Kabupaten Banjar, Provinsi Kalimantan Selatan;
963. Bukti P-955 : Scan C. KEJADIAN KHUSUS, TPS 10, Desa Gambut, Kecamatan Gambut, Kabupaten Banjar, Provinsi Kalimantan Selatan;
964. Bukti P-956 : Scan C. KEJADIAN KHUSUS, TPS 11, Desa Gambut, Kecamatan Gambut, Kabupaten Banjar, Provinsi Kalimantan Selatan;
965. Bukti P-957 : Scan C. KEJADIAN KHUSUS, TPS 12, Desa Gambut, Kecamatan Gambut, Kabupaten Banjar, Provinsi Kalimantan Selatan;
966. Bukti P-958 : Scan C. KEJADIAN KHUSUS, TPS 13, Desa Gambut, Kecamatan Gambut, Kabupaten Banjar, Provinsi Kalimantan Selatan;

967. Bukti P-959 : Scan C. KEJADIAN KHUSUS, TPS 14, Desa Gambut, Kecamatan Gambut, Kabupaten Banjar, Provinsi Kalimantan Selatan;
968. Bukti P-960 : Scan C. KEJADIAN KHUSUS, TPS 15, Desa Gambut, Kecamatan Gambut, Kabupaten Banjar, Provinsi Kalimantan Selatan;
969. Bukti P-961 : Scan C. KEJADIAN KHUSUS, TPS 16, Desa Gambut, Kecamatan Gambut, Kabupaten Banjar, Provinsi Kalimantan Selatan;
970. Bukti P-962 : Scan C. KEJADIAN KHUSUS, TPS 18, Desa Gambut, Kecamatan Gambut, Kabupaten Banjar, Provinsi Kalimantan Selatan;
971. Bukti P-963 : Scan C. KEJADIAN KHUSUS, TPS 19, Desa Gambut, Kecamatan Gambut, Kabupaten Banjar, Provinsi Kalimantan Selatan;
972. Bukti P-964 : Scan C. KEJADIAN KHUSUS, TPS 20, Desa Gambut, Kecamatan Gambut, Kabupaten Banjar, Provinsi Kalimantan Selatan;
973. Bukti P-965 : Scan C. KEJADIAN KHUSUS, TPS 21, Desa Gambut, Kecamatan Gambut, Kabupaten Banjar, Provinsi Kalimantan Selatan;
974. Bukti P-966 : Scan C. KEJADIAN KHUSUS, TPS 22, Desa Gambut, Kecamatan Gambut, Kabupaten Banjar, Provinsi Kalimantan Selatan;
975. Bukti P-967 : Scan C. KEJADIAN KHUSUS, TPS 23, Desa Gambut, Kecamatan Gambut, Kabupaten Banjar, Provinsi Kalimantan Selatan;
976. Bukti P-968 : Scan C. KEJADIAN KHUSUS, TPS 24, Desa Gambut, Kecamatan Gambut, Kabupaten Banjar, Provinsi Kalimantan Selatan;
977. Bukti P-969 : Scan C. KEJADIAN KHUSUS, TPS 25, Desa Gambut, Kecamatan Gambut, Kabupaten Banjar, Provinsi Kalimantan Selatan;
978. Bukti P-970 : Scan C. KEJADIAN KHUSUS, TPS 26, Desa Gambut, Kecamatan Gambut, Kabupaten Banjar, Provinsi Kalimantan Selatan;
979. Bukti P-971 : Scan C. KEJADIAN KHUSUS, TPS 27, Desa Gambut, Kecamatan Gambut, Kabupaten Banjar, Provinsi Kalimantan Selatan;
980. Bukti P-972 : Scan C. KEJADIAN KHUSUS, TPS 28, Desa Gambut, Kecamatan Gambut, Kabupaten Banjar, Provinsi Kalimantan Selatan;
981. Bukti P-973 : Scan C. KEJADIAN KHUSUS, TPS 29, Desa Gambut, Kecamatan Gambut, Kabupaten Banjar, Provinsi Kalimantan Selatan;
982. Bukti P-974 : Scan C. KEJADIAN KHUSUS, TPS 30, Desa Gambut, Kecamatan Gambut, Kabupaten Banjar, Provinsi Kalimantan Selatan;

983. Bukti P-975 : Scan C. KEJADIAN KHUSUS, TPS 32, Desa Gambut, Kecamatan Gambut, Kabupaten Banjar, Provinsi Kalimantan Selatan;
984. Bukti P-976 : Scan C. KEJADIAN KHUSUS, TPS 33, Desa Gambut, Kecamatan Gambut, Kabupaten Banjar, Provinsi Kalimantan Selatan;
985. Bukti P-977 : Scan C. KEJADIAN KHUSUS, TPS 35, Desa Gambut, Kecamatan Gambut, Kabupaten Banjar, Provinsi Kalimantan Selatan;
986. Bukti P-978 : Scan C. KEJADIAN KHUSUS, TPS 36, Desa Gambut, Kecamatan Gambut, Kabupaten Banjar, Provinsi Kalimantan Selatan;
987. Bukti P-979 : Scan C. KEJADIAN KHUSUS, TPS 37, Desa Gambut, Kecamatan Gambut, Kabupaten Banjar, Provinsi Kalimantan Selatan;
988. Bukti P-980 : Scan C. KEJADIAN KHUSUS, TPS 38, Desa Gambut, Kecamatan Gambut, Kabupaten Banjar, Provinsi Kalimantan Selatan;
989. Bukti P-981 : Scan C. KEJADIAN KHUSUS, TPS 39, Desa Gambut, Kecamatan Gambut, Kabupaten Banjar, Provinsi Kalimantan Selatan;
990. Bukti P-982 : Scan C. KEJADIAN KHUSUS, TPS 40, Desa Gambut, Kecamatan Gambut, Kabupaten Banjar, Provinsi Kalimantan Selatan;
991. Bukti P-983 : Scan C. KEJADIAN KHUSUS, TPS 45, Desa Gambut, Kecamatan Gambut, Kabupaten Banjar, Provinsi Kalimantan Selatan;
992. Bukti P-984 : Scan C. KEJADIAN KHUSUS, TPS 48, Desa Gambut, Kecamatan Gambut, Kabupaten Banjar, Provinsi Kalimantan Selatan;
993. Bukti P-985 : Scan C. KEJADIAN KHUSUS, TPS 1, Desa Guntung Papuyu, Kecamatan Gambut, Kabupaten Banjar, Provinsi Kalimantan Selatan;
994. Bukti P-986 : Scan C. KEJADIAN KHUSUS, TPS 2, Desa Guntung Papuyu, Kecamatan Gambut, Kabupaten Banjar, Provinsi Kalimantan Selatan;
995. Bukti P-987 : Scan C. KEJADIAN KHUSUS, TPS 3, Desa Guntung Papuyu, Kecamatan Gambut, Kabupaten Banjar, Provinsi Kalimantan Selatan;
996. Bukti P-988 : Scan C. KEJADIAN KHUSUS, TPS 4, Desa Guntung Papuyu, Kecamatan Gambut, Kabupaten Banjar, Provinsi Kalimantan Selatan;
997. Bukti P-989 : Scan C. KEJADIAN KHUSUS, TPS 5, Desa Guntung Papuyu, Kecamatan Gambut, Kabupaten Banjar, Provinsi Kalimantan Selatan;
998. Bukti P-990 : Scan C. KEJADIAN KHUSUS, TPS 6, Desa Guntung Papuyu, Kecamatan Gambut, Kabupaten Banjar, Provinsi Kalimantan Selatan;

999. Bukti P-991 : Scan C. KEJADIAN KHUSUS, TPS 7, Desa Guntung Papuyu, Kecamatan Gambut, Kabupaten Banjar, Provinsi Kalimantan Selatan;
1000. Bukti P-992 : Scan C. KEJADIAN KHUSUS, TPS 1, Desa Guntung Ujung, Kecamatan Gambut, Kabupaten Banjar, Provinsi Kalimantan Selatan;
1001. Bukti P-993 : Scan C. KEJADIAN KHUSUS, TPS 2, Desa Guntung Ujung, Kecamatan Gambut, Kabupaten Banjar, Provinsi Kalimantan Selatan;
1002. Bukti P-994 : Scan C. KEJADIAN KHUSUS, TPS 3, Desa Guntung Ujung, Kecamatan Gambut, Kabupaten Banjar, Provinsi Kalimantan Selatan;
1003. Bukti P-995 : Scan C. KEJADIAN KHUSUS, TPS 4, Desa Guntung Ujung, Kecamatan Gambut, Kabupaten Banjar, Provinsi Kalimantan Selatan;
1004. Bukti P-996 : Scan C. KEJADIAN KHUSUS, TPS 5, Desa Guntung Ujung, Kecamatan Gambut, Kabupaten Banjar, Provinsi Kalimantan Selatan;
1005. Bukti P-997 : Scan C. KEJADIAN KHUSUS, TPS 6, Desa Guntung Ujung, Kecamatan Gambut, Kabupaten Banjar, Provinsi Kalimantan Selatan;
1006. Bukti P-998 : Scan C. KEJADIAN KHUSUS, TPS 1, Desa Kayu Bawang, Kecamatan Gambut, Kabupaten Banjar, Provinsi Kalimantan Selatan;
1007. Bukti P-999 : Scan C. KEJADIAN KHUSUS, TPS 2, Desa Kayu Bawang, Kecamatan Gambut, Kabupaten Banjar, Provinsi Kalimantan Selatan;
1008. Bukti P-1000 : Scan C. KEJADIAN KHUSUS, TPS 3, Desa Kayu Bawang, Kecamatan Gambut, Kabupaten Banjar, Provinsi Kalimantan Selatan;
1009. Bukti P-1003 : Scan C. KEJADIAN KHUSUS, TPS 6, Desa Kayu Bawang, Kecamatan Gambut, Kabupaten Banjar, Provinsi Kalimantan Selatan;
1010. Bukti P-1004 : Scan C. KEJADIAN KHUSUS, TPS 7, Desa Kayu Bawang, Kecamatan Gambut, Kabupaten Banjar, Provinsi Kalimantan Selatan;
1011. Bukti P-1005 : Scan C. KEJADIAN KHUSUS, TPS 8, Desa Kayu Bawang, Kecamatan Gambut, Kabupaten Banjar, Provinsi Kalimantan Selatan;
1012. Bukti P-1006 : Scan C. KEJADIAN KHUSUS, TPS 9, Desa Kayu Bawang, Kecamatan Gambut, Kabupaten Banjar, Provinsi Kalimantan Selatan;
1013. Bukti P-1007 : Scan C. KEJADIAN KHUSUS, TPS 10, Desa Kayu Bawang, Kecamatan Gambut, Kabupaten Banjar, Provinsi Kalimantan Selatan;
1014. Bukti P-1008 : Scan C. KEJADIAN KHUSUS, TPS 11, Desa Kayu Bawang, Kecamatan Gambut, Kabupaten Banjar, Provinsi Kalimantan Selatan;

1015. Bukti P-1009 : Scan C. KEJADIAN KHUSUS, TPS 12, Desa Kayu Bawang, Kecamatan Gambut, Kabupaten Banjar, Provinsi Kalimantan Selatan;
1016. Bukti P-1010 : Scan C. KEJADIAN KHUSUS, TPS 13, Desa Kayu Bawang, Kecamatan Gambut, Kabupaten Banjar, Provinsi Kalimantan Selatan;
1017. Bukti P-1011 : Scan C. KEJADIAN KHUSUS, TPS 1, Desa Keladan Baru, Kecamatan Gambut, Kabupaten Banjar, Provinsi Kalimantan Selatan;
1018. Bukti P-1012 : Scan C. KEJADIAN KHUSUS, TPS 2, Desa Keladan Baru, Kecamatan Gambut, Kabupaten Banjar, Provinsi Kalimantan Selatan;
1019. Bukti P-1013 : Scan C. KEJADIAN KHUSUS, TPS 3, Desa Keladan Baru, Kecamatan Gambut, Kabupaten Banjar, Provinsi Kalimantan Selatan;
1020. Bukti P-1014 : Scan C. KEJADIAN KHUSUS, TPS 1, Desa Makmur, Kecamatan Gambut, Kabupaten Banjar, Provinsi Kalimantan Selatan;
1021. Bukti P-1015 : Scan C. KEJADIAN KHUSUS, TPS 2, Desa Makmur, Kecamatan Gambut, Kabupaten Banjar, Provinsi Kalimantan Selatan;
1022. Bukti P-1016 : Scan C. KEJADIAN KHUSUS, TPS 3, Desa Makmur, Kecamatan Gambut, Kabupaten Banjar, Provinsi Kalimantan Selatan;
1023. Bukti P-1017 : Scan C. KEJADIAN KHUSUS, TPS 4, Desa Makmur, Kecamatan Gambut, Kabupaten Banjar, Provinsi Kalimantan Selatan;
1024. Bukti P-1018 : Scan C. KEJADIAN KHUSUS, TPS 5, Desa Makmur, Kecamatan Gambut, Kabupaten Banjar, Provinsi Kalimantan Selatan;
1025. Bukti P-1019 : Scan C. KEJADIAN KHUSUS, TPS 6, Desa Makmur, Kecamatan Gambut, Kabupaten Banjar, Provinsi Kalimantan Selatan;
1026. Bukti P-1020 : Scan C. KEJADIAN KHUSUS, TPS 7, Desa Makmur, Kecamatan Gambut, Kabupaten Banjar, Provinsi Kalimantan Selatan;
1027. Bukti P-1021 : Scan C. KEJADIAN KHUSUS, TPS 8, Desa Makmur, Kecamatan Gambut, Kabupaten Banjar, Provinsi Kalimantan Selatan;
1028. Bukti P-1022 : Scan C. KEJADIAN KHUSUS, TPS 1, Desa Malintang, Kecamatan Gambut, Kabupaten Banjar, Provinsi Kalimantan Selatan;
1029. Bukti P-1023 : Scan C. KEJADIAN KHUSUS, TPS 2, Desa Malintang, Kecamatan Gambut, Kabupaten Banjar, Provinsi Kalimantan Selatan;
1030. Bukti P-1024 : Scan C. KEJADIAN KHUSUS, TPS 3, Desa Malintang, Kecamatan Gambut, Kabupaten Banjar, Provinsi Kalimantan Selatan;

1031. Bukti P-1025 : Scan C. KEJADIAN KHUSUS, TPS 4, Desa Malintang, Kecamatan Gambut, Kabupaten Banjar, Provinsi Kalimantan Selatan;
1032. Bukti P-1026 : Scan C. KEJADIAN KHUSUS, TPS 5, Desa Malintang, Kecamatan Gambut, Kabupaten Banjar, Provinsi Kalimantan Selatan;
1033. Bukti P-1027 : Scan C. KEJADIAN KHUSUS, TPS 6, Desa Malintang, Kecamatan Gambut, Kabupaten Banjar, Provinsi Kalimantan Selatan;
1034. Bukti P-1028 : Scan C. KEJADIAN KHUSUS, TPS 7, Desa Malintang, Kecamatan Gambut, Kabupaten Banjar, Provinsi Kalimantan Selatan;
1035. Bukti P-1029 : Scan C. KEJADIAN KHUSUS, TPS 8, Desa Malintang, Kecamatan Gambut, Kabupaten Banjar, Provinsi Kalimantan Selatan;
1036. Bukti P-1030 : Scan C. KEJADIAN KHUSUS, TPS 9, Desa Malintang, Kecamatan Gambut, Kabupaten Banjar, Provinsi Kalimantan Selatan;
1037. Bukti P-1031 : Scan C. KEJADIAN KHUSUS, TPS 10, Desa Malintang, Kecamatan Gambut, Kabupaten Banjar, Provinsi Kalimantan Selatan;
1038. Bukti P-1032 : Scan C. KEJADIAN KHUSUS, TPS 1, Desa Malintang Baru, Kecamatan Gambut, Kabupaten Banjar, Provinsi Kalimantan Selatan;
1039. Bukti P-1033 : Scan C. KEJADIAN KHUSUS, TPS 2, Desa Malintang Baru, Kecamatan Gambut, Kabupaten Banjar, Provinsi Kalimantan Selatan;
1040. Bukti P-1034 : Scan C. KEJADIAN KHUSUS, TPS 4, Desa Malintang Baru, Kecamatan Gambut, Kabupaten Banjar, Provinsi Kalimantan Selatan;
1041. Bukti P-1035 : Scan C. KEJADIAN KHUSUS, TPS 1, Desa Sungai Kupang, Kecamatan Gambut, Kabupaten Banjar, Provinsi Kalimantan Selatan;
1042. Bukti P-1036 : Scan C. KEJADIAN KHUSUS, TPS 2, Desa Sungai Kupang, Kecamatan Gambut, Kabupaten Banjar, Provinsi Kalimantan Selatan;
1043. Bukti P-1037 : Scan C. KEJADIAN KHUSUS, TPS 3, Desa Sungai Kupang, Kecamatan Gambut, Kabupaten Banjar, Provinsi Kalimantan Selatan;
1044. Bukti P-1038 : Scan C. KEJADIAN KHUSUS, TPS 4, Desa Sungai Kupang, Kecamatan Gambut, Kabupaten Banjar, Provinsi Kalimantan Selatan;
1045. Bukti P-1039 : Scan C. KEJADIAN KHUSUS, TPS 1, Desa Tambak Sirang Baru, Kecamatan Gambut, Kabupaten Banjar, Provinsi Kalimantan Selatan;
1046. Bukti P-1040 : Scan C. KEJADIAN KHUSUS, TPS 2, Desa Tambak Sirang Baru, Kecamatan Gambut, Kabupaten Banjar, Provinsi Kalimantan Selatan;

1047. Bukti P-1041 : Scan C. KEJADIAN KHUSUS, TPS 3, Desa Tambak Sirang Baru, Kecamatan Gambut, Kabupaten Banjar, Provinsi Kalimantan Selatan;
1048. Bukti P-1042 : Scan C. KEJADIAN KHUSUS, TPS 4, Desa Tambak Sirang Baru, Kecamatan Gambut, Kabupaten Banjar, Provinsi Kalimantan Selatan;
1049. Bukti P-1043 : Scan C. KEJADIAN KHUSUS, TPS 5, Desa Tambak Sirang Baru, Kecamatan Gambut, Kabupaten Banjar, Provinsi Kalimantan Selatan;
1050. Bukti P-1044 : Scan C. KEJADIAN KHUSUS, TPS 1, Desa Tambak Sirang Darat, Kecamatan Gambut, Kabupaten Banjar, Provinsi Kalimantan Selatan;
1051. Bukti P-1045 : Scan C. KEJADIAN KHUSUS, TPS 2, Desa Tambak Sirang Darat, Kecamatan Gambut, Kabupaten Banjar, Provinsi Kalimantan Selatan;
1052. Bukti P-1046 : Scan C. KEJADIAN KHUSUS, TPS 3, Desa Tambak Sirang Darat, Kecamatan Gambut, Kabupaten Banjar, Provinsi Kalimantan Selatan;
1053. Bukti P-1047 : Scan C. KEJADIAN KHUSUS, TPS 4, Desa Tambak Sirang Darat, Kecamatan Gambut, Kabupaten Banjar, Provinsi Kalimantan Selatan;
1054. Bukti P-1048 : Scan C. KEJADIAN KHUSUS, TPS 5, Desa Tambak Sirang Darat, Kecamatan Gambut, Kabupaten Banjar, Provinsi Kalimantan Selatan;
1055. Bukti P-1049 : Scan C. KEJADIAN KHUSUS, TPS 6, Desa Tambak Sirang Darat, Kecamatan Gambut, Kabupaten Banjar, Provinsi Kalimantan Selatan;
1056. Bukti P-1050 : Scan C. KEJADIAN KHUSUS, TPS 1, Desa Tambak Sirang Laut, Kecamatan Gambut, Kabupaten Banjar, Provinsi Kalimantan Selatan;
1057. Bukti P-1051 : Scan C. KEJADIAN KHUSUS, TPS 2, Desa Tambak Sirang Laut, Kecamatan Gambut, Kabupaten Banjar, Provinsi Kalimantan Selatan;
1058. Bukti P-1052 : Scan C. KEJADIAN KHUSUS, TPS 3, Desa Tambak Sirang Laut, Kecamatan Gambut, Kabupaten Banjar, Provinsi Kalimantan Selatan;
1059. Bukti P-1053 : Scan C. KEJADIAN KHUSUS, TPS 4, Desa Tambak Sirang Laut, Kecamatan Gambut, Kabupaten Banjar, Provinsi Kalimantan Selatan;
1060. Bukti P-1054 : Kompilasi Renvoi Form. C-HASIL SALINAN-DPR di Kecamatan Mataraman yang dijadikan alat bukti oleh Pihak Terkait;
1061. Bukti P-1055 : Scan C. KEJADIAN KHUSUS, TPS 3, Desa Baru, Kecamatan Mataraman, Kabupaten Banjar, Provinsi Kalimantan Selatan;
1062. Bukti P-1056 : Scan C. KEJADIAN KHUSUS, TPS 4, Desa Baru, Kecamatan Mataraman, Kabupaten Banjar, Provinsi Kalimantan Selatan;

1063. Bukti P-1057 : Scan C. KEJADIAN KHUSUS, TPS 5, Desa Baru, Kecamatan Mataraman, Kabupaten Banjar, Provinsi Kalimantan Selatan;
1064. Bukti P-1058 : Scan C. KEJADIAN KHUSUS, TPS 6, Desa Baru, Kecamatan Mataraman, Kabupaten Banjar, Provinsi Kalimantan Selatan;
1065. Bukti P-1059 : Scan C. KEJADIAN KHUSUS, TPS 1, Desa Bawah Pasar, Kecamatan Mataraman, Kabupaten Banjar, Provinsi Kalimantan Selatan;
1066. Bukti P-1060 : Scan C. KEJADIAN KHUSUS, TPS 2, Desa Bawah Pasar, Kecamatan Mataraman, Kabupaten Banjar, Provinsi Kalimantan Selatan;
1067. Bukti P-1061 : Scan C. KEJADIAN KHUSUS, TPS 3, Desa Bawah Pasar, Kecamatan Mataraman, Kabupaten Banjar, Provinsi Kalimantan Selatan;
1068. Bukti P-1062 : Scan C. KEJADIAN KHUSUS, TPS 4, Desa Bawah Pasar, Kecamatan Mataraman, Kabupaten Banjar, Provinsi Kalimantan Selatan;
1069. Bukti P-1063 : Scan C. KEJADIAN KHUSUS, TPS 5, Desa Bawah Pasar, Kecamatan Mataraman, Kabupaten Banjar, Provinsi Kalimantan Selatan;
1070. Bukti P-1064 : Scan C. KEJADIAN KHUSUS, TPS 6, Desa Bawah Pasar, Kecamatan Mataraman, Kabupaten Banjar, Provinsi Kalimantan Selatan;
1071. Bukti P-1065 : Scan C. KEJADIAN KHUSUS, TPS 8, Desa Bawah Pasar, Kecamatan Mataraman, Kabupaten Banjar, Provinsi Kalimantan Selatan;
1072. Bukti P-1066 : Scan C. KEJADIAN KHUSUS, TPS 9, Desa Bawah Pasar, Kecamatan Mataraman, Kabupaten Banjar, Provinsi Kalimantan Selatan;
1073. Bukti P-1067 : Scan C. KEJADIAN KHUSUS, TPS 1, Desa Bawah Seberang, Kecamatan Mataraman, Kabupaten Banjar, Provinsi Kalimantan Selatan;
1074. Bukti P-1068 : Scan C. KEJADIAN KHUSUS, TPS 2, Desa Bawah Seberang, Kecamatan Mataraman, Kabupaten Banjar, Provinsi Kalimantan Selatan;
1075. Bukti P-1069 : Scan C. KEJADIAN KHUSUS, TPS 1, Desa Bawah Selan, Kecamatan Mataraman, Kabupaten Banjar, Provinsi Kalimantan Selatan;
1076. Bukti P-1070 : Scan C. KEJADIAN KHUSUS, TPS 2, Desa Bawah Selan, Kecamatan Mataraman, Kabupaten Banjar, Provinsi Kalimantan Selatan;
1077. Bukti P-1071 : Scan C. KEJADIAN KHUSUS, TPS 3, Desa Bawah Selan, Kecamatan Mataraman, Kabupaten Banjar, Provinsi Kalimantan Selatan;
1078. Bukti P-1072 : Scan C. KEJADIAN KHUSUS, TPS 4, Desa Bawah Selan, Kecamatan Mataraman, Kabupaten Banjar, Provinsi Kalimantan Selatan;

1079. Bukti P-1073 : Scan C. KEJADIAN KHUSUS, TPS 5, Desa Bawahan Selan, Kecamatan Mataraman, Kabupaten Banjar, Provinsi Kalimantan Selatan;
1080. Bukti P-1074 : Scan C. KEJADIAN KHUSUS, TPS 6, Desa Bawahan Selan, Kecamatan Mataraman, Kabupaten Banjar, Provinsi Kalimantan Selatan;
1081. Bukti P-1075 : Scan C. KEJADIAN KHUSUS, TPS 7, Desa Bawahan Selan, Kecamatan Mataraman, Kabupaten Banjar, Provinsi Kalimantan Selatan;
1082. Bukti P-1076 : Scan C. KEJADIAN KHUSUS, TPS 8, Desa Bawahan Selan, Kecamatan Mataraman, Kabupaten Banjar, Provinsi Kalimantan Selatan;
1083. Bukti P-1077 : Scan C. KEJADIAN KHUSUS, TPS 9, Desa Bawahan Selan, Kecamatan Mataraman, Kabupaten Banjar, Provinsi Kalimantan Selatan;
1084. Bukti P-1078 : Scan C. KEJADIAN KHUSUS, TPS 10, Desa Bawahan Selan, Kecamatan Mataraman, Kabupaten Banjar, Provinsi Kalimantan Selatan;
1085. Bukti P-1079 : Scan C. KEJADIAN KHUSUS, TPS 11, Desa Bawahan Selan, Kecamatan Mataraman, Kabupaten Banjar, Provinsi Kalimantan Selatan;
1086. Bukti P-1080 : Scan C. KEJADIAN KHUSUS, TPS 12, Desa Bawahan Selan, Kecamatan Mataraman, Kabupaten Banjar, Provinsi Kalimantan Selatan;
1087. Bukti P-1081 : Scan C. KEJADIAN KHUSUS, TPS 13, Desa Bawahan Selan, Kecamatan Mataraman, Kabupaten Banjar, Provinsi Kalimantan Selatan;
1088. Bukti P-1082 : Scan C. KEJADIAN KHUSUS, TPS 14, Desa Bawahan Selan, Kecamatan Mataraman, Kabupaten Banjar, Provinsi Kalimantan Selatan;
1089. Bukti P-1083 : Scan C. KEJADIAN KHUSUS, TPS 2, Desa Gunung Ulin, Kecamatan Mataraman, Kabupaten Banjar, Provinsi Kalimantan Selatan;
1090. Bukti P-1084 : Scan C. KEJADIAN KHUSUS, TPS 3, Desa Gunung Ulin, Kecamatan Mataraman, Kabupaten Banjar, Provinsi Kalimantan Selatan;
1091. Bukti P-1085 : Scan C. KEJADIAN KHUSUS, TPS 5, Desa Gunung Ulin, Kecamatan Mataraman, Kabupaten Banjar, Provinsi Kalimantan Selatan;
1092. Bukti P-1086 : Scan C. KEJADIAN KHUSUS, TPS 1, Desa Loktamu, Kecamatan Mataraman, Kabupaten Banjar, Provinsi Kalimantan Selatan;
1093. Bukti P-1087 : Scan C. KEJADIAN KHUSUS, TPS 3, Desa Loktamu, Kecamatan Mataraman, Kabupaten Banjar, Provinsi Kalimantan Selatan;
1094. Bukti P-1088 : Scan C. KEJADIAN KHUSUS, TPS 4, Desa Loktamu, Kecamatan Mataraman, Kabupaten Banjar, Provinsi Kalimantan Selatan;

1095. Bukti P-1089 : Scan C. KEJADIAN KHUSUS, TPS 5, Desa Loktamu, Kecamatan Mataraman, Kabupaten Banjar, Provinsi Kalimantan Selatan;
1096. Bukti P-1090 : Scan C. KEJADIAN KHUSUS, TPS 1, Desa Mangkalawat, Kecamatan Mataraman, Kabupaten Banjar, Provinsi Kalimantan Selatan;
1097. Bukti P-1091 : Scan C. KEJADIAN KHUSUS, TPS 2, Desa Mangkalawat, Kecamatan Mataraman, Kabupaten Banjar, Provinsi Kalimantan Selatan;
1098. Bukti P-1092 : Scan C. KEJADIAN KHUSUS, TPS 1, Desa Mataraman, Kecamatan Mataraman, Kabupaten Banjar, Provinsi Kalimantan Selatan;
1099. Bukti P-1093 : Scan C. KEJADIAN KHUSUS, TPS 2, Desa Mataraman, Kecamatan Mataraman, Kabupaten Banjar, Provinsi Kalimantan Selatan;
1100. Bukti P-1094 : Scan C. KEJADIAN KHUSUS, TPS 4, Desa Mataraman, Kecamatan Mataraman, Kabupaten Banjar, Provinsi Kalimantan Selatan;
1101. Bukti P-1095 : Scan C. KEJADIAN KHUSUS, TPS 5, Desa Mataraman, Kecamatan Mataraman, Kabupaten Banjar, Provinsi Kalimantan Selatan;
1102. Bukti P-1096 : Scan C. KEJADIAN KHUSUS, TPS 1, Desa Pasiraman, Kecamatan Mataraman, Kabupaten Banjar, Provinsi Kalimantan Selatan;
1103. Bukti P-1097 : Scan C. KEJADIAN KHUSUS, TPS 3, Desa Pasiraman, Kecamatan Mataraman, Kabupaten Banjar, Provinsi Kalimantan Selatan;
1104. Bukti P-1098 : Scan C. KEJADIAN KHUSUS, TPS 1, Desa Pematang Danau, Kecamatan Mataraman, Kabupaten Banjar, Provinsi Kalimantan Selatan;
1105. Bukti P-1099 : Scan C. KEJADIAN KHUSUS, TPS 2, Desa Pematang Danau, Kecamatan Mataraman, Kabupaten Banjar, Provinsi Kalimantan Selatan;
1106. Bukti P-1100 : Scan C. KEJADIAN KHUSUS, TPS 3, Desa Pematang Danau, Kecamatan Mataraman, Kabupaten Banjar, Provinsi Kalimantan Selatan;
1107. Bukti P-1101 : Scan C. KEJADIAN KHUSUS, TPS 5, Desa Pematang Danau, Kecamatan Mataraman, Kabupaten Banjar, Provinsi Kalimantan Selatan;
1108. Bukti P-1102 : Scan C. KEJADIAN KHUSUS, TPS 6, Desa Pematang Danau, Kecamatan Mataraman, Kabupaten Banjar, Provinsi Kalimantan Selatan;
1109. Bukti P-1103 : Scan C. KEJADIAN KHUSUS, TPS 7, Desa Pematang Danau, Kecamatan Mataraman, Kabupaten Banjar, Provinsi Kalimantan Selatan;
1110. Bukti P-1104 : Scan C. KEJADIAN KHUSUS, TPS 8, Desa Pematang Danau, Kecamatan Mataraman, Kabupaten Banjar, Provinsi Kalimantan Selatan;

1111. Bukti P-1105 : Scan C. KEJADIAN KHUSUS, TPS 9, Desa Pematang Danau, Kecamatan Mataraman, Kabupaten Banjar, Provinsi Kalimantan Selatan;
1112. Bukti P-1106 : Scan C. KEJADIAN KHUSUS, TPS 10, Desa Pematang Danau, Kecamatan Mataraman, Kabupaten Banjar, Provinsi Kalimantan Selatan;
1113. Bukti P-1107 : Scan C. KEJADIAN KHUSUS, TPS 11, Desa Pematang Danau, Kecamatan Mataraman, Kabupaten Banjar, Provinsi Kalimantan Selatan;
1114. Bukti P-1108 : Scan C. KEJADIAN KHUSUS, TPS 1, Desa Simpang Tiga, Kecamatan Mataraman, Kabupaten Banjar, Provinsi Kalimantan Selatan;
1115. Bukti P-1109 : Scan C. KEJADIAN KHUSUS, TPS 2, Desa Simpang Tiga, Kecamatan Mataraman, Kabupaten Banjar, Provinsi Kalimantan Selatan;
1116. Bukti P-1110 : Scan C. KEJADIAN KHUSUS, TPS 3, Desa Simpang Tiga, Kecamatan Mataraman, Kabupaten Banjar, Provinsi Kalimantan Selatan;
1117. Bukti P-1111 : Scan C. KEJADIAN KHUSUS, TPS 4, Desa Simpang Tiga, Kecamatan Mataraman, Kabupaten Banjar, Provinsi Kalimantan Selatan;
1118. Bukti P-1112 : Scan C. KEJADIAN KHUSUS, TPS 5, Desa Simpang Tiga, Kecamatan Mataraman, Kabupaten Banjar, Provinsi Kalimantan Selatan;
1119. Bukti P-1113 : Scan C. KEJADIAN KHUSUS, TPS 6, Desa Simpang Tiga, Kecamatan Mataraman, Kabupaten Banjar, Provinsi Kalimantan Selatan;
1120. Bukti P-1114 : Scan C. KEJADIAN KHUSUS, TPS 7, Desa Simpang Tiga, Kecamatan Mataraman, Kabupaten Banjar, Provinsi Kalimantan Selatan;
1121. Bukti P-1115 : Scan C. KEJADIAN KHUSUS, TPS 8, Desa Simpang Tiga, Kecamatan Mataraman, Kabupaten Banjar, Provinsi Kalimantan Selatan;
1122. Bukti P-1116 : Scan C. KEJADIAN KHUSUS, TPS 1, Desa Sungai Jati, Kecamatan Mataraman, Kabupaten Banjar, Provinsi Kalimantan Selatan;
1123. Bukti P-1117 : Scan C. KEJADIAN KHUSUS, TPS 2, Desa Sungai Jati, Kecamatan Mataraman, Kabupaten Banjar, Provinsi Kalimantan Selatan;
1124. Bukti P-1118 : Scan C. KEJADIAN KHUSUS, TPS 3, Desa Sungai Jati, Kecamatan Mataraman, Kabupaten Banjar, Provinsi Kalimantan Selatan;
1125. Bukti P-1119 : Scan C. KEJADIAN KHUSUS, TPS 4, Desa Sungai Jati, Kecamatan Mataraman, Kabupaten Banjar, Provinsi Kalimantan Selatan;
1126. Bukti P-1120 : Scan C. KEJADIAN KHUSUS, TPS 6, Desa Sungai Jati, Kecamatan Mataraman, Kabupaten Banjar, Provinsi Kalimantan Selatan;

1127. Bukti P-1121 : Scan C. KEJADIAN KHUSUS, TPS 7, Desa Sungai Jati, Kecamatan Mataraman, Kabupaten Banjar, Provinsi Kalimantan Selatan;
1128. Bukti P-1122 : Scan C. KEJADIAN KHUSUS, TPS 1, Desa Surian, Kecamatan Mataraman, Kabupaten Banjar, Provinsi Kalimantan Selatan;
1129. Bukti P-1123 : Scan C. KEJADIAN KHUSUS, TPS 2, Desa Surian, Kecamatan Mataraman, Kabupaten Banjar, Provinsi Kalimantan Selatan;
1130. Bukti P-1124 : Scan C. KEJADIAN KHUSUS, TPS 1, Desa Takuti, Kecamatan Mataraman, Kabupaten Banjar, Provinsi Kalimantan Selatan;
1131. Bukti P-1125 : Scan C. KEJADIAN KHUSUS, TPS 2, Desa Takuti, Kecamatan Mataraman, Kabupaten Banjar, Provinsi Kalimantan Selatan;
1132. Bukti P-1126 : Scan C. KEJADIAN KHUSUS, TPS 3, Desa Takuti, Kecamatan Mataraman, Kabupaten Banjar, Provinsi Kalimantan Selatan;
1133. Bukti P-1127 : Scan C. KEJADIAN KHUSUS, TPS 4, Desa Takuti, Kecamatan Mataraman, Kabupaten Banjar, Provinsi Kalimantan Selatan;
1134. Bukti P-1128 : Scan C. KEJADIAN KHUSUS, TPS 5, Desa Takuti, Kecamatan Mataraman, Kabupaten Banjar, Provinsi Kalimantan Selatan;
1135. Bukti P-1129 : Scan C. KEJADIAN KHUSUS, TPS 6, Desa Takuti, Kecamatan Mataraman, Kabupaten Banjar, Provinsi Kalimantan Selatan;
1136. Bukti P-1130 : Scan C. KEJADIAN KHUSUS, TPS 7, Desa Takuti, Kecamatan Mataraman, Kabupaten Banjar, Provinsi Kalimantan Selatan;
1137. Bukti P-1131 : Scan C. KEJADIAN KHUSUS, TPS 8, Desa Takuti, Kecamatan Mataraman, Kabupaten Banjar, Provinsi Kalimantan Selatan;
1148. Bukti P-1132 : Scan C. KEJADIAN KHUSUS, TPS 1, Desa Tanah Abang, Kecamatan Mataraman, Kabupaten Banjar, Provinsi Kalimantan Selatan;
1149. Bukti P-1133 : Scan C. KEJADIAN KHUSUS, TPS 2, Desa Tanah Abang, Kecamatan Mataraman, Kabupaten Banjar, Provinsi Kalimantan Selatan;
1150. Bukti P-1134 : Scan C. KEJADIAN KHUSUS, TPS 3, Desa Tanah Abang, Kecamatan Mataraman, Kabupaten Banjar, Provinsi Kalimantan Selatan;
1151. Bukti P-1135 : Scan C. KEJADIAN KHUSUS, TPS 4, Desa Tanah Abang, Kecamatan Mataraman, Kabupaten Banjar, Provinsi Kalimantan Selatan.;
1152. Bukti P-1136 : Kompilasi Renvoi Form. C-HASIL SALINAN-DPR di Kecamatan Astambul, yang dijadikan alat bukti oleh Pihak Terkait;

1153. Bukti P-1137 : Scan C. HASIL-DPR, TPS 4, Desa Astambul Kota, Kecamatan Astambul, Kabupaten Banjar, Provinsi Kalimantan Selatan;
1154. Bukti P-1138 : Scan C. KEJADIAN KHUSUS, TPS 4, Desa Astambul Kota, Kecamatan Astambul, Kabupaten Banjar, Provinsi Kalimantan Selatan;
1155. Bukti P-1139 : Scan C. HASIL-DPR, TPS 5, Desa Astambul Kota, Kecamatan Astambul, Kabupaten Banjar, Provinsi Kalimantan Selatan;
1156. Bukti P-1140 : Scan C. KEJADIAN KHUSUS, TPS 5, Desa Astambul Kota, Kecamatan Astambul, Kabupaten Banjar, Provinsi Kalimantan Selatan;
1157. Bukti P-1141 : Scan C. HASIL-DPR, TPS 6, Desa Astambul Kota, Kecamatan Astambul, Kabupaten Banjar, Provinsi Kalimantan Selatan;
1158. Bukti P-1142 : Scan C. HASIL-DPR, TPS 3, Desa Astambul Seberang, Kecamatan Astambul, Kabupaten Banjar, Provinsi Kalimantan Selatan;
1159. Bukti P-1143 : Scan C. KEJADIAN KHUSUS, TPS 3, Desa Astambul Seberang, Kecamatan Astambul, Kabupaten Banjar, Provinsi Kalimantan Selatan;
1160. Bukti P-1144 : Scan C. HASIL-DPR, TPS 4, Desa Astambul Seberang, Kecamatan Astambul, Kabupaten Banjar, Provinsi Kalimantan Selatan;
1161. Bukti P-1145 : Scan C. KEJADIAN KHUSUS, TPS 4, Desa Astambul Seberang, Kecamatan Astambul, Kabupaten Banjar, Provinsi Kalimantan Selatan;
1162. Bukti P-1146 : Scan C. HASIL-DPR, TPS 3, Desa Banua Anyar Danau Salak, Kecamatan Astambul, Kabupaten Banjar, Provinsi Kalimantan Selatan;
1163. Bukti P-1147 : Scan C. KEJADIAN KHUSUS, TPS 3, Desa Banua Anyar Danau Salak, Kecamatan Astambul, Kabupaten Banjar, Provinsi Kalimantan Selatan;
1164. Bukti P-1148 : Scan C. HASIL-DPR, TPS 5, Desa Banua Anyar Danau Salak, Kecamatan Astambul, Kabupaten Banjar, Provinsi Kalimantan Selatan;
1165. Bukti P-1149 : Scan C. KEJADIAN KHUSUS, TPS 5, Desa Banua Anyar Danau Salak, Kecamatan Astambul, Kabupaten Banjar, Provinsi Kalimantan Selatan;
1166. Bukti P-1150 : Scan C. HASIL-DPR, TPS 4, Desa Danau Salak, Kecamatan Astambul, Kabupaten Banjar, Provinsi Kalimantan Selatan;
1167. Bukti P-1151 : Scan C. HASIL-DPR, TPS 6, Desa Danau Salak, Kecamatan Astambul, Kabupaten Banjar, Provinsi Kalimantan Selatan;
1168. Bukti P-1152 : Scan C. KEJADIAN KHUSUS, TPS 6, Desa Danau Salak, Kecamatan Astambul, Kabupaten Banjar, Provinsi Kalimantan Selatan;

1169. Bukti P-1153 : Scan C. HASIL-DPR, TPS 7, Desa Danau Salak, Kecamatan Astambul, Kabupaten Banjar, Provinsi Kalimantan Selatan;
1170. Bukti P-1154 : Scan C. HASIL-DPR, TPS 8, Desa Danau Salak, Kecamatan Astambul, Kabupaten Banjar, Provinsi Kalimantan Selatan;
1171. Bukti P-1155 : Scan C. KEJADIAN KHUSUS, TPS 8, Desa Danau Salak, Kecamatan Astambul, Kabupaten Banjar, Provinsi Kalimantan Selatan;
1172. Bukti P-1156 : Scan C. HASIL-DPR, TPS 11, Desa Danau Salak, Kecamatan Astambul, Kabupaten Banjar, Provinsi Kalimantan Selatan;
1173. Bukti P-1157 : Scan C. KEJADIAN KHUSUS, TPS 11, Desa Danau Salak, Kecamatan Astambul, Kabupaten Banjar, Provinsi Kalimantan Selatan;
1174. Bukti P-1158 : Scan C. HASIL-DPR, TPS 1, Desa Jati Baru, Kecamatan Astambul, Kabupaten Banjar, Provinsi Kalimantan Selatan;
1175. Bukti P-1159 : Scan C. KEJADIAN KHUSUS, TPS 1, Desa Jati Baru, Kecamatan Astambul, Kabupaten Banjar, Provinsi Kalimantan Selatan;
1176. Bukti P-1160 : Scan C. HASIL-DPR, TPS 2, Desa Jati Baru, Kecamatan Astambul, Kabupaten Banjar, Provinsi Kalimantan Selatan;
1177. Bukti P-1161 : Scan C. KEJADIAN KHUSUS, TPS 2, Desa Jati Baru, Kecamatan Astambul, Kabupaten Banjar, Provinsi Kalimantan Selatan;
1178. Bukti P-1162 : Scan C. HASIL-DPR, TPS 4, Desa Jati Baru, Kecamatan Astambul, Kabupaten Banjar, Provinsi Kalimantan Selatan;
1179. Bukti P-1163 : Scan C. KEJADIAN KHUSUS, TPS 4, Desa Jati Baru, Kecamatan Astambul, Kabupaten Banjar, Provinsi Kalimantan Selatan;
1180. Bukti P-1164 : Scan C. HASIL-DPR, TPS 6, Desa Jati Baru, Kecamatan Astambul, Kabupaten Banjar, Provinsi Kalimantan Selatan;
1181. Bukti P-1165 : Scan C. KEJADIAN KHUSUS, TPS 6, Desa Jati Baru, Kecamatan Astambul, Kabupaten Banjar, Provinsi Kalimantan Selatan;
1182. Bukti P-1166 : Scan C. HASIL-DPR, TPS 2, Desa Kelampayan Tengah, Kecamatan Astambul, Kabupaten Banjar, Provinsi Kalimantan Selatan;
1183. Bukti P-1167 : Scan C. KEJADIAN KHUSUS, TPS 2, Desa Kelampayan Tengah, Kecamatan Astambul, Kabupaten Banjar, Provinsi Kalimantan Selatan;
1184. Bukti P-1168 : Scan C. HASIL-DPR, TPS 4, Desa Kelampayan Tengah, Kecamatan Astambul, Kabupaten Banjar, Provinsi Kalimantan Selatan;

1185. Bukti P-1169 : Scan C. KEJADIAN KHUSUS, TPS 4, Desa Kelampayan Tengah, Kecamatan Astambul, Kabupaten Banjar, Provinsi Kalimantan Selatan;
1186. Bukti P-1170 : Scan C. HASIL-DPR, TPS 5, Desa Kelampayan Tengah, Kecamatan Astambul, Kabupaten Banjar, Provinsi Kalimantan Selatan;
1187. Bukti P-1171 : Scan C. KEJADIAN KHUSUS, TPS 5, Desa Kelampayan Tengah, Kecamatan Astambul, Kabupaten Banjar, Provinsi Kalimantan Selatan;
1188. Bukti P-1172 : Scan C. HASIL-DPR, TPS 1, Desa Kelampayan Ilir, Kecamatan Astambul, Kabupaten Banjar, Provinsi Kalimantan Selatan;
1189. Bukti P-1173 : Scan C. KEJADIAN KHUSUS, TPS 1, Desa Kelampayan Ilir, Kecamatan Astambul, Kabupaten Banjar, Provinsi Kalimantan Selatan;
1190. Bukti P-1174 : Scan C. HASIL-DPR, TPS 3, Desa Kelampayan Ilir, Kecamatan Astambul, Kabupaten Banjar, Provinsi Kalimantan Selatan;
1191. Bukti P-1175 : Scan C. KEJADIAN KHUSUS, TPS 3, Desa Kelampayan Ilir, Kecamatan Astambul, Kabupaten Banjar, Provinsi Kalimantan Selatan;
1192. Bukti P-1176 : Scan C. HASIL-DPR, TPS 5, Desa Kelampayan Ilir, Kecamatan Astambul, Kabupaten Banjar, Provinsi Kalimantan Selatan;
1193. Bukti P-1177 : Scan C. KEJADIAN KHUSUS, TPS 5, Desa Kelampayan Ilir, Kecamatan Astambul, Kabupaten Banjar, Provinsi Kalimantan Selatan;
1194. Bukti P-1178 : Scan C. HASIL-DPR, TPS 3, Desa Lokgabung, Kecamatan Astambul, Kabupaten Banjar, Provinsi Kalimantan Selatan;
1195. Bukti P-1179 : Scan C. HASIL-DPR, TPS 4, Desa Lokgabung, Kecamatan Astambul, Kabupaten Banjar, Provinsi Kalimantan Selatan;
1196. Bukti P-1180 : Scan C. KEJADIAN KHUSUS, TPS 4, Desa Lokgabung, Kecamatan Astambul, Kabupaten Banjar, Provinsi Kalimantan Selatan;
1197. Bukti P-1181 : Scan C. HASIL-DPR, TPS 6, Desa Lokgabung, Kecamatan Astambul, Kabupaten Banjar, Provinsi Kalimantan Selatan;
1198. Bukti P-1182 : Scan C. KEJADIAN KHUSUS, TPS 6, Desa Lokgabung, Kecamatan Astambul, Kabupaten Banjar, Provinsi Kalimantan Selatan;
1199. Bukti P-1183 : Scan C. HASIL-DPR, TPS 2, Desa Munggu Raya, Kecamatan Astambul, Kabupaten Banjar, Provinsi Kalimantan Selatan;
1200. Bukti P-1184 : Scan C. KEJADIAN KHUSUS, TPS 2, Desa Munggu Raya, Kecamatan Astambul, Kabupaten Banjar, Provinsi Kalimantan Selatan;

1201. Bukti P-1185 : Scan C. HASIL-DPR, TPS 2, Desa Pematang Hambawang, Kecamatan Astambul, Kabupaten Banjar, Provinsi Kalimantan Selatan;
1202. Bukti P-1186 : Scan C. KEJADIAN KHUSUS, TPS 2, Desa Pematang Hambawang, Kecamatan Astambul, Kabupaten Banjar, Provinsi Kalimantan Selatan;
1203. Bukti P-1187 : Scan C. HASIL-DPR, TPS 1, Desa Pingaran Ilir, Kecamatan Astambul, Kabupaten Banjar, Provinsi Kalimantan Selatan;
1204. Bukti P-1188 : Scan C. KEJADIAN KHUSUS, TPS 1, Desa Pingaran Ilir, Kecamatan Astambul, Kabupaten Banjar, Provinsi Kalimantan Selatan;
1205. Bukti P-1189 : Scan C. HASIL-DPR, TPS 2, Desa Pingaran Ilir, Kecamatan Astambul, Kabupaten Banjar, Provinsi Kalimantan Selatan;
1206. Bukti P-1190 : Scan C. KEJADIAN KHUSUS, TPS 2, Desa Pingaran Ilir, Kecamatan Astambul, Kabupaten Banjar, Provinsi Kalimantan Selatan;
1207. Bukti P-1191 : Scan C. HASIL-DPR, TPS 3, Desa Pingaran Ilir, Kecamatan Astambul, Kabupaten Banjar, Provinsi Kalimantan Selatan;
1208. Bukti P-1192 : Scan C. KEJADIAN KHUSUS, TPS 3, Desa Pingaran Ilir, Kecamatan Astambul, Kabupaten Banjar, Provinsi Kalimantan Selatan;
1209. Bukti P-1193 : Scan C. HASIL-DPR, TPS 4, Desa Pingaran Ilir, Kecamatan Astambul, Kabupaten Banjar, Provinsi Kalimantan Selatan;
1220. Bukti P-1194 : Scan C. KEJADIAN KHUSUS, TPS 4, Desa Pingaran Ilir, Kecamatan Astambul, Kabupaten Banjar, Provinsi Kalimantan Selatan;
1221. Bukti P-1195 : Scan C. HASIL-DPR, TPS 5, Desa Pingaran Ilir, Kecamatan Astambul, Kabupaten Banjar, Provinsi Kalimantan Selatan;
1222. Bukti P-1196 : Scan C. KEJADIAN KHUSUS, TPS 5, Desa Pingaran Ilir, Kecamatan Astambul, Kabupaten Banjar, Provinsi Kalimantan Selatan;
1223. Bukti P-1197 : Scan C. HASIL-DPR, TPS 5, Desa Pingaran Ulu, Kecamatan Astambul, Kabupaten Banjar, Provinsi Kalimantan Selatan;
1224. Bukti P-1198 : Scan C. KEJADIAN KHUSUS, TPS 5, Desa Pingaran Ulu, Kecamatan Astambul, Kabupaten Banjar, Provinsi Kalimantan Selatan;
1225. Bukti P-1199 : Scan C. HASIL-DPR, TPS 6, Desa Pingaran Ulu, Kecamatan Astambul, Kabupaten Banjar, Provinsi Kalimantan Selatan;
1226. Bukti P-1200 : Scan C. KEJADIAN KHUSUS, TPS 6, Desa Pingaran Ulu, Kecamatan Astambul, Kabupaten Banjar, Provinsi Kalimantan Selatan;

1227. Bukti P-1201 : Scan C. HASIL-DPR, TPS 9, Desa Pingaran Ulu, Kecamatan Astambul, Kabupaten Banjar, Provinsi Kalimantan Selatan;
1228. Bukti P-1202 : Scan C. KEJADIAN KHUSUS, TPS 9, Desa Pingaran Ulu, Kecamatan Astambul, Kabupaten Banjar, Provinsi Kalimantan Selatan;
1229. Bukti P-1203 : Scan C. HASIL-DPR, TPS 10, Desa Pingaran Ulu, Kecamatan Astambul, Kabupaten Banjar, Provinsi Kalimantan Selatan;
1230. Bukti P-1204 : Scan C. HASIL-DPR, TPS 4, Desa Sungai Alat, Kecamatan Astambul, Kabupaten Banjar, Provinsi Kalimantan Selatan;
1231. Bukti P-1205 : Scan C. KEJADIAN KHUSUS, TPS 4, Desa Sungai Alat, Kecamatan Astambul, Kabupaten Banjar, Provinsi Kalimantan Selatan;
1232. Bukti P-1206 : Scan C. HASIL-DPR, TPS 5, Desa Sungai Alat, Kecamatan Astambul, Kabupaten Banjar, Provinsi Kalimantan Selatan;
1233. Bukti P-1207 : Scan C. KEJADIAN KHUSUS, TPS 5, Desa Sungai Alat, Kecamatan Astambul, Kabupaten Banjar, Provinsi Kalimantan Selatan;
1234. Bukti P-1208 : Scan C. HASIL-DPR, TPS 6, Desa Sungai Alat, Kecamatan Astambul, Kabupaten Banjar, Provinsi Kalimantan Selatan;
1235. Bukti P-1208A : Scan C. KEJADIAN KHUSUS, TPS 6, Desa Sungai Alat, Kecamatan Astambul, Kabupaten Banjar, Provinsi Kalimantan Selatan;
1236. Bukti P-1209 : Scan C. HASIL-DPR, TPS 7, Desa Sungai Alat, Kecamatan Astambul, Kabupaten Banjar, Provinsi Kalimantan Selatan;
1237. Bukti P-1209A : Scan C. KEJADIAN KHUSUS, TPS 7, Desa Sungai Alat, Kecamatan Astambul, Kabupaten Banjar, Provinsi Kalimantan Selatan;
1238. Bukti P-1210 : Scan C. HASIL-DPR, TPS 2, Desa Sungai Tuan Ilir, Kecamatan Astambul, Kabupaten Banjar, Provinsi Kalimantan Selatan;
1239. Bukti P-1211 : Scan C. HASIL-DPR, TPS 3, Desa Sungai Tuan Ilir, Kecamatan Astambul, Kabupaten Banjar, Provinsi Kalimantan Selatan;
1240. Bukti P-1212 : Scan C. KEJADIAN KHUSUS, TPS 3, Desa Sungai Tuan Ilir, Kecamatan Astambul, Kabupaten Banjar, Provinsi Kalimantan Selatan;
1241. Bukti P-1213 : Scan C. HASIL-DPR, TPS 4, Desa Sungai Tuan Ilir, Kecamatan Astambul, Kabupaten Banjar, Provinsi Kalimantan Selatan;
1242. Bukti P-1213A : Scan C. KEJADIAN KHUSUS, TPS 4, Desa Sungai Tuan Ilir, Kecamatan Astambul, Kabupaten Banjar, Provinsi Kalimantan Selatan;

1243. Bukti P-1214 : Scan C. HASIL-DPR, TPS 5, Desa Sungai Tuan Ilir, Kecamatan Astambul, Kabupaten Banjar, Provinsi Kalimantan Selatan;
1244. Bukti P-1215 : Scan C. KEJADIAN KHUSUS, TPS 5, Desa Sungai Tuan Ilir, Kecamatan Astambul, Kabupaten Banjar, Provinsi Kalimantan Selatan;
1245. Bukti P-1216 : Scan C. HASIL-DPR, TPS 1, Desa Sungai Tuan Ulu, Kecamatan Astambul, Kabupaten Banjar, Provinsi Kalimantan Selatan;
1246. Bukti P-1217 : Scan C. HASIL-DPR, TPS 3, Desa Sungai Tuan Ulu, Kecamatan Astambul, Kabupaten Banjar, Provinsi Kalimantan Selatan;
1247. Bukti P-1218 : Scan C. KEJADIAN KHUSUS, TPS 3, Desa Sungai Tuan Ulu, Kecamatan Astambul, Kabupaten Banjar, Provinsi Kalimantan Selatan;
1248. Bukti P-1219 : Scan C. HASIL-DPR, TPS 5, Desa Sungai Tuan Ulu, Kecamatan Astambul, Kabupaten Banjar, Provinsi Kalimantan Selatan;
1249. Bukti P-1220 : Scan C. KEJADIAN KHUSUS, TPS 5, Desa Sungai Tuan Ulu, Kecamatan Astambul, Kabupaten Banjar, Provinsi Kalimantan Selatan;
1250. Bukti P-1221 : Scan C. HASIL-DPR, TPS 2, Desa Tambak Danau, Kecamatan Astambul, Kabupaten Banjar, Provinsi Kalimantan Selatan;
1251. Bukti P-1222 : Scan C. KEJADIAN KHUSUS, TPS 2, Desa Tambak Danau, Kecamatan Astambul, Kabupaten Banjar, Provinsi Kalimantan Selatan;
1252. Bukti P-1223 : Scan C. HASIL-DPR, TPS 4, Desa Tambak Danau, Kecamatan Astambul, Kabupaten Banjar, Provinsi Kalimantan Selatan;
1253. Bukti P-1224 : Kompilasi Renvoi Form. C-HASIL SALINAN-DPR di Kecamatan Aluh-Aluh yang dijadikan alat bukti oleh Pihak Terkait;
1254. Bukti P-1225 : Surat Panwascam Aluh-Aluh Nomor 007/PM.00.02/K.KS-02.01/02/2024 Perihal Saran Perbaikan, tanggal 2 Maret 2024;
1255. Bukti P-1226 : Rekaman Suara PPK Aluh-Aluh bernama Bahrul Mazi;
1256. Bukti P-1227 : Scan C. HASIL-DPR, TPS 1, Desa Aluh-Aluh Kecil, Kecamatan Aluh-Aluh, Kabupaten Banjar, Provinsi Kalimantan Selatan;
1257. Bukti P-1227A : Scan C. KEJADIAN KHUSUS, TPS 1, Desa Aluh-Aluh Kecil, Kecamatan Aluh-Aluh, Kabupaten Banjar, Provinsi Kalimantan Selatan;
1258. Bukti P-1228 : Scan C. HASIL-DPR, TPS 4, Desa Aluh-Aluh Kecil, Kecamatan Aluh-Aluh, Kabupaten Banjar, Provinsi Kalimantan Selatan;
1259. Bukti P-1228A : Scan C. KEJADIAN KHUSUS, TPS 4, Desa Aluh-Aluh Kecil, Kecamatan Aluh-Aluh, Kabupaten Banjar, Provinsi Kalimantan Selatan;

1260. Bukti P-1229 : Scan C. HASIL-DPR, TPS 5, Desa Aluh-Aluh Kecil, Kecamatan Aluh-Aluh, Kabupaten Banjar, Provinsi Kalimantan Selatan;
1261. Bukti P-1229A : Scan C. KEJADIAN KHUSUS, TPS 5, Desa Aluh-Aluh Kecil, Kecamatan Aluh-Aluh, Kabupaten Banjar, Provinsi Kalimantan Selatan;
1262. Bukti P-1230 : Scan C. HASIL-DPR, TPS 6, Desa Aluh-Aluh Kecil, Kecamatan Aluh-Aluh, Kabupaten Banjar, Provinsi Kalimantan Selatan;
1263. Bukti P-1230A : Scan C. KEJADIAN KHUSUS, TPS 6, Desa Aluh-Aluh Kecil, Kecamatan Aluh-Aluh, Kabupaten Banjar, Provinsi Kalimantan Selatan;
1264. Bukti P-1231 : Scan C. HASIL-DPR, TPS 1, Desa Aluh-Aluh Kecil Muara, Kecamatan Aluh-Aluh, Kabupaten Banjar, Provinsi Kalimantan Selatan;
1265. Bukti P-1231A : Scan C. KEJADIAN KHUSUS, TPS 1, Desa Aluh-Aluh Kecil Muara, Kecamatan Aluh-Aluh, Kabupaten Banjar, Provinsi Kalimantan Selatan;
1266. Bukti P-1232 : Scan C. HASIL-DPR, TPS 2, Desa Aluh-Aluh Kecil Muara, Kecamatan Aluh-Aluh, Kabupaten Banjar, Provinsi Kalimantan Selatan;
1267. Bukti P-1232A : Scan C. KEJADIAN KHUSUS, TPS 2, Desa Aluh-Aluh Kecil Muara, Kecamatan Aluh-Aluh, Kabupaten Banjar, Provinsi Kalimantan Selatan;
1268. Bukti P-1233 : Scan C. HASIL-DPR, TPS 3, Desa Aluh-Aluh Kecil Muara, Kecamatan Aluh-Aluh, Kabupaten Banjar, Provinsi Kalimantan Selatan;
1269. Bukti P-1233A : Scan C. KEJADIAN KHUSUS, TPS 3, Desa Aluh-Aluh Kecil Muara, Kecamatan Aluh-Aluh, Kabupaten Banjar, Provinsi Kalimantan Selatan;
1270. Bukti P-1234 : Scan C. HASIL-DPR, TPS 4, Desa Aluh-Aluh Kecil Muara, Kecamatan Aluh-Aluh, Kabupaten Banjar, Provinsi Kalimantan Selatan;
1271. Bukti P-1234A : Scan C. KEJADIAN KHUSUS, TPS 4, Desa Aluh-Aluh Kecil Muara, Kecamatan Aluh-Aluh, Kabupaten Banjar, Provinsi Kalimantan Selatan;
1272. Bukti P-1235 : Scan C. HASIL-DPR, TPS 1, Desa Aluh-Aluh Besar, Kecamatan Aluh-Aluh, Kabupaten Banjar, Provinsi Kalimantan Selatan;
1273. Bukti P-1235A : Scan C. KEJADIAN KHUSUS, TPS 1, Desa Aluh-Aluh Besar, Kecamatan Aluh-Aluh, Kabupaten Banjar, Provinsi Kalimantan Selatan;
1274. Bukti P-1236 : Scan C. HASIL-DPR, TPS 3, Desa Aluh-Aluh Besar, Kecamatan Aluh-Aluh, Kabupaten Banjar, Provinsi Kalimantan Selatan;
1275. Bukti P-1236A : Scan C. KEJADIAN KHUSUS, TPS 3, Desa Aluh-Aluh Besar, Kecamatan Aluh-Aluh, Kabupaten Banjar, Provinsi Kalimantan Selatan;

1276. Bukti P-1237 : Scan C. HASIL-DPR, TPS 6, Desa Aluh-Aluh Besar, Kecamatan Aluh-Aluh, Kabupaten Banjar, Provinsi Kalimantan Selatan;
1277. Bukti P-1237A : Scan C. KEJADIAN KHUSUS, TPS 6, Desa Aluh-Aluh Besar, Kecamatan Aluh-Aluh, Kabupaten Banjar, Provinsi Kalimantan Selatan;
1278. Bukti P-1238 : Scan C. HASIL-DPR, TPS 8, Desa Aluh-Aluh Besar, Kecamatan Aluh-Aluh, Kabupaten Banjar, Provinsi Kalimantan Selatan;
1279. Bukti P-1238A : Scan C. KEJADIAN KHUSUS, TPS 8, Desa Aluh-Aluh Besar, Kecamatan Aluh-Aluh, Kabupaten Banjar, Provinsi Kalimantan Selatan;
1280. Bukti P-1239 : Scan C. HASIL-DPR, TPS 9, Desa Aluh-Aluh Besar, Kecamatan Aluh-Aluh, Kabupaten Banjar, Provinsi Kalimantan Selatan;
1281. Bukti P-1239A : Scan C. KEJADIAN KHUSUS, TPS 9, Desa Aluh-Aluh Besar, Kecamatan Aluh-Aluh, Kabupaten Banjar, Provinsi Kalimantan Selatan;
1282. Bukti P-1240 : Scan C. HASIL-DPR, TPS 10, Desa Aluh-Aluh Besar, Kecamatan Aluh-Aluh, Kabupaten Banjar, Provinsi Kalimantan Selatan;
1283. Bukti P-1240A : Scan C. KEJADIAN KHUSUS, TPS 10, Desa Aluh-Aluh Besar, Kecamatan Aluh-Aluh, Kabupaten Banjar, Provinsi Kalimantan Selatan;
1284. Bukti P-1241 : Scan C. HASIL-DPR, TPS 11, Desa Aluh-Aluh Besar, Kecamatan Aluh-Aluh, Kabupaten Banjar, Provinsi Kalimantan Selatan;
1285. Bukti P-1241A : Scan C. KEJADIAN KHUSUS, TPS 11, Desa Aluh-Aluh Besar, Kecamatan Aluh-Aluh, Kabupaten Banjar, Provinsi Kalimantan Selatan;
1286. Bukti P-1242 : Scan C. HASIL-DPR, TPS 13, Desa Aluh-Aluh Besar, Kecamatan Aluh-Aluh, Kabupaten Banjar, Provinsi Kalimantan Selatan;
1286. Bukti P-1242A : Scan C. KEJADIAN KHUSUS, TPS 13, Desa Aluh-Aluh Besar, Kecamatan Aluh-Aluh, Kabupaten Banjar, Provinsi Kalimantan Selatan;
1288. Bukti P-1243 : Scan C. HASIL-DPR, TPS 2, Desa Bakambat, Kecamatan Aluh-Aluh, Kabupaten Banjar, Provinsi Kalimantan Selatan;
1289. Bukti P-1243A : Scan C. KEJADIAN KHUSUS, TPS 2, Desa Bakambat, Kecamatan Aluh-Aluh, Kabupaten Banjar, Provinsi Kalimantan Selatan;
1290. Bukti P-1244 : Scan C. HASIL-DPR, TPS 3, Desa Bakambat, Kecamatan Aluh-Aluh, Kabupaten Banjar, Provinsi Kalimantan Selatan;
1291. Bukti P-1244A : Scan C. KEJADIAN KHUSUS, TPS 3, Desa Bakambat, Kecamatan Aluh-Aluh, Kabupaten Banjar, Provinsi Kalimantan Selatan;

1292. Bukti P-1245 : Scan C. HASIL-DPR, TPS 4, Desa Bakambat, Kecamatan Aluh-Aluh, Kabupaten Banjar, Provinsi Kalimantan Selatan;
1293. Bukti P-1245A : Scan C. KEJADIAN KHUSUS, TPS 4, Desa Bakambat, Kecamatan Aluh-Aluh, Kabupaten Banjar, Provinsi Kalimantan Selatan;
1294. Bukti P-1246 : Scan C. HASIL-DPR, TPS 2, Desa Balimau, Kecamatan Aluh-Aluh, Kabupaten Banjar, Provinsi Kalimantan Selatan;
1295. Bukti P-1246A : Scan C. KEJADIAN KHUSUS, TPS 2, Desa Balimau, Kecamatan Aluh-Aluh, Kabupaten Banjar, Provinsi Kalimantan Selatan;
1296. Bukti P-1247 : Scan C. HASIL-DPR, TPS 3, Desa Balimau, Kecamatan Aluh-Aluh, Kabupaten Banjar, Provinsi Kalimantan Selatan;
1297. Bukti P-1247A : Scan C. KEJADIAN KHUSUS, TPS 3, Desa Balimau, Kecamatan Aluh-Aluh, Kabupaten Banjar, Provinsi Kalimantan Selatan;
1298. Bukti P-1248 : Scan C. HASIL-DPR, TPS 1, Desa Bunipah, Kecamatan Aluh-Aluh, Kabupaten Banjar, Provinsi Kalimantan Selatan;
1299. Bukti P-1248A : Scan C. KEJADIAN KHUSUS, TPS 1, Desa Bunipah, Kecamatan Aluh-Aluh, Kabupaten Banjar, Provinsi Kalimantan Selatan;
1300. Bukti P-1249 : Scan C. HASIL-DPR, TPS 2, Desa Bunipah, Kecamatan Aluh-Aluh, Kabupaten Banjar, Provinsi Kalimantan Selatan;
1301. Bukti P-1249A : Scan C. KEJADIAN KHUSUS, TPS 2, Desa Bunipah, Kecamatan Aluh-Aluh, Kabupaten Banjar, Provinsi Kalimantan Selatan;
1302. Bukti P-1250 : Scan C. HASIL-DPR, TPS 3, Desa Bunipah, Kecamatan Aluh-Aluh, Kabupaten Banjar, Provinsi Kalimantan Selatan;
1303. Bukti P-1250A : Scan C. HASIL-DPR, TPS 3, Desa Bunipah, Kecamatan Aluh-Aluh, Kabupaten Banjar, Provinsi Kalimantan Selatan;
1304. Bukti P-1251 : Scan C. HASIL-DPR, TPS 4, Desa Bunipah, Kecamatan Aluh-Aluh, Kabupaten Banjar, Provinsi Kalimantan Selatan;
1305. Bukti P-1251A : Scan C. KEJADIAN KHUSUS, TPS 4, Desa Bunipah, Kecamatan Aluh-Aluh, Kabupaten Banjar, Provinsi Kalimantan Selatan;
1306. Bukti P-1252 : Scan C. KEJADIAN KHUSUS, TPS 5, Desa Bunipah, Kecamatan Aluh-Aluh, Kabupaten Banjar, Provinsi Kalimantan Selatan;
1307. Bukti P-1252A : Scan C. KEJADIAN KHUSUS, TPS 5, Desa Bunipah, Kecamatan Aluh-Aluh, Kabupaten Banjar, Provinsi Kalimantan Selatan;

1308. Bukti P-1253 : Scan C. HASIL-DPR, TPS 6, Desa Bunipah, Kecamatan Aluh-Aluh, Kabupaten Banjar, Provinsi Kalimantan Selatan;
1309. Bukti P-1253A : Scan C. KEJADIAN KHUSUS, TPS 6, Desa Bunipah, Kecamatan Aluh-Aluh, Kabupaten Banjar, Provinsi Kalimantan Selatan;
1310. Bukti P-1254 : Scan C. HASIL-DPR, TPS 7, Desa Bunipah, Kecamatan Aluh-Aluh, Kabupaten Banjar, Provinsi Kalimantan Selatan;
1311. Bukti P-1254A : Scan C. HASIL-DPR, TPS 7, Desa Bunipah, Kecamatan Aluh-Aluh, Kabupaten Banjar, Provinsi Kalimantan Selatan;
1312. Bukti P-1255 : Scan C. KEJADIAN KHUSUS, TPS 1, Desa Handil Baru, Kecamatan Aluh-Aluh, Kabupaten Banjar, Provinsi Kalimantan Selatan;
1313. Bukti P-1255A : Scan – C. KEJADIAN KHUSUS, TPS 1, Desa Handil Baru, Kecamatan Aluh-Aluh, Kabupaten Banjar, Provinsi Kalimantan Selatan;
1314. Bukti P-1256 : Scan C. HASIL-DPR, TPS 2, Desa Handil Baru, Kecamatan Aluh-Aluh, Kabupaten Banjar, Provinsi Kalimantan Selatan;
1315. Bukti P-1256A : Scan C. KEJADIAN KHUSUS, TPS 2, Desa Handil Baru, Kecamatan Aluh-Aluh, Kabupaten Banjar, Provinsi Kalimantan Selatan;
1316. Bukti P-1257 : Scan C. HASIL-DPR, TPS 1, Desa Handil Bujur, Kecamatan Aluh-Aluh, Kabupaten Banjar, Provinsi Kalimantan Selatan;
1317. Bukti P-1257A : Scan C. KEJADIAN KHUSUS, TPS 1, Desa Handil Bujur, Kecamatan Aluh-Aluh, Kabupaten Banjar, Provinsi Kalimantan Selatan;
1318. Bukti P-1258 : Scan C. HASIL-DPR, TPS 2, Desa Handil Bujur, Kecamatan Aluh-Aluh, Kabupaten Banjar, Provinsi Kalimantan Selatan;
1319. Bukti P-1258A : Scan C. KEJADIAN KHUSUS, TPS 2, Desa Handil Bujur, Kecamatan Aluh-Aluh, Kabupaten Banjar, Provinsi Kalimantan Selatan;
1320. Bukti P-1259 : Scan C. HASIL-DPR, TPS 3, Desa Handil Bujur, Kecamatan Aluh-Aluh, Kabupaten Banjar, Provinsi Kalimantan Selatan;
1321. Bukti P-1259A : Scan C. KEJADIAN KHUSUS, TPS 3, Desa Handil Bujur, Kecamatan Aluh-Aluh, Kabupaten Banjar, Provinsi Kalimantan Selatan;
1322. Bukti P-1260 : Scan C. HASIL-DPR, TPS 4, Desa Handil Bujur, Kecamatan Aluh-Aluh, Kabupaten Banjar, Provinsi Kalimantan Selatan;
1323. Bukti P-1260A : Scan C. KEJADIAN KHUSUS, TPS 4, Desa Handil Bujur, Kecamatan Aluh-Aluh, Kabupaten Banjar, Provinsi Kalimantan Selatan;

1324. Bukti P-1261 : Scan C. HASIL-DPR, TPS 1, Desa Kuin Besar, Kecamatan Aluh-Aluh, Kabupaten Banjar, Provinsi Kalimantan Selatan;
1325. Bukti P-1261A : Scan C. KEJADIAN KHUSUS, TPS 1, Desa Kuin Besar, Kecamatan Aluh-Aluh, Kabupaten Banjar, Provinsi Kalimantan Selatan;
1326. Bukti P-1262 : Scan C. HASIL-DPR, TPS 2, Desa Kuin Besar, Kecamatan Aluh-Aluh, Kabupaten Banjar, Provinsi Kalimantan Selatan;
1327. Bukti P-1262A : Scan C. KEJADIAN KHUSUS, TPS 2, Desa Kuin Besar, Kecamatan Aluh-Aluh, Kabupaten Banjar, Provinsi Kalimantan Selatan;
1328. Bukti P-1263 : Scan C. HASIL-DPR, TPS 3, Desa Kuin Besar, Kecamatan Aluh-Aluh, Kabupaten Banjar, Provinsi Kalimantan Selatan;
1329. Bukti P-1263A : Scan C. KEJADIAN KHUSUS, TPS 3, Desa Kuin Besar, Kecamatan Aluh-Aluh, Kabupaten Banjar, Provinsi Kalimantan Selatan;
1330. Bukti P-1264 : Scan C. HASIL-DPR, TPS 4, Desa Kuin Besar, Kecamatan Aluh-Aluh, Kabupaten Banjar, Provinsi Kalimantan Selatan;
1331. Bukti P-1264A : Scan C. KEJADIAN KHUSUS, TPS 4, Desa Kuin Besar, Kecamatan Aluh-Aluh, Kabupaten Banjar, Provinsi Kalimantan Selatan;
1332. Bukti P-1265 : Scan C. HASIL-DPR, TPS 5, Desa Kuin Besar, Kecamatan Aluh-Aluh, Kabupaten Banjar, Provinsi Kalimantan Selatan;
1333. Bukti P-1265A : Scan C. KEJADIAN KHUSUS, TPS 5, Desa Kuin Besar, Kecamatan Aluh-Aluh, Kabupaten Banjar, Provinsi Kalimantan Selatan;
1334. Bukti P-1266 : Scan C. HASIL-DPR, TPS 6, Desa Kuin Besar, Kecamatan Aluh-Aluh, Kabupaten Banjar, Provinsi Kalimantan Selatan;
1335. Bukti P-1266A : Scan C. KEJADIAN KHUSUS, TPS 6, Desa Kuin Besar, Kecamatan Aluh-Aluh, Kabupaten Banjar, Provinsi Kalimantan Selatan;
1336. Bukti P-1267 : Scan C. HASIL-DPR, TPS 1, Desa Kuin Kecil, Kecamatan Aluh-Aluh, Kabupaten Banjar, Provinsi Kalimantan Selatan;
1337. Bukti P-1267A : Scan C. KEJADIAN KHUSUS, TPS 1, Desa Kuin Kecil, Kecamatan Aluh-Aluh, Kabupaten Banjar, Provinsi Kalimantan Selatan;
1338. Bukti P-1268 : Scan C. HASIL-DPR, TPS 2, Desa Kuin Kecil, Kecamatan Aluh-Aluh, Kabupaten Banjar, Provinsi Kalimantan Selatan;
1339. Bukti P-1269 : Scan C. HASIL-DPR, TPS 3, Desa Kuin Kecil, Kecamatan Aluh-Aluh, Kabupaten Banjar, Provinsi Kalimantan Selatan;

1340. Bukti P-1269A : Scan C. KEJADIAN KHUSUS, TPS 3, Desa Kuin Kecil, Kecamatan Aluh-Aluh, Kabupaten Banjar, Provinsi Kalimantan Selatan;
1341. Bukti P-1270 : Scan C. HASIL-DPR, TPS 4, Desa Kuin Kecil, Kecamatan Aluh-Aluh, Kabupaten Banjar, Provinsi Kalimantan Selatan;
1342. Bukti P-1270A : Scan C. KEJADIAN KHUSUS, TPS 4, Desa Kuin Kecil, Kecamatan Aluh-Aluh, Kabupaten Banjar, Provinsi Kalimantan Selatan;
1343. Bukti P-1271 : Scan C. HASIL-DPR, TPS 3, Desa Labat Muara, Kecamatan Aluh-Aluh, Kabupaten Banjar, Provinsi Kalimantan Selatan;
1344. Bukti P-1271A : Scan C. KEJADIAN KHUSUS, TPS 3, Desa Labat Muara, Kecamatan Aluh-Aluh, Kabupaten Banjar, Provinsi Kalimantan Selatan;
1345. Bukti P-1272 : Scan C. HASIL-DPR, TPS 4, Desa Labat Muara, Kecamatan Aluh-Aluh, Kabupaten Banjar, Provinsi Kalimantan Selatan;
1346. Bukti P-1272A : Scan C. KEJADIAN KHUSUS, TPS 4, Desa Labat Muara, Kecamatan Aluh-Aluh, Kabupaten Banjar, Provinsi Kalimantan Selatan;
1347. Bukti P-1273 : Scan C. HASIL-DPR, TPS 2, Desa Pemurus, Kecamatan Aluh-Aluh, Kabupaten Banjar, Provinsi Kalimantan Selatan;
1348. Bukti P-1273A : Scan C. KEJADIAN KHUSUS, TPS 2, Desa Pemurus, Kecamatan Aluh-Aluh, Kabupaten Banjar, Provinsi Kalimantan Selatan;
1349. Bukti P-1274 : Scan C. HASIL-DPR, TPS 3, Desa Pemurus, Kecamatan Aluh-Aluh, Kabupaten Banjar, Provinsi Kalimantan Selatan;
1350. Bukti P-1274a : Scan C. KEJADIAN KHUSUS, TPS 3, Desa Pemurus, Kecamatan Aluh-Aluh, Kabupaten Banjar, Provinsi Kalimantan Selatan;
1351. Bukti P-1275 : Scan C. HASIL-DPR, TPS 4, Desa Pemurus, Kecamatan Aluh-Aluh, Kabupaten Banjar, Provinsi Kalimantan Selatan;
1352. Bukti P-1275A : Scan C. KEJADIAN KHUSUS, TPS 4, Desa Pemurus, Kecamatan Aluh-Aluh, Kabupaten Banjar, Provinsi Kalimantan Selatan;
1353. Bukti P-1276 : Scan C. HASIL-DPR, TPS 5, Desa Pemurus, Kecamatan Aluh-Aluh, Kabupaten Banjar, Provinsi Kalimantan Selatan;
1354. Bukti P-1276A : Scan C. KEJADIAN KHUSUS, TPS 5, Desa Pemurus, Kecamatan Aluh-Aluh, Kabupaten Banjar, Provinsi Kalimantan Selatan;
1355. Bukti P-1277 : Scan C. HASIL-DPR, TPS 6, Desa Pemurus, Kecamatan Aluh-Aluh, Kabupaten Banjar, Provinsi Kalimantan Selatan;

1356. Bukti P-1277A : Scan C. KEJADIAN KHUSUS, TPS 6, Desa Pemurus, Kecamatan Aluh-Aluh, Kabupaten Banjar, Provinsi Kalimantan Selatan;
1357. Bukti P-1278 : Scan C. HASIL-DPR, TPS 7, Desa Pemurus, Kecamatan Aluh-Aluh, Kabupaten Banjar, Provinsi Kalimantan Selatan;
1358. Bukti P-1278a : Scan C. KEJADIAN KHUSUS, TPS 7, Desa Pemurus, Kecamatan Aluh-Aluh, Kabupaten Banjar, Provinsi Kalimantan Selatan;
1359. Bukti P-1279 : Scan C. HASIL-DPR, TPS 8, Desa Pemurus, Kecamatan Aluh-Aluh, Kabupaten Banjar, Provinsi Kalimantan Selatan;
1360. Bukti P-1279A : Scan C. KEJADIAN KHUSUS, TPS 8, Desa Pemurus, Kecamatan Aluh-Aluh, Kabupaten Banjar, Provinsi Kalimantan Selatan;
1361. Bukti P-1280 : Scan C. HASIL-DPR, TPS 10, Desa Pemurus, Kecamatan Aluh-Aluh, Kabupaten Banjar, Provinsi Kalimantan Selatan;
1362. Bukti P-1280A : Scan C. KEJADIAN KHUSUS, TPS 10, Desa Pemurus, Kecamatan Aluh-Aluh, Kabupaten Banjar, Provinsi Kalimantan Selatan;
1363. Bukti P-1281 : Scan C. HASIL-DPR, TPS 3, Desa Podok, Kecamatan Aluh-Aluh, Kabupaten Banjar, Provinsi Kalimantan Selatan;
1364. Bukti P-1281A : Scan C. KEJADIAN KHUSUS, TPS 3, Desa Podok, Kecamatan Aluh-Aluh, Kabupaten Banjar, Provinsi Kalimantan Selatan;
1365. Bukti P-1282 : Scan C. HASIL-DPR, TPS 6, Desa Podok, Kecamatan Aluh-Aluh, Kabupaten Banjar, Provinsi Kalimantan Selatan;
1366. Bukti P-1282A : Scan C. KEJADIAN KHUSUS, TPS 6, Desa Podok, Kecamatan Aluh-Aluh, Kabupaten Banjar, Provinsi Kalimantan Selatan;
1367. Bukti P-1283 : Scan C. HASIL-DPR, TPS 7, Desa Podok, Kecamatan Aluh-Aluh, Kabupaten Banjar, Provinsi Kalimantan Selatan;
1368. Bukti P-1283A : Scan C. KEJADIAN KHUSUS, TPS 7, Desa Podok, Kecamatan Aluh-Aluh, Kabupaten Banjar, Provinsi Kalimantan Selatan;
1369. Bukti P-1284 : Scan C. HASIL-DPR, TPS 9, Desa Podok, Kecamatan Aluh-Aluh, Kabupaten Banjar, Provinsi Kalimantan Selatan;
1370. Bukti P-1284A : Scan C. KEJADIAN KHUSUS, TPS 9, Desa Podok, Kecamatan Aluh-Aluh, Kabupaten Banjar, Provinsi Kalimantan Selatan;
1371. Bukti P-1285 : Scan C. HASIL-DPR, TPS 1, Desa Pulantan, Kecamatan Aluh-Aluh, Kabupaten Banjar, Provinsi Kalimantan Selatan;

1372. Bukti P-1285A : Scan C. KEJADIAN KHUSUS, TPS 1, Desa Pulantan, Kecamatan Aluh-Aluh, Kabupaten Banjar, Provinsi Kalimantan Selatan;
1373. Bukti P-1286 : Scan C. HASIL-DPR, TPS 2, Desa Pulantan, Kecamatan Aluh-Aluh, Kabupaten Banjar, Provinsi Kalimantan Selatan;
1374. Bukti P-1286A : Scan C. KEJADIAN KHUSUS, TPS 2, Desa Pulantan, Kecamatan Aluh-Aluh, Kabupaten Banjar, Provinsi Kalimantan Selatan;
1375. Bukti P-1287 : Scan C. HASIL-DPR, TPS 3, Desa Pulantan, Kecamatan Aluh-Aluh, Kabupaten Banjar, Provinsi Kalimantan Selatan;
1376. Bukti P-1287A : Scan C. KEJADIAN KHUSUS, TPS 3, Desa Pulantan, Kecamatan Aluh-Aluh, Kabupaten Banjar, Provinsi Kalimantan Selatan;
1377. Bukti P-1288 : Scan C. HASIL-DPR, TPS 1, Desa Sungai Musang, Kecamatan Aluh-Aluh, Kabupaten Banjar, Provinsi Kalimantan Selatan;
1378. Bukti P-1288A : Scan C. KEJADIAN KHUSUS, TPS 1, Desa Sungai Musang, Kecamatan Aluh-Aluh, Kabupaten Banjar, Provinsi Kalimantan Selatan;
1379. Bukti P-1289 : Scan C. HASIL-DPR, TPS 2, Desa Sungai Musang, Kecamatan Aluh-Aluh, Kabupaten Banjar, Provinsi Kalimantan Selatan;
1380. Bukti P-1289A : Scan C. KEJADIAN KHUSUS, TPS 2, Desa Sungai Musang, Kecamatan Aluh-Aluh, Kabupaten Banjar, Provinsi Kalimantan Selatan;
1381. Bukti P-1290 : Scan C. HASIL-DPR, TPS 3, Desa Sungai Musang, Kecamatan Aluh-Aluh, Kabupaten Banjar, Provinsi Kalimantan Selatan;
1382. Bukti P-1290A : Scan C. KEJADIAN KHUSUS, TPS 3, Desa Sungai Musang, Kecamatan Aluh-Aluh, Kabupaten Banjar, Provinsi Kalimantan Selatan;
1383. Bukti P-1291 : Scan C. HASIL-DPR, TPS 2, Desa Simpang Warga, Kecamatan Aluh-Aluh, Kabupaten Banjar, Provinsi Kalimantan Selatan;
1384. Bukti P-1291A : Scan C. KEJADIAN KHUSUS, TPS 2, Desa Simpang Warga, Kecamatan Aluh-Aluh, Kabupaten Banjar, Provinsi Kalimantan Selatan;
1385. Bukti P-1292 : Scan C. HASIL-DPR, TPS 4, Desa Simpang Warga, Kecamatan Aluh-Aluh, Kabupaten Banjar, Provinsi Kalimantan Selatan;
1386. Bukti P-1292A : Scan C. KEJADIAN KHUSUS, TPS 4, Desa Simpang Warga, Kecamatan Aluh-Aluh, Kabupaten Banjar, Provinsi Kalimantan Selatan;
1387. Bukti P-1293 : Scan C. HASIL-DPR, TPS 5, Desa Simpang Warga, Kecamatan Aluh-Aluh, Kabupaten Banjar, Provinsi Kalimantan Selatan;

1388. Bukti P-1293A : Scan C. KEJADIAN KHUSUS, TPS 5, Desa Simpang Warga, Kecamatan Aluh-Aluh, Kabupaten Banjar, Provinsi Kalimantan Selatan;
1389. Bukti P-1294 : Scan C. HASIL-DPR, TPS 7, Desa Simpang Warga, Kecamatan Aluh-Aluh, Kabupaten Banjar, Provinsi Kalimantan Selatan;
1390. Bukti P-1294A : Scan C. KEJADIAN KHUSUS, TPS 7, Desa Simpang Warga, Kecamatan Aluh-Aluh, Kabupaten Banjar, Provinsi Kalimantan Selatan;
1391. Bukti P-1295 : Scan C. HASIL-DPR, TPS 8, Desa Simpang Warga, Kecamatan Aluh-Aluh, Kabupaten Banjar, Provinsi Kalimantan Selatan;
1392. Bukti P-1295A : Scan C. KEJADIAN KHUSUS, TPS 8, Desa Simpang Warga, Kecamatan Aluh-Aluh, Kabupaten Banjar, Provinsi Kalimantan Selatan;
1393. Bukti P-1296 : Scan C. HASIL-DPR, TPS 9, Desa Simpang Warga, Kecamatan Aluh-Aluh, Kabupaten Banjar, Provinsi Kalimantan Selatan;
1394. Bukti P-1296A : Scan C. KEJADIAN KHUSUS, TPS 9, Desa Simpang Warga, Kecamatan Aluh-Aluh, Kabupaten Banjar, Provinsi Kalimantan Selatan;
1395. Bukti P-1297 : Scan C. HASIL-DPR, TPS 1, Desa Simpang Warga Dalam, Kecamatan Aluh-Aluh, Kabupaten Banjar, Provinsi Kalimantan Selatan;
1396. Bukti P-1297A : Scan C. KEJADIAN KHUSUS, TPS 1, Desa Simpang Warga Dalam, Kecamatan Aluh-Aluh, Kabupaten Banjar, Provinsi Kalimantan Selatan;
1397. Bukti P-1298 : Scan C. HASIL-DPR, TPS 3, Desa Simpang Warga Dalam, Kecamatan Aluh-Aluh, Kabupaten Banjar, Provinsi Kalimantan Selatan;
1398. Bukti P-1298A : Scan C. KEJADIAN KHUSUS, TPS 3, Desa Simpang Warga Dalam, Kecamatan Aluh-Aluh, Kabupaten Banjar, Provinsi Kalimantan Selatan;
1399. Bukti P-1299 : Scan C. HASIL-DPR, TPS 6, Desa Simpang Warga Dalam, Kecamatan Aluh-Aluh, Kabupaten Banjar, Provinsi Kalimantan Selatan;
1400. Bukti P-1299A : Scan C. KEJADIAN KHUSUS, TPS 6, Desa Simpang Warga Dalam, Kecamatan Aluh-Aluh, Kabupaten Banjar, Provinsi Kalimantan Selatan;
1401. Bukti P-1300 : Scan C. HASIL-DPR, TPS 1, Desa Tanipah, Kecamatan Aluh-Aluh, Kabupaten Banjar, Provinsi Kalimantan Selatan;
1402. Bukti P-1300A : Scan C. KEJADIAN KHUSUS, TPS 1, Desa Tanipah, Kecamatan Aluh-Aluh, Kabupaten Banjar, Provinsi Kalimantan Selatan;
1403. Bukti P-1301 : Scan C. HASIL-DPR, TPS 2, Desa Tanipah, Kecamatan Aluh-Aluh, Kabupaten Banjar, Provinsi Kalimantan Selatan;

1404. Bukti P-1301A : Scan C. KEJADIAN KHUSUS, TPS 2, Desa Tanipah, Kecamatan Aluh-Aluh, Kabupaten Banjar, Provinsi Kalimantan Selatan;
1405. Bukti P-1302 : Scan C. HASIL-DPR, TPS 3, Desa Tanipah, Kecamatan Aluh-Aluh, Kabupaten Banjar, Provinsi Kalimantan Selatan;
1406. Bukti P-1302A : Scan C. KEJADIAN KHUSUS, TPS 3, Desa Tanipah, Kecamatan Aluh-Aluh, Kabupaten Banjar, Provinsi Kalimantan Selatan;
1407. Bukti P-1303 : Scan C. HASIL-DPR, TPS 4, Desa Tanipah, Kecamatan Aluh-Aluh, Kabupaten Banjar, Provinsi Kalimantan Selatan;
1408. Bukti P-1303A : Scan C. KEJADIAN KHUSUS, TPS 4, Desa Tanipah, Kecamatan Aluh-Aluh, Kabupaten Banjar, Provinsi Kalimantan Selatan;
1409. Bukti P-1304 : Scan C. HASIL-DPR, TPS 5, Desa Tanipah, Kecamatan Aluh-Aluh, Kabupaten Banjar, Provinsi Kalimantan Selatan;
1410. Bukti P-1304A : Scan C. KEJADIAN KHUSUS, TPS 5, Desa Tanipah, Kecamatan Aluh-Aluh, Kabupaten Banjar, Provinsi Kalimantan Selatan;
1411. Bukti P-1305 : Scan C. HASIL-DPR, TPS 6, Desa Tanipah, Kecamatan Aluh-Aluh, Kabupaten Banjar, Provinsi Kalimantan Selatan;
1412. Bukti P-1305A : Scan C. KEJADIAN KHUSUS, TPS 6, Desa Tanipah, Kecamatan Aluh-Aluh, Kabupaten Banjar, Provinsi Kalimantan Selatan;
1413. Bukti P-1306 : Kompilasi Renvoi Form. C-HASIL SALINAN-DPR di Kecamatan Cintapuri Darussalam yang dijadikan alat bukti oleh Pihak Terkait;
1414. Bukti P-1307 : Scan C. KEJADIAN KHUSUS, TPS 1, Desa Keramat Mina, Kecamatan Cintapuri Darussalam, Kabupaten Banjar, Provinsi Kalimantan Selatan;
1415. Bukti P-1308 : Scan C. KEJADIAN KHUSUS, TPS 2, Desa Keramat Mina, Kecamatan Cintapuri Darussalam, Kabupaten Banjar, Provinsi Kalimantan Selatan;
1416. Bukti P-1309 : Scan C. KEJADIAN KHUSUS, TPS 3, Desa Keramat Mina, Kecamatan Cintapuri Darussalam, Kabupaten Banjar, Provinsi Kalimantan Selatan;
1417. Bukti P-1310 : Scan C. KEJADIAN KHUSUS, TPS 4, Desa Keramat Mina, Kecamatan Cintapuri Darussalam, Kabupaten Banjar, Provinsi Kalimantan Selatan;
1418. Bukti P-1311 : Scan C. KEJADIAN KHUSUS, TPS 5, Desa Keramat Mina, Kecamatan Cintapuri Darussalam, Kabupaten Banjar, Provinsi Kalimantan Selatan;
1419. Bukti P-1312 : Scan C. KEJADIAN KHUSUS, TPS 6, Desa Keramat Mina, Kecamatan Cintapuri Darussalam, Kabupaten Banjar, Provinsi Kalimantan Selatan;

1420. Bukti P-1313 : Scan C. KEJADIAN KHUSUS, TPS 1, Desa Garis Hanyar, Kecamatan Cintapuri Darussalam, Kabupaten Banjar, Provinsi Kalimantan Selatan;
1421. Bukti P-1314 : Scan C. KEJADIAN KHUSUS, TPS 2, Desa Garis Hanyar, Kecamatan Cintapuri Darussalam, Kabupaten Banjar, Provinsi Kalimantan Selatan;
1422. Bukti P-1315 : Scan C. KEJADIAN KHUSUS, TPS 3, Desa Garis Hanyar, Kecamatan Cintapuri Darussalam, Kabupaten Banjar, Provinsi Kalimantan Selatan;
1423. Bukti P-1316 : Scan C. KEJADIAN KHUSUS, TPS 1, Desa Cintapuri, Kecamatan Cintapuri Darussalam, Kabupaten Banjar, Provinsi Kalimantan Selatan;
1424. Bukti P-1317 : Scan C. KEJADIAN KHUSUS, TPS 2, Desa Cintapuri, Kecamatan Cintapuri Darussalam, Kabupaten Banjar, Provinsi Kalimantan Selatan;
1425. Bukti P-1318 : Scan C. KEJADIAN KHUSUS, TPS 3, Desa Cintapuri, Kecamatan Cintapuri Darussalam, Kabupaten Banjar, Provinsi Kalimantan Selatan;
1426. Bukti P-1319 : Scan C. KEJADIAN KHUSUS, TPS 4, Desa Cintapuri, Kecamatan Cintapuri Darussalam, Kabupaten Banjar, Provinsi Kalimantan Selatan;
1427. Bukti P-1320 : Scan C. KEJADIAN KHUSUS, TPS 5, Desa Cintapuri, Kecamatan Cintapuri Darussalam, Kabupaten Banjar, Provinsi Kalimantan Selatan;
1428. Bukti P-1321 : Scan C. KEJADIAN KHUSUS, TPS 7, Desa Cintapuri, Kecamatan Cintapuri Darussalam, Kabupaten Banjar, Provinsi Kalimantan Selatan;
1429. Bukti P-1322 : Scan C. KEJADIAN KHUSUS, TPS 8, Desa Cintapuri, Kecamatan Cintapuri Darussalam, Kabupaten Banjar, Provinsi Kalimantan Selatan;
1430. Bukti P-1323 : Scan C. KEJADIAN KHUSUS, TPS 9, Desa Cintapuri, Kecamatan Cintapuri Darussalam, Kabupaten Banjar, Provinsi Kalimantan Selatan;
1431. Bukti P-1324 : Scan C. KEJADIAN KHUSUS, TPS 1 Desa Surian Hanyar, Kecamatan Cintapuri Darussalam, Kabupaten Banjar, Provinsi Kalimantan Selatan;
1432. Bukti P-1325 : Scan C. KEJADIAN KHUSUS, TPS 2 Desa Surian Hanyar, Kecamatan Cintapuri Darussalam, Kabupaten Banjar, Provinsi Kalimantan Selatan;
1433. Bukti P-1326 : Scan C. KEJADIAN KHUSUS, TPS 3 Desa Surian Hanyar, Kecamatan Cintapuri Darussalam, Kabupaten Banjar, Provinsi Kalimantan Selatan;
1434. Bukti P-1327 : Scan C. KEJADIAN KHUSUS, TPS 5 Desa Surian Hanyar, Kecamatan Cintapuri Darussalam, Kabupaten Banjar, Provinsi Kalimantan Selatan;
1435. Bukti P-1328 : Scan C. KEJADIAN KHUSUS, TPS 6 Desa Surian Hanyar, Kecamatan Cintapuri Darussalam, Kabupaten Banjar, Provinsi Kalimantan Selatan;

1436. Bukti P-1329 : Scan C. KEJADIAN KHUSUS, TPS 7 Desa Surian Hanyar, Kecamatan Cintapuri Darussalam, Kabupaten Banjar, Provinsi Kalimantan Selatan;
1437. Bukti P-1330 : Scan C. KEJADIAN KHUSUS, TPS 1 Desa Benua Anyar, Kecamatan Cintapuri Darussalam, Kabupaten Banjar, Provinsi Kalimantan Selatan;
1438. Bukti P-1331 : Scan C. KEJADIAN KHUSUS, TPS 2 Desa Benua Anyar, Kecamatan Cintapuri Darussalam, Kabupaten Banjar, Provinsi Kalimantan Selatan;
1439. Bukti P-1332 : Scan C. KEJADIAN KHUSUS, TPS 1 Desa Alalak Padang, Kecamatan Cintapuri Darussalam, Kabupaten Banjar, Provinsi Kalimantan Selatan;
1440. Bukti P-1333 : Scan C. KEJADIAN KHUSUS, TPS 2 Desa Alalak Padang, Kecamatan Cintapuri Darussalam, Kabupaten Banjar, Provinsi Kalimantan Selatan;
1441. Bukti P-1334 : Scan C. KEJADIAN KHUSUS, TPS 3 Desa Alalak Padang, Kecamatan Cintapuri Darussalam, Kabupaten Banjar, Provinsi Kalimantan Selatan;
1442. Bukti P-1335 : Scan C. KEJADIAN KHUSUS, TPS 4 Desa Alalak Padang, Kecamatan Cintapuri Darussalam, Kabupaten Banjar, Provinsi Kalimantan Selatan;
1443. Bukti P-1336 : Scan C. KEJADIAN KHUSUS, TPS 5 Desa Alalak Padang, Kecamatan Cintapuri Darussalam, Kabupaten Banjar, Provinsi Kalimantan Selatan;
1444. Bukti P-1337 : Scan C. KEJADIAN KHUSUS, TPS 1 Desa Karya Makmur, Kecamatan Cintapuri Darussalam, Kabupaten Banjar, Provinsi Kalimantan Selatan;
1445. Bukti P-1338 : Scan C. KEJADIAN KHUSUS, TPS 2 Desa Karya Makmur, Kecamatan Cintapuri Darussalam, Kabupaten Banjar, Provinsi Kalimantan Selatan;
1446. Bukti P-1339 : Scan C. KEJADIAN KHUSUS, TPS 4 Desa Makmur Karya, Kecamatan Cintapuri Darussalam, Kabupaten Banjar, Provinsi Kalimantan Selatan;
1447. Bukti P-1340 : Scan C. KEJADIAN KHUSUS, TPS 1 Desa Simpang Lima, Kecamatan Cintapuri Darussalam, Kabupaten Banjar, Provinsi Kalimantan Selatan;
1448. Bukti P-1341 : Scan C. KEJADIAN KHUSUS, TPS 2 Desa Simpang Lima, Kecamatan Cintapuri Darussalam, Kabupaten Banjar, Provinsi Kalimantan Selatan;
1449. Bukti P-1342 : Scan C. KEJADIAN KHUSUS, TPS 2 Desa Karya Makmur, Kecamatan Cintapuri Darussalam, Kabupaten Banjar, Provinsi Kalimantan Selatan;
1450. Bukti P-1343 : Scan C. KEJADIAN KHUSUS, TPS 1 Desa Simpang Jaya, Kecamatan Cintapuri Darussalam, Kabupaten Banjar, Provinsi Kalimantan Selatan;
1451. Bukti P-1344 : Scan C. KEJADIAN KHUSUS, TPS 2 Desa Simpang Jaya, Kecamatan Cintapuri Darussalam, Kabupaten Banjar, Provinsi Kalimantan Selatan;

1452. Bukti P-1345 : Scan C. KEJADIAN KHUSUS, TPS 1 Desa Sumber Sari, Kecamatan Cintapuri Darussalam, Kabupaten Banjar, Provinsi Kalimantan Selatan;
1453. Bukti P-1346 : Scan C. KEJADIAN KHUSUS, TPS 2 Desa Sumber Sari, Kecamatan Cintapuri Darussalam, Kabupaten Banjar, Provinsi Kalimantan Selatan;

Selain itu, Pemohon mengajukan 1 orang ahli dan 3 orang saksi yang telah didengar keterangannya dalam persidangan pada tanggal 29 Mei 2024, yang pada pokoknya menerangkan sebagai berikut:

Ahli Pemohon


Novriza Hendri

Ahli menyampaikan pokok-pokok keterangan tertulis sebagai berikut:

1. Bahwa Ahli adalah ahli grafologi forensik dan hypnoforensik yang akan menerangkan 2 (dua) hal, yakni:
 - a. Menilai sebuah tanda tangan dan dokumen palsu menggunakan sudut pandang grafologi forensik;
 - b. Menerangkan sebuah tindakan yang terjadi di sebuah tempat, apakah juga terjadi di tempat lain atau tidak.

Perihal Tanda Tangan dan Dokumen Palsu


2. **Pertama**, mengenai pemalsuan dokumen atau tanda tangan. Sebuah tanda tangan palsu atau dokumen palsu dapat diselidiki menggunakan sudut pandang grafologi forensik, dengan menilai bagaimana pola guratan dalam tanda tangan yang dibandingkan. Berikut adalah contoh-contoh tanda tangan yang ingin dibandingkan:



Dari 2 tanda tangan yang dibandingkan di atas, sekilas terlihat sama. Namun jika diteliti lebih dalam, terdapat pola guratan yang berbeda. 2 tanda tangan di atas, meski tertulis nama yang sama, namun jelas tidak ditanda tangani oleh orang yang sama.

Jika secara hukum dokumen tersebut harus ditandatangani oleh orang yang sama, maka jelas dalam sudut pandang grafologi forensik, salah satu dari dokumen tersebut adalah palsu atau hasil manipulasi.

Contoh kedua adalah tanda tangan di bawah:



Menggunakan pendekatan yang sama, jelas kedua tanda tangan di atas, meski tertulis untuk nama yang sama, namun jelas ditandatangani oleh orang yang berbeda. Maka jelas dalam sudut pandang grafologiforensik, salah satu dari dokumen tersebut adalah palsu atau hasil manipulasi.

3. Kemudian, jika tadi kita mengidentifikasi dokumen palsu dengan jenis tanda tangan yang berbeda. Maka ada juga Teknik sebaliknya, yakni mengidentifikasi dokumen palsu melalui tanda tangan yang sama. Contoh:

BELAYUNG BARU		
TPS 1 BELAYUNG BARU (BUKTI PT-19)		
NOMOR, NAMA PARTAI DAN CALON	SUARA SAH	
A.1 12. PARTAI AMANAT NASIONAL	X X X	8
A.2 1. I. PANGERAN KHAIROL SALEH, M.M.	X X X	
2. GT. SULAIMAN RAZAK, S.T., M.E.	X X X	
3. AINUN	X X X	
4. SANTY NUR	X X X	
5. H. NUR RAHMAN	X X X	
6. ABDULLAH UWAIK ALATAS	X X X	
JUMLAH SUARA SAH PARTAI POLITIK DAN CALON (A.1 + A.2)	X X X	8
B	DUA BELAS DUA PULUH TUJUH (ditulis dengan huruf kapital)	

TPS 2 BELAYUNG BARU (BUKTI PT-20)		
NOMOR, NAMA PARTAI DAN CALON	SUARA SAH	
A.1 12. PARTAI AMANAT NASIONAL	X X X	8
A.2 1. I. PANGERAN KHAIROL SALEH, M.M.	X X X	
2. GT. SULAIMAN RAZAK, S.T., M.E.	X X X	
3. AINUN	X X X	
4. SANTY NUR	X X X	
5. H. NUR RAHMAN	X X X	
6. ABDULLAH UWAIK ALATAS	X X X	
JUMLAH SUARA SAH PARTAI POLITIK DAN CALON (A.1 + A.2)	X X X	8
B	DUA BELAS DUA PULUH ENAM (ditulis dengan huruf kapital)	

TPS 3 BELAYUNG BARU (BUKTI PT-21)		
NOMOR, NAMA PARTAI DAN CALON	SUARA SAH	
A.1 12. PARTAI AMANAT NASIONAL	O O O	8
A.2 1. I. PANGERAN KHAIROL SALEH, M.M.	O O O	
2. GT. SULAIMAN RAZAK, S.T., M.E.	X X X	
3. AINUN	X X X	
4. SANTY NUR	X X X	
5. H. NUR RAHMAN	O O O	
6. ABDULLAH UWAIK ALATAS	X X X	
JUMLAH SUARA SAH PARTAI POLITIK DAN CALON (A.1 + A.2)	O O O	8
B	DUA BELAS SEBELAS (ditulis dengan huruf kapital)	

TPS 4 BELAYUNG BARU (BUKTI PT-22)		
NOMOR, NAMA PARTAI DAN CALON	SUARA SAH	
A.1 12. PARTAI AMANAT NASIONAL	O O O	8
A.2 1. I. PANGERAN KHAIROL SALEH, M.M.	O O O	
2. GT. SULAIMAN RAZAK, S.T., M.E.	O O O	
3. AINUN	O O O	
4. SANTY NUR	O O O	
5. H. NUR RAHMAN	O O O	
6. ABDULLAH UWAIK ALATAS	O O O	
JUMLAH SUARA SAH PARTAI POLITIK DAN CALON (A.1 + A.2)	O O O	8
B	DUA BELAS EMPAT PULUH (ditulis dengan huruf kapital)	

Di atas ditampilkan formulir C. Hasil Salinan di 4 (empat) TPS yang berbeda. Jika dilihat dalam sudut pandang grafologi, paraf tersebut memiliki pola guratan yang sama. Sehingga dapat disimpulkan ini dibuat oleh orang sama.

Jika secara hukum dokumen tersebut harus ditandatangani oleh orang yang berbeda, maka jelas dalam sudut pandang grafologiforensik, dokumen tersebut adalah palsu atau hasil manipulasi. Karena tidak mungkin 1 orang yang sama menandatangani berbagai dokumen berbeda yang berada di tempat berbeda dalam waktu yang sama.

Perihal Identifikasi Bahwa Sebuah Tindakan Tidak Hanya Dilakukan Pada 1 (Satu) Tempat, Melainkan Terjadi di Banyak Tempat

4. **Kedua**, terkait mengidentifikasi apakah sebuah kejadian atau perlakuan yang terjadi di satu tempat, apakah juga terjadi di tempat lain, dapat dijelaskan dengan sudut pandang hypnoforensik, menggunakan elemen modus atau pola yang sama.

Misalnya, terdapat sekitar 500an TPS yang sedang dinilai atau dipermasalahkan, kemudian ternyata lebih dari 50% TPS tersebut, terdapat tindakan dengan pola yang sama, seperti:

- a. Pengubahan dengan *tipe-x* di tempat-tempat yang sama;
- b. Pencoretan renvoi di tempat yang sama dengan pola yang sama;
- c. Perubahan suara di tempat yang sama, misalnya hampir seluruhnya dicoret karena suara tidak sah nya dikurangi, lalu dimasukkan ke 1 pihak saja secara konsisten.

Jika pola-pola itu terjadi pada dokumen-dokumen di lebih dari 50% tempat yang dipersoalkan, apalagi sampai 90%, dapat dipastikan bahwa telah terjadi rencana atau skenario yang memang sengaja dilakukan untuk mengamankan sebuah kepentingan. Tindakan itu dapat dipastikan terjadi di seluruh tempat, meskipun yang 10% nya tidak dapat ditunjukkan secara langsung.

Selanjutnya, Ahli menyampaikan tambahan keterangan secara lisan di dalam persidangan yang pada pokoknya sebagai berikut:

- Tanda tangan dapat diidentifikasi palsu apabila memiliki pola guratan yang berbeda, hal ini terlihat pada tanda tangan atas nama M. Aulia, S.Hut., terdapat lekukan yang berbeda dan di formulir C.Kejadian Khusus atas nama Wildan dan Ruslan yang terindikasi ada pemalsuan, padahal secara hukum mestinya ditandatangani oleh individu yang sama;
- Selanjutnya ada temuan pengubahan formulir tertentu dengan media *tipp-ex* salah satunya di TPS pada Kecamatan Aluh-Aluh. Pencoretan formulir dengan

- renvoi juga terdapat di Kecamatan Astambul. Sampel renvoi dengan paraf yang sama terjadi di Kecamatan Kertak Hanyar, Kecamatan Gambut, Kecamatan Sungai Pinang, Kecamatan Mataraman, dan Kecamatan Cintapuri Darussalam;
- Contoh lain sampel pencoretan suara tidak sah dan suara sah di Kecamatan Kertak Hanyar, jumlah awal adalah 14 dicoret menjadi 26, sehingga ada penambahan sebanyak 12 suara. Data suara sah dan tidak sah awalnya adalah 145 lalu tiba-tiba bertambah menjadi 157, dan jumlah suara tidak sah yang awalnya 28 dicoret menjadi 16. Perubahan suara di tempat yang sama hampir seluruhnya dicoret karena suara tidak sahnya dikurangi lalu dimasukkan ke satu pihak saja secara konsisten dan ini terjadi di beberapa titik kecamatan.

Saksi Pemohon

1. Abruri Rispandi

- bahwa saksi merupakan mantan Ketua Panwascam Kertak Hanyar, Kabupaten Banjar;
- bahwa terdapat temuan pada tanggal 4 Maret 2024 adanya selisih antara C.Hasil dan D.Hasil Kecamatan Kertakhanyar Kab Banjar;
- bahwa suara Partai Amanat Nasional (PAN) dalam D.Hasil Kecamatan berubah menjadi 4.018 suara;
- bahwa Panwascam membuat himbauan untuk memperbaiki sesuai C.Hasil, namun keesokan harinya diminta untuk menarik surat himbauan tersebut karena akan dilanjutkan dalam laporan di pleno tingkat kabupaten;
- bahwa tidak ada perbaikan/perubahan angka perolehan suara PAN ketika sampai di pleno kabupaten;
- bahwa saksi tidak ikut dalam pleno tingkat kabupaten;
- bahwa berkaitan dengan suara Pemohon, dalam data HPS sebesar 1.195 suara, dan D.Hasil Kecamatan menjadi 1.221 suara;
- bahwa ada upaya untuk melakukan perubahan pada C.Hasil, C.Salinan, dan Kejadian Khusus pada tingkat kecamatan;
- bahwa ada upaya penyesuaian perolehan suara PAN pada C.Salinan, sebelumnya tidak ada kejadian khusus di TPS, namun di tingkat PPK ada;
- bahwa ada grup untuk memperbaiki dan menyesuaikan dengan kejadian khusus itu sesuai dengan Form A di TPS;

- bahwa saksi tidak mengetahui adanya rekomendasi yang dikeluarkan pada bulan April 2024;
- bahwa saksi mengetahui ada upaya-upaya perubahan dokumen terkait persiapan sidang di MK;
- bahwa dokumen yang diubah form A PTPS yang isinya menyesuaikan kejadian khusus dengan angka-angka di C.Hasil dan D.Hasil;
- bahwa C.Salinan diubah dengan *tipp-ex* dan coretan, dan pengubahannya di luar TPS untuk persiapan sidang;
- bahwa jumlah yang diubah adalah 112 TPS dari 150 TPS di Kecamatan Kertak Hanyar;
- bahwa ada pertemuan-pertemuan sebelumnya untuk menyesuaikan yang dihadiri oleh perwakilan Panwascam dari 7 kecamatan, anggota Bawaslu Kabupaten Banjar, anggota KPU Kabupaten Banjar, dan perwakilan dari partai PAN;
- bahwa pertemuan koordinasi persiapan melibatkan pengacara Caleg Nomor Urut 1 dari PAN;
- bahwa ada *WhatsApp group* yang terdiri dari perwakilan Panwascam dari 7 kecamatan, ada Panwascam Kertak Hanyar, Panwascam Aluh Aluh, Panwascam Gambut, Panwascam Sungai Pinang, Panwascam Astambul, dan Panwascam Cintapuri Darussalam;
- bahwa penyesuaian pada form PTPS mengacu pada form kejadian khusus dan kronologis;
- bahwa saksi melakukan perubahan C.Kejadian Khusus di Kecamatan Kertak Hanyar;
- bahwa *file* perubahan terdapat dalam *Google Drive*;
- bahwa saksi mengetahui adanya penggelembungan dari C.Salinan ke D.Hasil;

2. Sulaiman

- bahwa saksi adalah mantan PPS Desa Tanipah, Kecamatan Aluh-Aluh, Kabupaten Banjar;
- bahwa tidak ada kejadian khusus di 6 TPS pada Desa Tanipah;
- bahwa terdapat penggelembungan suara untuk PAN, dipindahkan dari suara tidak sah menjadi suara sah kepada partai dan caleg PAN;
- bahwa suara yang tidak sah yang dipindahkan berjumlah 634 suara;

- bahwa saksi lupa berapa jumlah penambahan suara untuk masing-masing caleg PAN;
- bahwa saksi dijanjikan upah 1 suara dapat Rp. 100.000,- (seratus ribu rupiah);
- bahwa saksi sudah menerima upah yang diserahkan langsung oleh salah satu anggota PPK;
- bahwa 634 suara yang sudah dipindahkan oleh saksi tetap terpakai untuk PAN;
- bahwa saksi tidak mengetahui keseluruhan jumlah suara tidak sah di Kecamatan Aluh-Aluh;
- bahwa menurut saksi, upah dibagi 4 dan saksi menerima Rp 8.000.000 (delapan juta rupiah);

3. M. Saidinor

- bahwa saksi merupakan kader Partai Demokrat dan tim pengolah data Pileg untuk Caleg atas nama Rizki Niraz Anggraini;
- bahwa saksi mendapatkan formulir dari berbagai sumber untuk mengolah data Pileg;
- bahwa ketika form C.Hasil atau C.Salinan sudah terkumpul lengkap, saksi melakukan penyandingan suara PAN dengan form D.Hasil Kecamatan;
- bahwa terdapat perbedaan perolehan suara PAN di Kecamatan Kertak Hanyar, Kecamatan Sungai Pinang, Kecamatan Astambul, Kecamatan Aluh Aluh, Kecamatan Mataraman, Kecamatan Cintapuri Darussalam pada Kabupaten Banjar, serta Kecamatan Rantau Badauh pada Kabupaten Barito Kuala;
- bahwa penyandingan dari 784 TPS di 8 kecamatan, ternyata ada penambahan suara PAN di 555 TPS dengan jumlah total penambahan sebanyak 6.066 suara;
- bahwa saksi juga merupakan saksi Partai Demokrat pada tingkat Kecamatan Sungai Pinang;
- bahwa pada tanggal 22 Februari 2024 telah selesai pleno rekapitulasi, namun D.Hasil Kecamatan baru keluar 2 hari kemudian;
- bahwa menurut saksi, jeda waktu tersebut diduga menggelembungkan suara;
- bahwa saksi menyandingkan rekap C.Hasil dan D.Hasil, dan terdapat selisih 677 suara di PPK Sungai Pinang;

- bahwa saksi hadir saat pleno tingkat kabupaten dan menyampaikan kejadian khusus, namun tidak ada tanggapan karena penyandingan bisa dilakukan di tingkat kecamatan, tidak bisa lagi dilakukan di kabupaten;
- bahwa saksi tidak membuat laporan saat di tingkat kecamatan karena persoalan bermula di kecamatan dan baru pada saat rekapitulasi di tingkat kabupaten mengajukan kejadian khusus;
- bahwa saksi mengetahui adanya putusan Bawaslu Kabupaten Banjar yang menyatakan tidak ada pelanggaran administratif;
- bahwa saksi mengetahui ada isu C.Hasil diubah dari kotak suara;
- bahwa saksi mendengar ada koreksi/perbaikan terhadap putusan Bawaslu Kabupaten Banjar oleh Bawaslu RI;
- bahwa ada 555 TPS dari 8 kecamatan yang diduga terjadi penggelembungan;
- bahwa penggelembungan diambil dari suara yang tidak sah lalu ditambahkan ke Caleg Nomor Urut 1 secara dominan dan Caleg Nomor Urut 2 serta suara partai PAN;
- bahwa terdapat pengurangan 1 suara Pemohon dan juga terdapat minus 25 suara di Kecamatan Kertak Hanyar;
- bahwa saksi sebagai Caleg Partai Demokrat di Kabupaten Hulu Sungai Tengah;
- bahwa saksi mendapatkan mandat dari DPC Partai Demokrat Kabupaten Banjar;
- bahwa saksi mendapat informasi soal C.Hasil dari kawan-kawan Partai Demokrat di Kabupaten Banjar;
- bahwa terdapat kekosongan saksi mandat Partai Demokorat di beberapa TPS;
- bahwa saksi terlambat datang saat pleno di tingkat Kecamatan Sungai Pinang, ketika pleno sudah selesai, dan disuruh tanda tangan surat pernyataan tidak keberatan yang dibuat oleh saksi sebelum menerima D.Hasil.

[2.3] Menimbang bahwa terhadap permohonan Pemohon tersebut, Termohon memberikan jawaban bertanggal 13 Mei 2024 yang diterima Mahkamah pada tanggal 13 Mei 2024 yang pada pokoknya mengemukakan hal-hal sebagai berikut:

I. DALAM EKSEPSI

1.1. PERMOHONAN PEMOHON TIDAK JELAS (*OBSCUR LIBEL*)

Bahwa menurut Termohon, Permohonan pemohon tidak jelas dengan alasan-alasan sebagai berikut:

1.1.1. Bahwa pada Kecamatan Cintapuri Darussalam Pemohon telah keliru dalam mendalilkan Permohonannya, dimana Pemohon menyebutkan bahwa perolehan suara Partai Amanat Nasional (PAN) berdasarkan perhitungan oleh Termohon di Kecamatan Cintapuri Darussalam adalah sebanyak 990 (sembilan ratus sembilan puluh) suara, padahal yang sebenarnya adalah 861 (delapan ratus enam puluh satu) suara. Dengan ketiadaan data yang akurat ini pemohon menuduh Termohon telah melakukan pelanggaran dengan tidak memberikan Lampiran Form D.Hasil Kecamatan.

Maka jelas, bahwa dalil yang disampaikan oleh Pemohon adalah tidak jelas dan kabur.

1.1.2. Bahwa pada TPS 1 Desa Danda Jaya, Pemohon dalam mengajukan data berupa tabel di dalam permohonannya mengalami kerancuan, yang mana pada Formulir C.Hasil dan Formulir D.Hasil keduanya berisikan 48 suara untuk suara Partai Amanat Nasional, namun Pemohon mendalilkan ada selisih 3 suara.

Sehingga jelas bahwa dalil Pemohon tentang telah terjadi penambahan suara yang dilakukan Termohon untuk Partai Amanat Nasional di TPS 1 Kelurahan Danda Jaya sebanyak 3 (tiga) suara adalah tidak jelas dan kabur.

II. DALAM POKOK PERMOHONAN

2.1. Bahwa terhadap dalil Pemohon yang menyatakan persandingan perolehan suara menurut Termohon dan Pemohon untuk Pengisian Keanggotaan DPR RI di Provinsi Kalimantan Selatan, Dapil 1, adalah sebagai berikut:

Tabel 1.

Persandingan Suara Versi Pemohon

No	Partai Politik	Perolehan Suara		Selisih
		Termohon	Pemohon	
1.	Partai Amanat Nasional	94.602	88.536	6.066

2.	Partai Demokrat	89.979	89.980	-1
----	-----------------	--------	--------	----

Dengan Perincian sebagai berikut :

NO	LOKASI	FORMULIR C. HASIL/SALINAN		FORMULIR D. HASIL DAN LAMPIRAN		Selisih	
		PAN	Demokrat	PAN	Demokrat	PAN	Demokrat
1	Kec. Kertak Hanyar Kab. Banjar	2.976	1.246	4.018	1.221	1.042	-25
2	Kec. Sungai Pinang Kab. Banjar	257	120	934	129	677	9
3	Kec. Gambut Kab. Banjar	2.775	1.152	4.597	1.155	1.822	3
4	Kec. Mataraman Kab. Banjar	685	316	1.115	320	430	4
5	Kec. Astambul Kab. Banjar	1.185	975	1.928	982	743	7
6	Kec. Aluh Aluh Kab. Banjar	1,688	783	2.314	784	626	1
7	Kec. Cintapuri Darussalam Kab. Banjar	311	48	990	48	679	0
8	Kec. Rantau Badauh, Kab. Barito Kuala	2.173	115	2.220	115	47	0
JUMLAH		12.050	4.755	18.116	4.754	6.066	-1

TANGGAPAN TERMOHON :

Bahwa terhadap dalil Pemohon, Termohon pada pokoknya menyatakan perolehan suara PAN dan Partai Demokrat yang benar dan berpengaruh pada perolehan kursi anggota DPR RI Provinsi Kalimantan Selatan Dapil 1 adalah sebagai berikut:

Tabel 2.

Perolehan Suara Menurut Termohon

No	Partai Politik	Perolehan Suara
----	----------------	-----------------

1.	Partai Amanat Nasional	94.602
2.	Partai Demokrat	89.979

Bahwa terhadap dalil Pemohon yang menjelaskan adanya penambahan suara di 7 (tujuh) Kecamatan pada Kabupaten Banjar dan 1 (satu) Kecamatan pada Kabupaten Barito Kuala yang menambah perolehan suara untuk Partai Amanat Nasional sejumlah 6.066 (enam ribu enam puluh enam) suara berdasarkan tabel dari Pemohon adalah **TIDAK BENAR, karena fakta yang benar mengenai selisih hasil perolehan suara di atas dapat Termohon jelaskan pada bagian selanjutnya.**

Bahwa terkait dalil Pemohon tersebut di atas, telah ada laporan dari Pemohon ke Bawaslu RI untuk 5 (lima) Kecamatan dari 7 (tujuh) Kecamatan pada Kabupaten Banjar, telah diproses oleh Bawaslu RI dan telah diputus dengan Putusan Nomor 019/KS/ADM.PP/BWSL/00.00/IV/2024, dengan amar putusan:

- “1. Menyatakan Terlapor PPK Aluh-Aluh dan Terlapor PPK Astambul tidak terbukti secara sah dan meyakinkan melakukan pelanggaran Administratif Pemilu,***
- 2. Menyatakan Terlapor PPK Gambut, Terlapor PPK Kertak Hanyar, dan Terlapor PPK Sungai Pinang terbukti secara sah dan meyakinkan melakukan Pelanggaran Administratif Pemilu”***

Bahwa oleh karena Bawaslu RI dalam putusannya menyatakan hanya PPK Gambut, PPK Kertak Hanyar, dan PPK Sungai Pinang saja yang terbukti secara sah dan meyakinkan melakukan pelanggaran administratif pemilu, sedangkan PPK Aluh-Aluh dan PPK Astambul tidak terbukti secara sah dan meyakinkan melakukan pelanggaran administratif pemilu, maka Termohon dalam jawabannya hanya akan menanggapi dalil Pemohon terkait :

- Kec. Kertak Hanyar Kab. Banjar;
- Kec. Sungai Pinang Kab. Banjar;
- Kec. Gambut Kab. Banjar;
- Kec. Mataraman Kab. Banjar;
- Kec. Cintapuri Darussalam Kab. Banjar;
- Kec. Rantau Badauh, Kab. Barito Kuala.

2.2. PADA KECAMATAN KERTAK HANYAR, KABUPATEN BANJAR, KALIMANTAN SELATAN

Bahwa Pemohon mendalilkan perhitungan perolehan suara Partai Amanat Nasional dan Partai Demokrat sebagai berikut :

No	Kecamatan	Partai Politik	Perbedaan Perhitungan	
			Pemohon	Termohon
1.	Kertak Hanyar	Partai Amanat Nasional	2.976	4.018
2.	Kertak Hanyar	Partai Demokrat	1.246	1.221

Bahwa Pemohon mendalilkan telah terjadi perbedaan data suara yang dimiliki Pemohon dan Termohon untuk Partai Amanat Nasional dan Partai Demokrat di Kecamatan Kertak Hanyar, Kabupaten Banjar, Kalimantan Selatan.

Tanggapan Termohon terhadap dalil tersebut adalah sebagai berikut:

Tabel 3.

Perolehan Suara PAN dan Partai Demokrat Berdasarkan C HASIL-DPR/Salinan dan D HASIL Kecamatan-DPR di Kecamatan Kertak Hanyar, Kabupaten Banjar Menurut Termohon

NO	DESA/KELURAHAN	TPS	FORMULIR C HASIL / SALINAN		FORMULIR D HASIL DAN LAMPIRAN	
			PAN	DEMO KRAT	PAN	DEMO KRAT
1	BELAYUNG BARU	TPS 1	27	24	27	24
2	BELAYUNG BARU	TPS 2	26	15	26	15
3	BELAYUNG BARU	TPS 3	11	11	11	11
4	BELAYUNG BARU	TPS 4	40	9	40	9
5	BELAYUNG BARU	TPS 5	44	8	44	8
6	BELAYUNG BARU	TPS 6	26	6	26	6
7	BANUA HANYAR	TPS 1	33	15	33	15
8	BANUA HANYAR	TPS 2	44	2	44	2
9	KERTAK HANYAR I	TPS 1	47	8	47	8
10	KERTAK HANYAR I	TPS 2	16	3	16	3

NO	DESA/KELURAHAN	TPS	FORMULIR C HASIL / SALINAN		FORMULIR D HASIL DAN LAMPIRAN	
			PAN	DEMO KRAT	PAN	DEMO KRAT
11	KERTAK HANYAR I	TPS 3	16	5	16	5
12	KERTAK HANYAR I	TPS 4	5	26	5	26
13	KERTAK HANYAR I	TPS 5	29	4	29	4
14	KERTAK HANYAR I	TPS 6	42	8	42	8
15	KERTAK HANYAR I	TPS 7	40	7	40	7
16	KERTAK HANYAR I	TPS 8	43	6	43	6
17	KERTAK HANYAR I	TPS 9	38	4	38	4
18	KERTAK HANYAR I	TPS 10	45	16	45	16
19	KERTAK HANYAR I	TPS 11	8	5	8	5
20	KERTAK HANYAR I	TPS 12	15	6	15	6
21	KERTAK HANYAR I	TPS 13	9	5	9	5
22	KERTAK HANYAR I	TPS 14	9	5	9	5
23	KERTAK HANYAR I	TPS 15	21	1	21	1
24	KERTAK HANYAR I	TPS 16	14	12	14	12
25	KERTAK HANYAR I	TPS 17	12	6	12	6
26	KERTAK HANYAR I	TPS 18	26	3	26	3
27	KERTAK HANYAR I	TPS 19	53	5	53	5
28	KERTAK HANYAR I	TPS 20	42	4	42	4
29	KERTAK HANYAR I	TPS 21	14	2	14	2
30	KERTAK HANYAR I	TPS 22	34	0	34	0
31	KERTAK HANYAR I	TPS 23	20	19	20	19
32	KERTAK HANYAR I	TPS 24	42	5	42	5
33	KERTAK HANYAR I	TPS 25	12	0	12	0
34	KERTAK HANYAR I	TPS 26	30	2	30	2
35	KERTAK HANYAR I	TPS 27	10	2	10	2
36	KERTAK HANYAR II	TPS 1	30	10	30	10
37	KERTAK HANYAR II	TPS 2	43	7	43	7

NO	DESA/KELURAHAN	TPS	FORMULIR C HASIL / SALINAN		FORMULIR D HASIL DAN LAMPIRAN	
			PAN	DEMO KRAT	PAN	DEMO KRAT
38	KERTAK HANYAR II	TPS 3	38	22	38	22
39	KERTAK HANYAR II	TPS 4	22	4	22	4
40	KERTAK HANYAR II	TPS 5	20	5	20	5
41	KERTAK HANYAR II	TPS 6	20	26	20	26
42	KERTAK HANYAR II	TPS 7	8	3	8	3
43	KERTAK HANYAR II	TPS 8	18	5	18	5
44	KERTAK HANYAR II	TPS 9	27	6	27	6
45	KERTAK HANYAR II	TPS 10	13	3	13	3
46	KERTAK HANYAR II	TPS 11	27	4	27	4
47	KERTAK HANYAR II	TPS 12	29	4	29	4
48	KERTAK HANYAR II	TPS 13	9	5	9	5
49	KERTAK HANYAR II	TPS 14	6	5	6	5
50	KERTAK HANYAR II	TPS 15	17	8	17	8
51	KERTAK HANYAR II	TPS 16	21	6	21	6
52	KERTAK HANYAR II	TPS 17	19	19	19	19
53	KERTAK HANYAR II	TPS 18	5	7	5	7
54	KERTAK HANYAR II	TPS 19	3	6	3	6
55	KERTAK HANYAR II	TPS 20	12	11	12	11
56	KERTAK HANYAR II	TPS 21	12	8	12	8
57	KERTAK HANYAR II	TPS 22	26	3	26	3
58	KERTAK HANYAR II	TPS 23	37	5	37	5
59	KERTAK HANYAR II	TPS 24	12	10	12	10
60	KERTAK HANYAR II	TPS 25	17	23	17	23
61	KERTAK HANYAR II	TPS 26	23	16	23	16
62	KERTAK HANYAR II	TPS 27	33	8	33	8
63	MANARAP BARU	TPS 1	49	4	49	4
64	MANARAP BARU	TPS 2	25	10	25	10

NO	DESA/KELURAHAN	TPS	FORMULIR C HASIL / SALINAN		FORMULIR D HASIL DAN LAMPIRAN	
			PAN	DEMO KRAT	PAN	DEMO KRAT
65	MANARAP BARU	TPS 3	9	18	9	18
66	MANARAP BARU	TPS 4	8	2	8	2
67	MANARAP BARU	TPS 5	11	14	11	14
68	MANARAP BARU	TPS 6	31	7	31	7
69	MANARAP BARU	TPS 7	32	16	32	16
70	MANARAP BARU	TPS 8	21	4	21	4
71	MANARAP BARU	TPS 9	16	5	16	5
72	MANARAP BARU	TPS 10	35	6	35	6
73	MANARAP BARU	TPS 11	8	8	8	8
74	MANARAP BARU	TPS 12	22	8	22	8
75	MANARAP LAMA	TPS 1	85	13	85	13
76	MANARAP LAMA	TPS 2	24	5	24	5
77	MANARAP LAMA	TPS 3	34	11	34	11
78	MANARAP LAMA	TPS 4	117	5	117	5
79	MANARAP LAMA	TPS 5	109	6	109	6
80	MANARAP LAMA	TPS 6	42	10	42	10
81	MANARAP LAMA	TPS 7	32	14	32	14
82	MANARAP LAMA	TPS 8	35	15	35	15
83	MANARAP LAMA	TPS 9	16	19	16	19
84	MANARAP LAMA	TPS 10	5	8	5	8
85	MANARAP LAMA	TPS 11	25	13	25	13
86	MANARAP LAMA	TPS 12	9	5	9	5
87	MANARAP LAMA	TPS 13	65	10	65	10
88	MANARAP LAMA	TPS 14	26	9	26	9
89	MANARAP TENGAH	TPS 1	8	6	8	6
90	MANARAP TENGAH	TPS 2	8	6	8	6
91	MANARAP TENGAH	TPS 3	11	9	11	9

NO	DESA/KELURAHAN	TPS	FORMULIR C HASIL / SALINAN		FORMULIR D HASIL DAN LAMPIRAN	
			PAN	DEMO KRAT	PAN	DEMO KRAT
92	MANARAP TENGAH	TPS 4	16	3	16	3
93	MANARAP TENGAH	TPS 5	19	4	19	4
94	MANARAP TENGAH	TPS 6	20	6	20	6
95	MANARAP TENGAH	TPS 7	41	10	41	10
96	MANARAP TENGAH	TPS 8	19	10	19	10
97	MANARAP TENGAH	TPS 9	26	15	26	15
98	MANARAP TENGAH	TPS 10	23	11	23	11
99	MANARAP TENGAH	TPS 11	19	12	19	12
100	MANARAP TENGAH	TPS 12	42	10	42	10
101	MANARAP TENGAH	TPS 13	6	0	6	0
102	MANDAR SARI	TPS 1	56	23	56	23
103	MANDAR SARI	TPS 2	18	5	18	5
104	MANDAR SARI	TPS 3	15	4	15	4
105	MANDAR SARI	TPS 4	22	9	22	9
106	MANDAR SARI	TPS 5	37	4	37	4
107	MANDAR SARI	TPS 6	22	13	22	13
108	MANDAR SARI	TPS 7	6	3	6	3
109	MANDAR SARI	TPS 8	52	20	52	20
110	MANDAR SARI	TPS 9	18	3	18	3
111	MEKAR RAYA	TPS 1	24	3	24	3
112	MEKAR RAYA	TPS 2	28	5	28	5
113	MEKAR RAYA	TPS 3	49	6	49	6
114	MEKAR RAYA	TPS 4	16	7	16	7
115	MEKAR RAYA	TPS 5	8	1	8	1
116	PASAR KEMIS	TPS 1	67	7	67	7
117	PASAR KEMIS	TPS 2	15	6	15	6
118	PASAR KEMIS	TPS 3	13	14	13	14

NO	DESA/KELURAHAN	TPS	FORMULIR C HASIL / SALINAN		FORMULIR D HASIL DAN LAMPIRAN	
			PAN	DEMO KRAT	PAN	DEMO KRAT
119	PASAR KEMIS	TPS 4	3	0	3	0
120	PASAR KEMIS	TPS 5	43	5	43	5
121	PASAR KEMIS	TPS 6	95	5	95	5
122	TATAH PEMANGKIH LAUT	TPS 1	14	6	14	6
123	TATAH PEMANGKIH LAUT	TPS 2	10	0	10	0
124	TATAH PEMANGKIH LAUT	TPS 3	10	3	10	3
125	TATAH PEMANGKIH LAUT	TPS 4	19	3	19	3
126	TATAH PEMANGKIH LAUT	TPS 5	8	11	8	11
127	TATAH PEMANGKIH LAUT	TPS 6	8	1	8	1
128	TATAH PEMANGKIH LAUT	TPS 7	21	1	21	1
129	TATAH PEMANGKIH LAUT	TPS 8	3	0	3	0
130	TATAH PEMANGKIH LAUT	TPS 9	6	2	6	2
131	SUNGAI LAKUM	TPS 1	10	9	10	9
132	SUNGAI LAKUM	TPS 2	27	18	27	18
133	SUNGAI LAKUM	TPS 3	34	3	34	3
134	SUNGAI LAKUM	TPS 4	24	5	24	5
135	SUNGAI LAKUM	TPS 5	22	15	22	15
136	SIMPANG EMPAT	TPS 6	25	12	25	12
137	SIMPANG EMPAT	TPS 1	11	4	11	4

NO	DESA/KELURAHAN	TPS	FORMULIR C HASIL / SALINAN		FORMULIR D HASIL DAN LAMPIRAN	
			PAN	DEMO KRAT	PAN	DEMO KRAT
138	SIMPANG EMPAT	TPS 2	29	2	29	2
139	SIMPANG EMPAT	TPS 3	63	11	63	11
140	SIMPANG EMPAT	TPS 4	71	8	71	8
141	SIMPANG EMPAT	TPS 5	29	9	29	9
142	SIMPANG EMPAT	TPS 6	14	3	14	3
143	SIMPANG EMPAT	TPS 7	36	26	36	26
144	SIMPANG EMPAT	TPS 8	16	8	16	8
145	SIMPANG EMPAT	TPS 9	46	12	46	12
146	SIMPANG EMPAT	TPS 10	11	4	11	4
147	SIMPANG EMPAT	TPS 11	33	15	33	15
148	SIMPANG EMPAT	TPS 12	25	19	25	19
149	SIMPANG EMPAT	TPS 13	54	21	54	21
150	SIMPANG EMPAT	TPS 14	93	2	93	2
TOTAL			4.018	1.221	4.018	1.221

Bahwa terhadap dalil Pemohon yang menjelaskan adanya penambahan suara di 150 (seratus lima puluh) TPS se-Kecamatan Kertak Hanyar yang menambah perolehan suara untuk Partai Amanat Nasional sejumlah 1.042 (seribu empat puluh dua) suara dan Partai Demokrat sejumlah -25 (minus dua puluh lima), berdasarkan tabel dari Pemohon adalah **TIDAK BENAR**, karena faktanya mengenai selisih hasil perolehan suara di atas Termohon jelaskan sebagai berikut:

- Bahwa hasil perhitungan suara di Kecamatan Kertak Hanyar yang sebelumnya tertulis 2.976 (dua ribu sembilan ratus tujuh puluh sembilan) suara untuk Partai Amanat Nasional dan sejumlah 1.246 (seribu dua ratus empat puluh enam) suara untuk Partai Demokrat pada Form C.Hasil versi Pemohon, adalah merupakan **formulir C.Hasil yang belum dilakukan pembetulan di tingkat TPS** se-Kecamatan Kertak Hanyar Kabupaten Banjar.

- Bahwa pelaksanaan Rekapitulasi di tingkat TPS se-Kecamatan Kertak Hanyar Kabupaten Banjar terhadap Partai Amanat Nasional dan Partai Demokrat **telah dilakukan secara** berjenjang dengan melampirkan bukti yang otentik, dan disepakati oleh para Saksi Partai, serta diketahui oleh Pengawas Kecamatan, berdasarkan Form C.Hasil, C.Hasil Salinan, dan C.Daftar Hadir, D.Hasil Kecamatan, dan D.Hasil Kecamatan Lampiran (**vide Bukti T.3**).
- Bahwa pada sejumlah TPS di kecamatan Kertak Hanyar **telah dilakukan pembetulan di tingkat TPS**, dikarenakan adanya berbagai kesalahan dalam pencatatan. Hal tersebut dituangkan dalam Form C.Kejadian Khusus dan Kronologis
- Berdasarkan uraian tersebut maka suara Partai Amanat Nasional di Kecamatan Kertak Hanyar yang benar adalah **4.018 (empat ribu delapan belas)** suara, dan Partai Demokrat adalah sebesar **1.221 (seribu dua ratus dua puluh satu)** suara.
- Bahwa ada pernyataan dari saksi Partai Demokrat Kecamatan Kertak Hanyar bernama M. Zuhdi yang pada intinya menyatakan tidak ada permasalahan dalam rekapitulasi di Kecamatan Kertak Hanyar, serta menyatakan bahwa tidak ada satupun saksi dari Partai Demokrat yang hadir di TPS wilayah kecamatan Kertak Hanyar (**vide Bukti T.14**)

2.3. PADA KECAMATAN SUNGAI PINANG, KABUPATEN BANJAR, KALIMANTAN SELATAN

Bahwa Pemohon mendalilkan perhitungan perolehan suara Partai Amanat Nasional sebagai berikut:

No	Kecamatan	Partai Politik	Perbedaan Perhitungan	
			Pemohon	Termohon
1.	Sungai Pinang	Partai Amanat Nasional	257	934

Bahwa Pemohon mendalilkan telah terjadi perbedaan data suara yang dimiliki Pemohon dan Termohon untuk Partai Amanat Nasional di Kecamatan Sungai Pinang, Kabupaten Banjar, Kalimantan Selatan.

Tanggapan Termohon terhadap dalil tersebut adalah sebagai berikut:

Tabel 4.

**Perolehan Suara PAN Berdasarkan C HASIL-DPR/Salinan dan
D HASIL Kecamatan-DPR di Kecamatan Sungai Pinang,
Kabupaten Banjar Menurut Termohon**

NO	DESA/KELURAHAN	TPS	FORMULIR C HASIL / SALINAN	FORMULIR D HASIL DAN LAMPIRAN
			PAN	PAN
1	BELIMBING BARU	TPS 1	31	31
2	BELIMBING BARU	TPS 2	34	34
3	BELIMBING BARU	TPS 3	26	26
4	BELIMBING BARU	TPS 4	48	48
5	BELIMBING LAMA	TPS 1	23	23
6	BELIMBING LAMA	TPS 2	25	25
7	BELIMBING LAMA	TPS 3	3	3
8	BELIMBING LAMA	TPS 4	9	9
9	HAKIM MAKMUR	TPS 1	13	13
10	HAKIM MAKMUR	TPS 2	7	7
11	HAKIM MAKMUR	TPS 3	16	16
12	HAKIM MAKMUR	TPS 4	11	11
13	KAHELAAN	TPS 1	23	23
14	KAHELAAN	TPS 2	5	5
15	KAHELAAN	TPS 3	9	9
16	KAHELAAN	TPS 4	10	10
17	KAHELAAN	TPS 5	5	5
18	KAHELAAN	TPS 6	11	11
19	KAHELAAN	TPS 7	8	8
20	KAHELAAN	TPS 8	4	4
21	KAHELAAN	TPS 9	9	9
22	KAHELAAN	TPS 10	0	0
23	KUPANG REJO	TPS 1	10	10
24	KUPANG REJO	TPS 2	33	33
25	KUPANG REJO	TPS 3	17	17
26	KUPANG REJO	TPS 4	28	28
27	KUPANG REJO	TPS 5	24	24

NO	DESA/KELURAHAN	TPS	FORMULIR C HASIL / SALINAN	FORMULIR D HASIL DAN LAMPIRAN
			PAN	PAN
28	PAKUTIK	TPS 1	16	16
29	PAKUTIK	TPS 2	17	17
30	PAKUTIK	TPS 3	32	32
31	RANTAU BAKULA	TPS 1	46	46
32	RANTAU BAKULA	TPS 2	50	50
33	RANTAU BAKULA	TPS 3	37	37
34	RANTAU BAKULA	TPS 4	18	18
35	RANTAU BAKULA	TPS 5	19	19
36	RANTAU BAKULA	TPS 6	13	13
37	RANTAU NANGKA	TPS 1	11	11
38	RANTAU NANGKA	TPS 2	4	4
39	RANTAU NANGKA	TPS 3	15	15
40	RANTAU NANGKA	TPS 4	22	22
41	RANTAU NANGKA	TPS 5	23	23
42	RANTAU NANGKA	TPS 6	17	17
43	SUNGAI PINANG	TPS 1	12	12
44	SUNGAI PINANG	TPS 2	25	25
45	SUNGAI PINANG	TPS 3	37	37
46	SUNGAI PINANG	TPS 4	9	9
47	SUNGAI PINANG	TPS 5	24	24
48	SUMBER BARU	TPS 1	3	3
49	SUMBER BARU	TPS 2	13	13
50	SUMBER BARU	TPS 3	13	13
51	SUMBER BARU	TPS 4	15	15
52	SUMBER HARAPAN	TPS 1	1	1
53	SUMBER HARAPAN	TPS 2	0	0
TOTAL			934	934

Bahwa terhadap dalil Pemohon yang menjelaskan adanya penambahan suara di 53 (lima puluh tiga) TPS se-Kecamatan Sungai Pinang yang menambah perolehan suara untuk Partai Amanat Nasional sejumlah 677 (enam ratus tujuh

puluh tujuh) suara, berdasarkan tabel dari Pemohon adalah **TIDAK BENAR**, karena faktanya mengenai selisih hasil perolehan suara di atas Termohon jelaskan sebagai berikut :

- Bahwa hasil perhitungan suara di Kecamatan Sungai Pinang yang sebelumnya tertulis 257 (dua ratus lima puluh tujuh) suara untuk Partai Amanat Nasional pada Form C.Hasil versi Pemohon, adalah merupakan formulir C.Hasil yang **belum dilakukan pembetulan di tingkat TPS** se-Kecamatan Sungai Pinang, Kabupaten Banjar.
- Bahwa pelaksanaan Rekapitulasi di tingkat TPS se-Kecamatan Sungai Pinang Kabupaten Banjar terhadap Partai Amanat Nasional **telah dilakukan secara berjenjang** dengan melampirkan bukti yang otentik, dan disepakati oleh para Saksi Partai, serta diketahui oleh Pengawas Kecamatan, berdasarkan Form C.Hasil, C.Hasil Salinan, dan C.Daftar Hadir, D.Hasil Kecamatan, dan D.Hasil Kecamatan Lampiran,
- Bahwa pada sejumlah TPS di Kecamatan Sungai Pinang **telah dilakukan pembetulan di tingkat TPS**, dikarenakan adanya berbagai kesalahan dalam pencatatan. Hal ini dituangkan dalam C.Kejadian Khusus dan Kronologis.
- Berdasarkan uraian tersebut maka suara Partai Amanat Nasional di Kecamatan Sungai Pinang yang benar adalah **934 (sembilan ratus tiga puluh empat) suara**.
- Bahwa ada Pernyataan dari PPS, KPPS, PPK Kecamatan Sungai Pinang yang menyatakan bahwa tidak ada permasalahan dengan rekapitulasi Kecamatan Sungai Pinang, serta semua saksi menerima hasil rekapitulasi di Kecamatan Sungai Pinang (**vide Bukti T.13**)

2.4. PADA KECAMATAN GAMBUT, KABUPATEN BANJAR, KALIMANTAN SELATAN

Bahwa Pemohon mendalilkan perolehan suara Partai Amanat Nasional sebagai berikut:

No	Kecamatan	Partai Politik	Perbedaan Perhitungan	
			Pemohon	Termohon
1.	Gambut	Partai Amanat Nasional	2.775	4.597

Bahwa Pemohon mendalihkan telah terjadi perbedaan data suara yang dimiliki Pemohon dan Termohon untuk Partai Amanat Nasional di Kecamatan Gambut, Kabupaten Banjar, Kalimantan Selatan.

Tanggapan Termohon terhadap dalil tersebut adalah sebagai berikut:

Tabel 5.

Perolehan Suara PAN Berdasarkan C HASIL-DPR/Salinan dan D HASIL Kecamatan-DPR di Kecamatan Gambut, Kabupaten Banjar Menurut Termohon

NO	DESA/KELURAHAN	TPS	FORMULIR C HASIL/SALINAN	FORMULIR D HASIL DAN LAMPIRAN
			PAN	PAN
1	GAMBUT	TPS 1	24	24
2	GAMBUT	TPS 2	26	26
3	GAMBUT	TPS 3	28	28
4	GAMBUT	TPS 4	18	18
5	GAMBUT	TPS 5	33	33
6	GAMBUT	TPS 6	19	19
7	GAMBUT	TPS 7	24	24
8	GAMBUT	TPS 8	33	33
9	GAMBUT	TPS 9	22	22
10	GAMBUT	TPS 10	34	34
11	GAMBUT	TPS 11	36	36
12	GAMBUT	TPS 12	21	21
13	GAMBUT	TPS 13	23	23
14	GAMBUT	TPS 14	15	15
15	GAMBUT	TPS 15	18	18
16	GAMBUT	TPS 16	22	22
17	GAMBUT	TPS 17	18	18
18	GAMBUT	TPS 18	25	25
19	GAMBUT	TPS 19	31	31
20	GAMBUT	TPS 20	33	33
21	GAMBUT	TPS 21	24	24
22	GAMBUT	TPS 22	22	22
23	GAMBUT	TPS 23	16	16

24	GAMBUT	TPS 24	38	38
25	GAMBUT	TPS 25	56	56
26	GAMBUT	TPS 26	47	47
27	GAMBUT	TPS 27	27	27
28	GAMBUT	TPS 28	37	37
29	GAMBUT	TPS 29	42	42
30	GAMBUT	TPS 30	30	30
31	GAMBUT	TPS 31	43	43
32	GAMBUT	TPS 32	37	37
33	GAMBUT	TPS 33	24	24
34	GAMBUT	TPS 34	4	4
35	GAMBUT	TPS 35	51	51
36	GAMBUT	TPS 36	53	53
37	GAMBUT	TPS 37	132	132
38	GAMBUT	TPS 38	26	26
39	GAMBUT	TPS 39	25	25
40	GAMBUT	TPS 40	23	23
41	GAMBUT	TPS 41	20	20
42	GAMBUT	TPS 42	7	7
43	GAMBUT	TPS 43	5	5
44	GAMBUT	TPS 44	8	8
45	GAMBUT	TPS 45	31	31
46	GAMBUT	TPS 46	17	17
47	GAMBUT	TPS 47	15	15
48	GAMBUT	TPS 48	36	36
49	GAMBUT	TPS 49	15	15
50	GAMBUT	TPS 50	39	39
51	GAMBUT	TPS 51	44	44
52	GAMBUT	TPS 52	26	26
53	GAMBUT	TPS 53	16	16
54	GAMBUT	TPS 54	8	8
55	GAMBUT	TPS 55	9	9
56	GAMBUT BARAT	TPS 1	15	15
57	GAMBUT BARAT	TPS 2	39	39
58	GAMBUT BARAT	TPS 3	24	24

59	GAMBUT BARAT	TPS 4	35	35
60	GAMBUT BARAT	TPS 5	40	40
61	GAMBUT BARAT	TPS 6	30	30
62	GAMBUT BARAT	TPS 7	36	36
63	GAMBUT BARAT	TPS 8	38	38
64	GAMBUT BARAT	TPS 9	32	32
65	GAMBUT BARAT	TPS 10	35	35
66	GAMBUT BARAT	TPS 11	34	34
67	GAMBUT BARAT	TPS 12	7	7
68	GAMBUT BARAT	TPS 13	9	9
69	GAMBUT BARAT	TPS 14	11	11
70	GAMBUT BARAT	TPS 15	31	31
71	GAMBUT BARAT	TPS 16	9	9
72	SUNGAI KUPANG	TPS 1	8	8
73	SUNGAI KUPANG	TPS 2	14	14
74	SUNGAI KUPANG	TPS 3	27	27
75	SUNGAI KUPANG	TPS 4	48	48
76	GUNTUNG PAPUYU	TPS 1	27	27
77	GUNTUNG PAPUYU	TPS 2	32	32
78	GUNTUNG PAPUYU	TPS 3	42	42
79	GUNTUNG PAPUYU	TPS 4	75	75
80	GUNTUNG PAPUYU	TPS 5	18	18
81	GUNTUNG PAPUYU	TPS 6	21	21
82	GUNTUNG PAPUYU	TPS 7	27	27
83	MAKMUR	TPS 1	22	22
84	MAKMUR	TPS 2	13	13
85	MAKMUR	TPS 3	30	30
86	MAKMUR	TPS 4	32	32
87	MAKMUR	TPS 5	61	61
88	MAKMUR	TPS 6	10	10
89	MAKMUR	TPS 7	34	34
90	MAKMUR	TPS 8	26	26
91	TAMBAK SIRANG DARAT	TPS 1	45	45

92	TAMBAK SIRANG DARAT	TPS 2	45	45
93	TAMBAK SIRANG DARAT	TPS 3	27	27
94	TAMBAK SIRANG DARAT	TPS 4	23	23
95	TAMBAK SIRANG DARAT	TPS 5	47	47
96	TAMBAK SIRANG DARAT	TPS 6	28	28
97	TAMBAK SIRANG LAUT	TPS 7	17	17
98	TAMBAK SIRANG LAUT	TPS 8	64	64
99	TAMBAK SIRANG LAUT	TPS 9	35	35
100	TAMBAK SIRANG LAUT	TPS 10	17	17
101	MALINTANG	TPS 1	37	37
102	MALINTANG	TPS 2	34	34
103	MALINTANG	TPS 3	58	58
104	MALINTANG	TPS 4	42	42
105	MALINTANG	TPS 5	65	65
106	MALINTANG	TPS 6	44	44
107	MALINTANG	TPS 7	64	64
108	MALINTANG	TPS 8	23	23
109	MALINTANG	TPS 9	48	48
110	MALINTANG	TPS 10	43	43
111	KAYU BAWANG	TPS 1	39	39
112	KAYU BAWANG	TPS 2	39	39
113	KAYU BAWANG	TPS 3	26	26
114	KAYU BAWANG	TPS 4	30	30
115	KAYU BAWANG	TPS 5	30	30
116	KAYU BAWANG	TPS 6	49	49
117	KAYU BAWANG	TPS 7	43	43
118	KAYU BAWANG	TPS 8	48	48

119	KAYU BAWANG	TPS 9	41	41
120	KAYU BAWANG	TPS 10	26	26
121	KAYU BAWANG	TPS 11	31	31
122	KAYU BAWANG	TPS 12	35	35
123	KAYU BAWANG	TPS 13	39	39
124	BANYU HIRANG	TPS 1	34	34
125	BANYU HIRANG	TPS 2	22	22
126	BANYU HIRANG	TPS 3	48	48
127	BANYU HIRANG	TPS 4	30	30
128	BANYU HIRANG	TPS 5	48	48
129	BANYU HIRANG	TPS 6	48	48
130	BANYU HIRANG	TPS 7	37	37
131	GUNTUNG UJUNG	TPS 1	19	19
132	GUNTUNG UJUNG	TPS 2	16	16
133	GUNTUNG UJUNG	TPS 3	14	14
134	GUNTUNG UJUNG	TPS 4	28	28
135	GUNTUNG UJUNG	TPS 5	20	20
136	GUNTUNG UJUNG	TPS 6	26	26
137	TAMBAK SIRANG BARU	TPS 1	47	47
138	TAMBAK SIRANG BARU	TPS 2	64	64
139	TAMBAK SIRANG BARU	TPS 3	19	19
140	TAMBAK SIRANG BARU	TPS 4	30	30
141	TAMBAK SIRANG BARU	TPS 5	44	44
142	MALINTANG BARU	TPS 1	47	47
143	MALINTANG BARU	TPS 2	49	49
144	MALINTANG BARU	TPS 3	4	4
145	MALINTANG BARU	TPS 4	33	33
146	KELADAN BARU	TPS 1	17	17
147	KELADAN BARU	TPS 2	14	14
148	KELADAN BARU	TPS 3	9	9

TOTAL	4.597	4.597
--------------	--------------	--------------

Bahwa terhadap dalil Pemohon yang menjelaskan adanya penambahan suara di 148 (seratus empat puluh delapan) TPS se-Kecamatan Gambut yang menambah perolehan suara untuk Partai Amanat Nasional sejumlah 1.822 (seribu delapan ratus dua puluh dua) suara berdasarkan tabel dari Pemohon adalah **TIDAK BENAR**, karena faktanya Termohon jelaskan sebagai berikut:

- Bahwa hasil perhitungan suara di Kecamatan Gambut yang sebelumnya tertulis 2.775 (dua ribu tujuh ratus tujuh puluh lima) suara untuk Partai Amanat Nasional pada Form C.Hasil versi Pemohon, adalah merupakan formulir **C.Hasil yang belum dilakukan pembetulan di tingkat TPS se-Kecamatan** Gambut, Kabupaten Banjar.
- Bahwa pelaksanaan Rekapitulasi di tingkat TPS se-Kecamatan Gambut Kabupaten Banjar terhadap Partai Amanat Nasional **telah dilakukan secara berjenjang** dengan melampirkan bukti yang otentik, dan disepakati oleh para Saksi Partai, serta diketahui oleh Pengawas Kecamatan, berdasarkan Form` C.Hasil, C.Hasil Salinan, C.Daftar Hadir, D.Hasil Kecamatan dan D.Hasil Kecamatan Lampiran.
- Bahwa pada sejumlah TPS di kecamatan Gambut **telah dilakukan pembetulan di tingkat TPS**, dikarenakan adanya berbagai kesalahan dalam pencatatan. Hal ini dituangkan dalam C.Kejadian Khusus dan Kronologis.
- Berdasarkan uraian tersebut maka suara Partai Amanat Nasional di Kecamatan Gambut yang benar adalah **4.597 (empat ribu lima ratus sembilan puluh tujuh) suara**.
- Bahwa ada pernyataan dari saksi Partai Demokrat Kecamatan Gambut bernama Bahrudin Effendi yang pada intinya menyatakan tidak ada permasalahan dalam rekapitulasi di Kecamatan Gambut, serta menyatakan bahwa tidak ada satupun saksi dari Partai Demokrat yang hadir di TPS wilayah Gambut (**vide Bukti T-5, T-15, dan T-18**)

2.5. PADA KECAMATAN MATARAMAN, KABUPATEN BANJAR, KALIMANTAN SELATAN

Bahwa Pemohon mendalilkan perhitungan perolehan suara Partai Amanat Nasional yaitu:

No	Kecamatan	Partai Politik	Perbedaan Perhitungan	
			Pemohon	Termohon
1.	Mataraman	Partai Amanat Nasional	685	1.115

Bahwa Pemohon mendalihkan telah terjadi perbedaan data suara yang dimiliki Pemohon dan Termohon untuk Partai Amanat Nasional di Kecamatan Mataraman, Kabupaten Banjar, Kalimantan Selatan.

Tanggapan Termohon terhadap dalil tersebut yang benar adalah sebagai berikut:

Tabel 6.

Perolehan Suara PAN Berdasarkan C HASIL-DPR/Salinan dan D HASIL Kecamatan-DPR di Kecamatan Mataraman, Kabupaten Banjar Menurut Termohon

NO	DESA/KELURAHAN	TPS	FORMULIR C HASIL/SALINAN	FORMULIR D HASIL DAN LAMPIRAN
			PAN	PAN
1	BARU	TPS 1	7	7
2	BARU	TPS 2	12	12
3	BARU	TPS 3	17	17
4	BARU	TPS 4	9	9
5	BARU	TPS 5	6	6
6	BARU	TPS 6	20	20
7	BARU	TPS 7	46	46
8	BAWAHAN PASAR	TPS 1	15	15
9	BAWAHAN PASAR	TPS 2	12	12
10	BAWAHAN PASAR	TPS 3	16	16
11	BAWAHAN PASAR	TPS 4	8	8
12	BAWAHAN PASAR	TPS 5	8	8
13	BAWAHAN PASAR	TPS 6	6	6
14	BAWAHAN PASAR	TPS 7	9	9

NO	DESA/KELURAHAN	TPS	FORMULIR C HASIL/SALINAN	FORMULIR D HASIL DAN LAMPIRAN
			PAN	PAN
15	BAWAHAN PASAR	TPS 8	12	12
16	BAWAHAN PASAR	TPS 9	17	17
17	BAWAHAN SEBERANG	TPS 1	8	8
18	BAWAHAN SEBERANG	TPS 2	7	7
19	BAWAHAN SELAN	TPS 1	11	11
20	BAWAHAN SELAN	TPS 2	16	16
21	BAWAHAN SELAN	TPS 3	19	19
22	BAWAHAN SELAN	TPS 4	15	15
23	BAWAHAN SELAN	TPS 5	22	22
24	BAWAHAN SELAN	TPS 6	20	20
25	BAWAHAN SELAN	TPS 7	13	13
26	BAWAHAN SELAN	TPS 8	7	7
27	BAWAHAN SELAN	TPS 9	6	6
28	BAWAHAN SELAN	TPS 10	13	13
29	BAWAHAN SELAN	TPS 11	4	4
30	BAWAHAN SELAN	TPS 12	11	11
31	BAWAHAN SELAN	TPS 13	3	3
32	BAWAHAN SELAN	TPS 14	5	5
33	GUNUNG ULIN	TPS 1	9	9
34	GUNUNG ULIN	TPS 2	15	15
35	GUNUNG ULIN	TPS 3	3	3
36	GUNUNG ULIN	TPS 4	2	2
37	GUNUNG ULIN	TPS 5	11	11
38	LOK TAMU	TPS 1	37	37
39	LOK TAMU	TPS 2	8	8

NO	DESA/KELURAHAN	TPS	FORMULIR C HASIL/SALINAN	FORMULIR D HASIL DAN LAMPIRAN
			PAN	PAN
40	LOK TAMU	TPS 3	16	16
41	LOK TAMU	TPS 4	14	14
42	LOK TAMU	TPS 5	6	6
43	MANGKALAWAT	TPS 1	7	7
44	MANGKALAWAT	TPS 2	12	12
45	MATARAMAN	TPS 1	13	13
46	MATARAMAN	TPS 2	15	15
47	MATARAMAN	TPS 3	7	7
48	MATARAMAN	TPS 4	11	11
49	MATARAMAN	TPS 5	29	29
50	PASIRAMAN	TPS 1	9	9
51	PASIRAMAN	TPS 2	10	10
52	PASIRAMAN	TPS 3	19	19
53	PEMATANG DANAU	TPS 1	13	13
54	PEMATANG DANAU	TPS 2	6	6
55	PEMATANG DANAU	TPS 3	9	9
56	PEMATANG DANAU	TPS 4	24	24
57	PEMATANG DANAU	TPS 5	10	10
58	PEMATANG DANAU	TPS 6	12	12
59	PEMATANG DANAU	TPS 7	12	12
60	PEMATANG DANAU	TPS 8	9	9
61	PEMATANG DANAU	TPS 9	11	11
62	PEMATANG DANAU	TPS 10	5	5
63	PEMATANG DANAU	TPS 11	14	14
64	SUNGAI JATI	TPS 1	5	5
65	SUNGAI JATI	TPS 2	10	10
66	SUNGAI JATI	TPS 3	14	14

NO	DESA/KELURAHAN	TPS	FORMULIR C HASIL/SALINAN	FORMULIR D HASIL DAN LAMPIRAN
			PAN	PAN
67	SUNGAI JATI	TPS 4	11	11
68	SUNGAI JATI	TPS 5	7	7
69	SUNGAI JATI	TPS 6	7	7
70	SUNGAI JATI	TPS 7	9	9
71	SIMPANG TIGA	TPS 1	19	19
72	SIMPANG TIGA	TPS 2	30	30
73	SIMPANG TIGA	TPS 3	17	17
74	SIMPANG TIGA	TPS 4	14	14
75	SIMPANG TIGA	TPS 5	20	20
76	SIMPANG TIGA	TPS 6	21	21
77	SIMPANG TIGA	TPS 7	8	8
78	SIMPANG TIGA	TPS 8	11	11
79	SURIAN	TPS 1	12	12
80	SURIAN	TPS 2	19	19
81	TAKUTI	TPS 1	15	15
82	TAKUTI	TPS 2	6	6
83	TAKUTI	TPS 3	5	5
84	TAKUTI	TPS 4	13	13
85	TAKUTI	TPS 5	3	3
86	TAKUTI	TPS 6	9	9
87	TAKUTI	TPS 7	8	8
88	TAKUTI	TPS 8	5	5
89	TANAH ABANG	TPS 1	13	13
90	TANAH ABANG	TPS 2	10	10
91	TANAH ABANG	TPS 3	11	11
92	TANAH ABANG	TPS 4	5	5
TOTAL			1.115	1.115

Bahwa terhadap dalil Pemohon yang menjelaskan adanya penambahan suara di 92 (sembilan puluh dua) TPS se-Kecamatan Mataraman yang menambah perolehan suara untuk Partai Amanat Nasional sejumlah 430 (empat ratus tiga puluh) suara berdasarkan tabel dari Pemohon adalah **TIDAK BENAR**, karena faktanya mengenai selisih hasil perolehan suara di atas Termohon jelaskan sebagai berikut:

- Bahwa hasil perhitungan suara di Kecamatan Mataraman yang sebelumnya tertulis 415 (empat ratus lima belas) suara untuk Partai Amanat Nasional pada Form C.Hasil versi Pemohon, adalah merupakan formulir **C.Hasil yang belum dilakukan pembetulan di tingkat TPS** se-Kecamatan Mataraman, Kabupaten Banjar.
- Bahwa pelaksanaan Rekapitulasi di tingkat TPS se-Kecamatan Mataraman Kabupaten Banjar terhadap Partai Amanat Nasional **telah dilakukan secara berjenjang** dengan melampirkan bukti yang otentik, dan disepakati oleh para Saksi Partai, serta diketahui oleh Pengawas Kecamatan, berdasarkan Form C.Hasil, C.Daftar Hadir , D.Hasil Kecamatan, dan D.Hasil Kecamatan Lampiran (**vide Bukti T-6**)
- Bahwa pada sejumlah TPS di kecamatan Mataraman **telah dilakukan pembetulan di tingkat TPS**, dikarenakan adanya berbagai kesalahan dalam pencatatan. Hal ini dituangkan dalam C.Kejadian Khusus dan Kronologis.
- Berdasarkan uraian tersebut maka suara Partai Amanat Nasional di Kecamatan Mataraman yang benar adalah **1.115 (seribu seratus lima belas) suara**.

2.6. PADA KECAMATAN CINTAPURI DARUSSALAM, KABUPATEN BANJAR, KALIMANTAN SELATAN

Bahwa Pemohon mendalilkan perhitungan perolehan suara Partai Amanat Nasional yaitu:

No	Kecamatan	Partai Politik	Perhitungan Versi Pemohon
1.	Cintapuri Darussalam	Partai Amanat Nasional	311

Bahwa Pemohon mendalihkan telah terjadi perbedaan data suara yang dimiliki Pemohon dan Termohon untuk Partai Amanat Nasional di Kecamatan Cintapuri Darussalam, Kabupaten Banjar, Kalimantan Selatan.

Tanggapan Termohon terhadap dalil tersebut yang benar adalah sebagai berikut:

Tabel 7.

Perolehan Suara PAN Berdasarkan C HASIL-DPR/Salinan dan D HASIL Kecamatan-DPR di Kecamatan Cintapuri Darussalam, Kabupaten Banjar Menurut Termohon

NO	DESA/KELURAHAN	TPS	FORMULIR C HASIL/SALINAN	FORMULIR D HASIL DAN LAMPIRAN
			PAN	PAN
1	KERAMAT MINA	TPS 1	41	41
2	KERAMAT MINA	TPS 2	21	21
3	KERAMAT MINA	TPS 3	27	27
4	KERAMAT MINA	TPS 4	24	24
5	KERAMAT MINA	TPS 5	18	18
6	KERAMAT MINA	TPS 6	32	32
7	GARIS HANYAR	TPS 1	33	33
8	GARIS HANYAR	TPS 2	18	18
9	GARIS HANYAR	TPS 3	5	5
10	CINTAPURI	TPS 1	9	9
11	CINTAPURI	TPS 2	8	8
12	CINTAPURI	TPS 3	12	12
13	CINTAPURI	TPS 4	24	24
14	CINTAPURI	TPS 5	6	6
15	CINTAPURI	TPS 6	8	8
16	CINTAPURI	TPS 7	10	10
17	CINTAPURI	TPS 8	12	12
18	CINTAPURI	TPS 9	20	20
19	SURIAN HANYAR	TPS 1	23	23

NO	DESA/KELURAHAN	TPS	FORMULIR C HASIL/SALINAN	FORMULIR D HASIL DAN LAMPIRAN
			PAN	PAN
20	SURIAN HANYAR	TPS 2	20	20
21	SURIAN HANYAR	TPS 3	20	20
22	SURIAN HANYAR	TPS 4	25	25
23	SURIAN HANYAR	TPS 5	21	21
24	SURIAN HANYAR	TPS 6	28	28
25	SURIAN HANYAR	TPS 7	24	24
26	SURIAN HANYAR	TPS 8	27	27
27	BENUA ANYAR	TPS 1	12	12
28	BENUA ANYAR	TPS 2	12	12
29	ALALAK PADANG	TPS 1	25	25
30	ALALAK PADANG	TPS 2	11	11
31	ALALAK PADANG	TPS 3	23	23
32	ALALAK PADANG	TPS 4	11	11
33	ALALAK PADANG	TPS 5	14	14
34	MAKMUR KARYA	TPS 1	59	59
35	MAKMUR KARYA	TPS 2	25	25
36	MAKMUR KARYA	TPS 3	41	41
37	MAKMUR KARYA	TPS 4	37	37
38	SIMPANG LIMA	TPS 1	39	39
39	SIMPANG LIMA	TPS 2	49	49
40	KARYA MAKMUR	TPS 1	7	7
41	KARYA MAKMUR	TPS 2	11	11
42	SINDANG JAYA	TPS 1	28	28
43	SINDANG JAYA	TPS 2	24	24
44	SUMBER SARI	TPS 1	31	31
45	SUMBER SARI	TPS 2	15	15
TOTAL			990	990

Bahwa terhadap dalil Pemohon yang menjelaskan adanya penambahan suara di 45 (empat puluh lima) TPS se-Kecamatan Cintapuri Darussalam yang menambah perolehan suara untuk Partai Amanat Nasional sejumlah 679 (enam ratus tujuh puluh sembilan) suara berdasarkan tabel dari Pemohon adalah **TIDAK BENAR**, karena faktanya mengenai selisih hasil perolehan suara di atas Termohon jelaskan sebagai berikut:

- Bahwa hasil perhitungan suara di Kecamatan Cintapuri Darussalam yang sebelumnya tertulis **311 (tiga ratus sebelas)** suara untuk Partai Amanat Nasional pada Form C.Hasil versi Pemohon, adalah merupakan **formulir C.Hasil yang belum dilakukan pembedulan di tingkat TPS** se-Kecamatan Cintapuri Darussalam, Kabupaten Banjar.
- Bahwa pelaksanaan Rekapitulasi di tingkat TPS se-Kecamatan Cintapuri Darussalam Kabupaten Banjar terhadap Partai Amanat Nasional **telah dilakukan secara berjenjang** dengan melampirkan bukti yang otentik, dan disepakati oleh para Saksi Partai, serta diketahui oleh Pengawas Kecamatan, berdasarkan Form C.Hasil, C.Daftar Hadir, D.Hasil Kecamatan, dan D.Hasil Kecamatan Lampiran (**vide Bukti T-9**).
- Bahwa pada sejumlah TPS di kecamatan Cintapuri Darussalam **telah dilakukan pembedulan di tingkat TPS**, dikarenakan adanya berbagai kesalahan dalam pencatatan. Hal ini dituangkan dalam D.Kejadian Khusus dan Kronologis.
- Berdasarkan uraian tersebut maka suara Partai Amanat Nasional di Kecamatan Cintapuri Darussalam yang benar adalah **861 (delapan ratus enam puluh satu)** suara.

2.7. BAHWA PEMOHON DALAM PERMOHONAN NYA JUGA MEMPERMASALAHKAN PEROLEHAN SUARA PAN DI KABUPATEN BARITO KUALA KECAMATAN RANTAU BADAUH

Tabel 8.

Perolehan Suara PAN Berdasarkan C HASIL-DPR/Salinan dan D HASIL Kecamatan-DPR di Kabupaten Barito Kuala, Kecamatan Rantau Badauh Menurut Pemohon

NO	DESA/KELURAHAN	TPS	FORMULIR C HASIL / SALINAN	FORMULIR D HASIL DAN LAMPIRAN
			PAN	PAN
1	DANDA JAYA	TPS 1	48	48
2	DANDA JAYA	TPS 2	43	43
3	DANDA JAYA	TPS 3	72	72
4	DANDA JAYA	TPS 4	65	65
5	DANDA JAYA	TPS 5	11	11
6	DANDA JAYA	TPS 6	75	75
7	DANDA JAYA	TPS 7	62	62
8	DANDA JAYA	TPS 8	37	37
9	DANDA JAYA	TPS 9	12	58
10	DANDA JAYA	TPS 10	87	87
11	PINDAHAN BARU	TPS 1	55	55
12	PINDAHAN BARU	TPS 2	118	118
13	PINDAHAN BARU	TPS 3	74	74
14	PINDAHAN BARU	TPS 4	50	50
15	PINDAHAN BARU	TPS 5	37	37
16	SIMPANG ARJA	TPS 1	33	33
17	SIMPANG ARJA	TPS 2	55	55
18	SIMPANG ARJA	TPS 3	44	44
19	SIMPANG ARJA	TPS 4	25	25
20	SINAR BARU	TPS 1	28	28
21	SINAR BARU	TPS 2	20	20
22	SINAR BARU	TPS 3	34	34
23	SINAR BARU	TPS 4	39	39
24	SINAR BARU	TPS 5	19	19
25	SINAR BARU	TPS 6	75	75
26	SUNGGAI BAMBAN	TPS 1	14	14
27	SUNGGAI BAMBAN	TPS 2	24	24

28	SUNGAI BAMBAN	TPS 3	47	47
29	SUNGAI BAMBAN	TPS 4	14	14
30	SUNGAI GAMPA	TPS 1	47	47
31	SUNGAI GAMPA	TPS 2	56	56
32	SUNGAI GAMPA	TPS 3	53	53
33	SUNGAI GAMPA	TPS 4	56	56
34	SUNGAI GAMPA	TPS 5	65	67
35	SUNGAI GAMPA	TPS 6	63	63
36	SUNGAI GAMPA	TPS 7	107	107
37	SUNGAI GAMPA ASAHI	TPS 1	5	5
38	SUNGAI GAMPA ASAHI	TPS 2	9	9
39	SUNGAI GAMPA ASAHI	TPS 3	4	4
40	SUNGAI GAMPA ASAHI	TPS 4	13	13
41	SUNGAI GAMPA ASAHI	TPS 5	12	12
42	SUNGAI GAMPA ASAHI	TPS 6	8	8
43	SUNGAI GAMPA ASAHI	TPS 7	0	0
44	SUNGAI PANTAI	TPS 1	30	30
45	SUNGAI PANTAI	TPS 2	25	24
46	SUNGAI PANTAI	TPS 3	15	15
47	SUNGAI PANTAI	TPS 4	9	9
48	SUNGAI PANTAI	TPS 5	12	12
49	SUNGAI PANTAI	TPS 6	71	71
50	SUNGAI SAHURAI	TPS 1	24	24
51	SUNGAI SAHURAI	TPS 2	40	40
52	SUNGAI SAHURAI	TPS 3	58	58

53	SUNGAI SAHURAI	TPS 4	37	37
54	SUNGAI SAHURAI	TPS 5	23	23
55	SUNGAI SAHURAI	TPS 6	14	14
TOTAL			2.173	2.220

TANGGAPAN TERMOHON:

Bahwa terhadap dalil Pemohon yang menjelaskan adanya penambahan suara di 5 (lima) dari 55 TPS yang ada di Kecamatan Rantau Badauh, Kabupaten Barito Kuala. Pada Form C.Hasil DPR/Salinan PAN hanya memperoleh 2.173 (dua ribu seratus tujuh puluh tiga) suara. Sementara pada Form D.Hasil / Lampiran berubah menjadi 2.220 (dua ribu dua ratus dua puluh). Penambahan tersebut menambah suara PAN sebanyak 47 (empat puluh tujuh) berdasarkan tabel dari Pemohon adalah **TIDAK BENAR**, karena faktanya pada saat rekapitulasi di Tingkat PPK telah dilakukan penghitungan sesuai prosedur dan tidak terdapat keberatan atas hasil rekapitulasi di Tingkat PPK.

Bahwa pada saat rekapitulasi penghitungan perolehan suara yang dilaksanakan di KPU Kabupaten Barito Kuala terhadap hasil rekapitulasi yang diperoleh tidak terdapat sanggahan maupun keberatan dari saksi Pemohon baik pada saat menyandingkan D.Hasil dari Kecamatan Rantau Badauh dengan D.Hasil milik Bawaslu Kabupaten Barito Kuala maupun Para Saksi lainnya.

Terkait adanya dugaan penambahan suara PAN di sejumlah TPS di Kecamatan Rantau Badauh sebagaimana didalilkan Pemohon, maka akan Termohon tanggapi sebagaimana uraian di bawah ini:

2.7.1. Pada TPS 1 Desa Danda Jaya

Bahwa dalil Pemohon tentang telah terjadi penambahan suara yang dilakukan Termohon untuk Partai Amanat Nasional di TPS 1 Kelurahan Danda Jaya sebanyak 3 (tiga) suara adalah **TIDAK BENAR**.

Tanggapan Termohon terhadap dalil tersebut yang benar adalah sebagai berikut:

Bahwa hasil penghitungan suara di TPS 1 Desa Danda Jaya **tidak ada selisih suara antara Partai Amanat Nasional** maupun **Partai Demokrat**, dan tidak ada keberatan dari Saksi di TPS maupun

rekapitulasi di tingkat Kecamatan. Bukti yang dilampirkan: Form C.Hasil, dan Form D.Hasil Kecamatan, Form D.Kejadian Khusus Kecamatan. Sebaliknya, Pemohon dalam mengajukan data berupa tabel di dalam permohonannya mengalami kerancuan, yang mana pada Formulir C.Hasil dan Formulir D.Hasil keduanya berisikan 48 suara namun Pemohon mendalilkan ada selisih sebesar **3 suara**.

2.7.2. Pada TPS 9 Desa Danda Jaya

Bahwa dalil Pemohon tentang telah terjadi penambahan suara yang dilakukan Termohon untuk Partai Amanat Nasional di TPS 9 Desa Danda Jaya berdasarkan data C.Hasil-DPR Salinan perolehan suara Partai Amanat Nasional sebanyak 12 suara dan Partai Demokrat sebanyak 2 suara sedangkan berdasarkan data dari D.Hasil Kecamatan perolehan suara Partai Amanat Nasional sebanyak 58 suara dan Partai Demokrat 2 suara, sehingga dalil Pemohon bahwa terdapat selisih perolehan suara sebanyak 48 suara adalah **TIDAK BENAR**.

Tanggapan Termohon terhadap dalil tersebut yang benar adalah sebagai berikut:

Bahwa dari bukti foto D.Hasil Kecamatan perolehan suara Partai Amanat Nasional **benar** sebanyak 58 suara. Suara Partai Amanat Nasional sebanyak 12 suara yang diperoleh dari C.Hasil Salinan dari data Pemohon merupakan **perolehan suara partai bukan termasuk suara calon sejumlah 46 suara, sehingga jumlah suara seluruhnya yang benar adalah 58 suara**.

Sedangkan di C.Hasil-DPR Salinan perolehan suara Partai Amanat Nasional seluruhnya berjumlah 57 suara, karena suara calon nomor urut 3 atas nama Ainun tidak terjumlah sebanyak 1 suara sehingga seharusnya berjumlah 58 suara. Hal tersebut **telah dilakukan perbaikan saat rekapitulasi di Tingkat Kecamatan yang dituangkan dalam D.Hasil Kecamatan dan tercatat di D.Kejadian Khusus**. Bukti yang dilampirkan: Form C.Hasil, D.Hasil Kecamatan, C.Kejadian Khusus TPS 9 Desa Danda Jaya, dan D.Kejadian Khusus Kecamatan.

2.7.3. Pada TPS 1 Desa Pindahan Baru

Bahwa dalil Pemohon tentang perolehan suara dari C.Hasil-DPR Salinan Partai Amanat Nasional memperoleh 55 suara dan Partai Demokrat 2 suara, kemudian dari D.Hasil suara Partai Amanat Nasional sebanyak 55 suara dan Partai Demokrat 2 suara, namun berdasarkan data dari tabel permohonan Pemohon terdapat **selisih 50 suara adalah TIDAK BENAR.**

Tanggapan Termohon terhadap dalil tersebut adalah sebagai berikut:

Berdasarkan bukti yang dimiliki Termohon, **tidak ada selisih suara antara Partai Amanat Nasional sebanyak 50.** Di TPS tersebut tidak ada keberatan Saksi, dan Pengawas TPS pun turut berhadir. Bukti yang dilampirkan: Form C.Hasil TPS 1 Desa Pindahan Baru dan Form D.Hasil Kecamatan.

2.7.4. Pada TPS 1 Desa Sungai Bamban

Bahwa dalil Pemohon tentang perolehan suara dari C.Hasil-DPR Salinan Partai Amanat Nasional memperoleh 14 suara, kemudian dari D.Hasil suara Partai Amanat Nasional sebanyak 14 suara, namun berdasarkan tabel data permohonan Pemohon **terdapat selisih 14 suara, adalah TIDAK BENAR.**

Tanggapan Termohon terhadap dalil tersebut adalah sebagai berikut:

Berdasarkan bukti yang dimiliki Termohon, **tidak ada selisih suara antara Partai Amanat Nasional sebanyak 14 suara.** Di TPS tersebut tidak ada keberatan Saksi, dan Pengawas TPS pun turut berhadir. Bukti yang dilampirkan: Form C.Hasil TPS 1 Desa Sungai Bamban dan Form D.Hasil Kecamatan.

2.7.5. Pada TPS 5 Desa Sungai Gampa

Bahwa dalil Pemohon tentang data C.Hasil-DPR Salinan, perolehan suara Partai Amanat Nasional sebanyak 65 suara sedangkan berdasarkan data dari D.Hasil Kecamatan perolehan suara Partai Amanat Nasional sebanyak 67 suara, sehingga terdapat **selisih perolehan suara sebanyak 2 suara, adalah TIDAK BENAR.**

Tanggapan Termohon terhadap dalil tersebut yang benar adalah sebagai berikut:

Setelah dilakukan penyandingan data di C.Hasil-DPR, terdapat kesalahan penulisan penjumlahan perolehan suara seharusnya sebanyak 66 suara **tertulis** 65 suara yang seharusnya ditambah dengan 1 suara calon nomor urut 5 atas nama H. Nur Rahman yang tidak tertulis di C.Hasil Salinan TPS 5 Desa Sungai Gampa sehingga **jumlah seluruh suara Partai Amanat Nasional adalah sesuai dengan C.Hasil-DPR yaitu sebanyak 67 suara.**

Pada saat di TPS 5 Sungai Gampa turut hadir Saksi dari Partai Demokrat Atas Nama **Istiqomah**, bertanda-tangan dan tidak ada keberatan Saksi di TPS 5. Pengawas TPS juga berhadir pada TPS tersebut.

Bukti yang dilampirkan: Form C.Hasil TPS 5 Desa Sungai Gampa, C.Hasil Salinan TPS 5 Desa Sungai Gampa, dan D.Hasil Kecamatan.

2.7.6. Pada TPS 2 Desa Sungai Pantai

Bahwa dalil Pemohon tentang data C.Hasil-DPR Salinan, perolehan suara Partai Amanat Nasional sebanyak 25 suara sedangkan berdasarkan data dari D.Hasil Kecamatan perolehan suara Partai Amanat Nasional sebanyak 24 suara, sehingga terdapat **selisih perolehan suara sebanyak -1 suara, adalah TIDAK BENAR.**

Tanggapan Termohon terhadap dalil tersebut yang benar adalah sebagai berikut:

Dari data C.Hasil-DPR perolehan suara Partai Amanat Nasional **benar** sebanyak 24 suara, di mana dalam penulisan di C.Hasil-DPR Salinan jumlah suara Partai Amanat Nasional sebanyak 25 suara karena terdapat kesalahan penulisan suara Partai Amanat Nasional dari 4 **tertulis menjadi 5** suara. Pada saat rekapitulasi tingkat kecamatan **telah dilakukan perbaikan menyesuaikan dengan C.Hasil yaitu sejumlah 24 suara** dan dituangkan dalam formulir D.Kejadian Khusus Kecamatan. Di TPS tersebut tidak ada keberatan Saksi, dan Pengawas TPS pun turut hadir.

Bukti yang dilampirkan: Form C.Hasil TPS 2 Desa Sungai Pantai dan Form D.Kejadian Khusus/Keberatan Saksi Kecamatan Rantau Badauh. Secara umum, **Termohon** menyatakan dalil permohonan Pemohon **TIDAK BENAR** karena perolehan suara Pemohon yang benar di 6 dari 55 TPS yang ada di Kecamatan Rantau Badauh, Kabupaten Barito Kuala adalah sebagaimana tabel berikut:

Desa/ Kelurahan	TPS	Formulir C.Hasil- DPR/Salinan		Formulir D.Hasil dan Lampiran		SELISIH	
		PAN	Demokrat	PAN	Demokrat	PAN	Demokrat
Danda Jaya	TPS 1	48	5	48	5	0	0
Danda Jaya	TPS 9	58	2	58	2	0	0
Pindahan Baru	TPS 1	55	2	55	2	0	0
Sungai Bamban	TPS 1	14	1	14	1	0	0
Sungai Gampa	TPS 5	67	2	67	2	0	0
Sungai Pantai	TPS 2	24	1	24	1	0	0
Total		2.220	115	2.220	115	0	0

2.8. INDIKASI PELANGGARAN HUKUM OLEH PIHAK PEMOHON

Dalam beberapa laporan di lapangan kami menemukan indikasi adanya pelanggaran hukum yang dilakukan oleh Pihak Pemohon, diantaranya yaitu:

2.8.1. Bahwa ada Pernyataan dari A. Murtada (anggota PPS Desa Rantau Nangka) sekaligus Sekdes Rantau Nangka bahwa dia didatangi oleh dua orang yaitu Jayadi (PNS dan Camat di Labuan) dan Fahrulrazi (PNS di Kesbangpol Hulu Sungai Tengah). A. Murtada disuruh untuk meminta tanda tangan C.Hasil DPR RI kepada semua ketua PPS se-kecamatan Sungai Pinang dengan imbalan uang lelah Rp. 6.000.000 (enam juta Rupiah) dan akan ditambahkan Rp. 5.500.000 (lima juta lima ratus ribu Rupiah) setelah semua C.Hasil DPR RI ditanda tangani. Yang sudah dijalani adalah dua desa dari sebelas desa, yaitu Desa Sumber Harapan dan Desa Hakim Makmur.

Seharusnya yang didapatkan para Saksi manapun adalah C.Hasil Salinan, bukan C.Hasil yang mana hanya dipegang oleh penyelenggara dan tidak dibagikan.

- 2.8.2. Bahwa ada dugaan intimidasi yang dilakukan oleh Kader Partai Demokrat bernama Zulva Asma Fikra dan Syaiful Rasyid kepada ketua PPK Kecamatan Astambul bernama Muhammad Rizani untuk mendongkrak dan menambahkan jumlah perolehan suara atas nama Risky Niraz (Caleg DPR RI dari Partai Demokrat) yang tersebut namanya dalam dokumen Permohonan Perselisihan Hasil Pemilihan Umum Anggota Dewan Perwakilan Rakyat Daerah Pemilihan Kalimantan Selatan I yang diajukan Pemohon, pada halaman 53.

III. PETITUM

Berdasarkan uraian di atas, maka Termohon memohon kepada Yang Mulia Majelis Ketua Mahkamah Konstitusi untuk menjatuhkan putusan sebagai berikut:

A. DALAM EKSEPSI:

1. Mengabulkan Eksepsi **Termohon** untuk seluruhnya;
2. Menyatakan Mahkamah Konstitusi tidak berwenang memeriksa perkara *a quo*;
3. Menyatakan Permohonan Pemohon tidak jelas (*Obscruul libel*);

B. DALAM POKOK PERKARA:

1. Menolak Permohonan Pemohon untuk seluruhnya;
2. Menyatakan benar Keputusan Komisi Pemilihan Umum Republik Indonesia Nomor 360 Tahun 2024 Tentang Penetapan Hasil Pemilihan Umum Presiden dan Wakil Presiden, Anggota Dewan Perwakilan Rakyat, Dewan Perwakilan Daerah, Dewan Perwakilan Rakyat Daerah Provinsi, Dan Dewan Perwakilan Rakyat Daerah Kabupaten/Kota Secara Nasional Dalam Pemilihan Umum Tahun 2024.

Atau

Apabila Yang Mulia Majelis Hakim Pemeriksa pada Mahkamah Konstitusi berpendapat lain, mohon putusan seadil-adilnya (*ex aequo et bono*).

[2.4] Menimbang bahwa untuk membuktikan jawabannya, Termohon mengajukan alat bukti yang diberi tanda bukti T-1 sampai dengan bukti T-19 yang telah disahkan dalam persidangan sebagai berikut:

1. Bukti T-1 : Fotokopi Keputusan Komisi Pemilihan Umum Nomor 360 Tahun 2024 tentang Penetapan Hasil Pemilihan Umum Presiden dan Wakil Presiden, Anggota Dewan Perwakilan Rakyat, Dewan Perwakilan Daerah, Dewan Perwakilan Rakyat Daerah Provinsi, dan Dewan Perwakilan Rakyat Daerah Kabupaten/Kota Secara Nasional Dalam Pemilihan Umum Tahun 2024;
2. Bukti T-2 : Fotokopi Akta Pengajuan Permohonan Elektronik Nomor 17-01-14-22/AP3-DPR-DPRD/Pan.MK/03/2024 Tertanggal 24 Maret 2024;
3. Bukti T-3 : Fotokopi Form D. Hasil Kecamatan Kertak Hanyar Kabupaten Banjar;
4. Bukti T-3.1 : Fotokopi Formulir MODEL C. HASIL-DPR Kecamatan Kertak Hanyar, Kelurahan Belayung Baru, TPS 1;
5. Bukti T-3.2 : Fotokopi Formulir MODEL C. HASIL-DPR Kecamatan Kertak Hanyar, Kelurahan Belayung Baru, TPS 2;
6. Bukti T-3.3 : Fotokopi Formulir MODEL C. HASIL-DPR Kecamatan Kertak Hanyar, Kelurahan Belayung Baru, TPS 3;
7. Bukti T-3.4 : Fotokopi Formulir MODEL C. HASIL-DPR Kecamatan Kertak Hanyar, Kelurahan Belayung Baru, TPS 4;
8. Bukti T-3.5 : Fotokopi Formulir MODEL C. HASIL-DPR Kecamatan Kertak Hanyar, Kelurahan Belayung Baru, TPS 5;
9. Bukti T-3.6 : Fotokopi Formulir MODEL C. HASIL-DPR Kecamatan Kertak Hanyar, Kelurahan Belayung Baru, TPS 6;
10. Bukti T-3.7 : Fotokopi Formulir MODEL C. HASIL-DPR Kecamatan Kertak Hanyar, Kelurahan Banua Hanyar, TPS 1;
11. Bukti T-3.8 : Fotokopi Formulir MODEL C. HASIL-DPR Kecamatan Kertak Hanyar, Kelurahan Banua Hanyar, TPS 2;
12. Bukti T-3.9 : Fotokopi Formulir MODEL C. HASIL-DPR Kecamatan Kertak Hanyar, Kelurahan Kertak Hanyar I, TPS 1;
13. Bukti T-3.10 : Fotokopi Formulir MODEL C. HASIL-DPR Kecamatan Kertak Hanyar, Kelurahan Kertak Hanyar I, TPS 2;
14. Bukti T-3.11 : Fotokopi Formulir MODEL C. HASIL-DPR Kecamatan Kertak Hanyar, Kelurahan Kertak Hanyar I, TPS 3;
15. Bukti T-3.12 : Fotokopi Formulir MODEL C. HASIL-DPR Kecamatan Kertak Hanyar, Kelurahan Kertak Hanyar I, TPS 4;
16. Bukti T-3.13 : Fotokopi Formulir MODEL C. HASIL-DPR Kecamatan Kertak Hanyar, Kelurahan Kertak Hanyar I, TPS 5;
17. Bukti T-3.14 : Fotokopi Formulir MODEL C. HASIL-DPR Kecamatan Kertak Hanyar, Kelurahan Kertak Hanyar I, TPS 6;
18. Bukti T-3.15 : Fotokopi Formulir MODEL C. HASIL-DPR Kecamatan Kertak Hanyar, Kelurahan Kertak Hanyar I, TPS 7;
19. Bukti T-3.16 : Fotokopi Formulir MODEL C. HASIL-DPR Kecamatan Kertak Hanyar, Kelurahan Kertak Hanyar I, TPS 8;

20. Bukti T-3.17 : Fotokopi Formulir MODEL C. HASIL-DPR Kecamatan Kertak Hanyar, Kelurahan Kertak Hanyar I, TPS 9;
21. Bukti T-3.18 : Fotokopi Formulir MODEL C. HASIL-DPR Kecamatan Kertak Hanyar, Kelurahan Kertak Hanyar I, TPS 10;
22. Bukti T-3.19 : Fotokopi Formulir MODEL C. HASIL-DPR Kecamatan Kertak Hanyar, Kelurahan Kertak Hanyar I, TPS 11;
23. Bukti T-3.20 : Fotokopi Formulir MODEL C. HASIL-DPR Kecamatan Kertak Hanyar, Kelurahan Kertak Hanyar I, TPS 12;
24. Bukti T-3.21 : Fotokopi Formulir MODEL C. HASIL-DPR Kecamatan Kertak Hanyar, Kelurahan Kertak Hanyar I, TPS 13;
25. Bukti T-3.22 : Fotokopi Formulir MODEL C. HASIL-DPR Kecamatan Kertak Hanyar, Kelurahan Kertak Hanyar I, TPS 14;
26. Bukti T-3.23 : Fotokopi Formulir MODEL C. HASIL-DPR Kecamatan Kertak Hanyar, Kelurahan Kertak Hanyar I, TPS 15;
27. Bukti T-3.24 : Fotokopi Formulir MODEL C. HASIL-DPR Kecamatan Kertak Hanyar, Kelurahan Kertak Hanyar I, TPS 16;
28. Bukti T-3.25 : Fotokopi Formulir MODEL C. HASIL-DPR Kecamatan Kertak Hanyar, Kelurahan Kertak Hanyar I, TPS 17;
29. Bukti T-3.26 : Fotokopi Formulir MODEL C. HASIL-DPR Kecamatan Kertak Hanyar, Kelurahan Kertak Hanyar I, TPS 18;
30. Bukti T-3.27 : Fotokopi Formulir MODEL C. HASIL-DPR Kecamatan Kertak Hanyar, Kelurahan Kertak Hanyar I, TPS 19;
31. Bukti T-3.28 : Fotokopi Formulir MODEL C. HASIL-DPR Kecamatan Kertak Hanyar, Kelurahan Kertak Hanyar I, TPS 20;
32. Bukti T-3.29 : Fotokopi Formulir MODEL C. HASIL-DPR Kecamatan Kertak Hanyar, Kelurahan Kertak Hanyar I, TPS 21;
33. Bukti T-3.30 : Fotokopi Formulir MODEL C. HASIL-DPR Kecamatan Kertak Hanyar, Kelurahan Kertak Hanyar I, TPS 22;
34. Bukti T-3.31 : Fotokopi Formulir MODEL C. HASIL-DPR Kecamatan Kertak Hanyar, Kelurahan Kertak Hanyar I, TPS 23;
35. Bukti T-3.32 : Fotokopi Formulir MODEL C. HASIL-DPR Kecamatan Kertak Hanyar, Kelurahan Kertak Hanyar I, TPS 24;
36. Bukti T-3.33 : Fotokopi Formulir MODEL C. HASIL-DPR Kecamatan Kertak Hanyar, Kelurahan Kertak Hanyar I, TPS 25;
37. Bukti T-3.34 : Fotokopi Formulir MODEL C. HASIL-DPR Kecamatan Kertak Hanyar, Kelurahan Kertak Hanyar I, TPS 26;
38. Bukti T-3.35 : Fotokopi Formulir MODEL C. HASIL-DPR Kecamatan Kertak Hanyar, Kelurahan Kertak Hanyar I, TPS 27;
39. Bukti T-3.36 : Fotokopi Formulir MODEL C. HASIL-DPR Kecamatan Kertak Hanyar, Kelurahan Kertak Hanyar II, TPS 1;
40. Bukti T-3.37 : Fotokopi Formulir MODEL C. HASIL-DPR Kecamatan Kertak Hanyar, Kelurahan Kertak Hanyar II, TPS 2;
41. Bukti T-3.38 : Fotokopi Formulir MODEL C. HASIL-DPR Kecamatan Kertak Hanyar, Kelurahan Kertak Hanyar II, TPS 3;
42. Bukti T-3.39 : Fotokopi Formulir MODEL C. HASIL-DPR Kecamatan Kertak Hanyar, Kelurahan Kertak Hanyar II, TPS 4;
43. Bukti T-3.40 : Fotokopi Formulir MODEL C. HASIL-DPR Kecamatan Kertak Hanyar, Kelurahan Kertak Hanyar II, TPS 5;
44. Bukti T-3.41 : Fotokopi Formulir MODEL C. HASIL-DPR Kecamatan Kertak Hanyar, Kelurahan Kertak Hanyar II, TPS 6;

45. Bukti T-3.42 : Fotokopi Formulir MODEL C. HASIL-DPR Kecamatan Kertak Hanyar, Kelurahan Kertak Hanyar II, TPS 7;
46. Bukti T-3.43 : Fotokopi Formulir MODEL C. HASIL-DPR Kecamatan Kertak Hanyar, Kelurahan Kertak Hanyar II, TPS 8;
47. Bukti T-3.44 : Fotokopi Formulir MODEL C. HASIL-DPR Kecamatan Kertak Hanyar, Kelurahan Kertak Hanyar II, TPS 9;
48. Bukti T-3.45 : Fotokopi Formulir MODEL C. HASIL-DPR Kecamatan Kertak Hanyar, Kelurahan Kertak Hanyar II, TPS 10;
49. Bukti T-3.46 : Fotokopi Formulir MODEL C. HASIL-DPR Kecamatan Kertak Hanyar, Kelurahan Kertak Hanyar II, TPS 11;
50. Bukti T-3.47 : Fotokopi Formulir MODEL C. HASIL-DPR Kecamatan Kertak Hanyar, Kelurahan Kertak Hanyar II, TPS 12;
51. Bukti T-3.48 : Fotokopi Formulir MODEL C. HASIL-DPR Kecamatan Kertak Hanyar, Kelurahan Kertak Hanyar II, TPS 13;
52. Bukti T-3.49 : Fotokopi Formulir MODEL C. HASIL-DPR Kecamatan Kertak Hanyar, Kelurahan Kertak Hanyar II, TPS 14;
53. Bukti T-3.50 : Fotokopi Formulir MODEL C. HASIL-DPR Kecamatan Kertak Hanyar, Kelurahan Kertak Hanyar II, TPS 15;
54. Bukti T-3.51 : Fotokopi Formulir MODEL C. HASIL-DPR Kecamatan Kertak Hanyar, Kelurahan Kertak Hanyar II, TPS 16;
55. Bukti T-3.52 : Fotokopi Formulir MODEL C. HASIL-DPR Kecamatan Kertak Hanyar, Kelurahan Kertak Hanyar II, TPS 17;
56. Bukti T-3.53 : Fotokopi Formulir MODEL C. HASIL-DPR Kecamatan Kertak Hanyar, Kelurahan Kertak Hanyar II, TPS 18;
57. Bukti T-3.54 : Fotokopi Formulir MODEL C. HASIL-DPR Kecamatan Kertak Hanyar, Kelurahan Kertak Hanyar II, TPS 19;
58. Bukti T-3.55 : Fotokopi Formulir MODEL C. HASIL-DPR Kecamatan Kertak Hanyar, Kelurahan Kertak Hanyar II, TPS 20;
59. Bukti T-3.56 : Fotokopi Formulir MODEL C. HASIL-DPR Kecamatan Kertak Hanyar, Kelurahan Kertak Hanyar II, TPS 21;
60. Bukti T-3.57 : Fotokopi Formulir MODEL C. HASIL-DPR Kecamatan Kertak Hanyar, Kelurahan Kertak Hanyar II, TPS 22;
61. Bukti T-3.58 : Fotokopi Formulir MODEL C. HASIL-DPR Kecamatan Kertak Hanyar, Kelurahan Kertak Hanyar II, TPS 23;
62. Bukti T-3.59 : Fotokopi Formulir MODEL C. HASIL-DPR Kecamatan Kertak Hanyar, Kelurahan Kertak Hanyar II, TPS 24;
63. Bukti T-3.60 : Fotokopi Formulir MODEL C. HASIL-DPR Kecamatan Kertak Hanyar, Kelurahan Kertak Hanyar II, TPS 25;
64. Bukti T-3.61 : Fotokopi Formulir MODEL C. HASIL-DPR Kecamatan Kertak Hanyar, Kelurahan Kertak Hanyar II, TPS 26;
65. Bukti T-3.62 : Fotokopi Formulir MODEL C. HASIL-DPR Kecamatan Kertak Hanyar, Kelurahan Kertak Hanyar II, TPS 27;
66. Bukti T-3.63 : Fotokopi Formulir MODEL C. HASIL-DPR Kecamatan Kertak Hanyar, Kelurahan Manarap Baru, TPS 1;
67. Bukti T-3.64 : Fotokopi Formulir MODEL C. HASIL-DPR Kecamatan Kertak Hanyar, Kelurahan Manarap Baru, TPS 2;
68. Bukti T-3.65 : Fotokopi Formulir MODEL C. HASIL-DPR Kecamatan Kertak Hanyar, Kelurahan Manarap Baru, TPS 3;
69. Bukti T-3.66 : Fotokopi Formulir MODEL C. HASIL-DPR Kecamatan Kertak Hanyar, Kelurahan Manarap Baru, TPS 4;

70. Bukti T-3.67 : Fotokopi Formulir MODEL C. HASIL-DPR Kecamatan Kertak Hanyar, Kelurahan Manarap Baru, TPS 5;
71. Bukti T-3.68 : Fotokopi Formulir MODEL C. HASIL-DPR Kecamatan Kertak Hanyar, Kelurahan Manarap Baru, TPS 6;
72. Bukti T-3.69 : Fotokopi Formulir MODEL C. HASIL-DPR Kecamatan Kertak Hanyar, Kelurahan Manarap Baru, TPS 7;
73. Bukti T-3.70 : Fotokopi Formulir MODEL C. HASIL-DPR Kecamatan Kertak Hanyar, Kelurahan Manarap Baru, TPS 8;
74. Bukti T-3.71 : Fotokopi Formulir MODEL C. HASIL-DPR Kecamatan Kertak Hanyar, Kelurahan Manarap Baru, TPS 9;
75. Bukti T-3.72 : Fotokopi Formulir MODEL C. HASIL-DPR Kecamatan Kertak Hanyar, Kelurahan Manarap Baru, TPS 10;
76. Bukti T-3.73 : Fotokopi Formulir MODEL C. HASIL-DPR Kecamatan Kertak Hanyar, Kelurahan Manarap Baru, TPS 11;
77. Bukti T-3.74 : Fotokopi Formulir MODEL C. HASIL-DPR Kecamatan Kertak Hanyar, Kelurahan Manarap Baru, TPS 12;
78. Bukti T-3.75 : Fotokopi Formulir MODEL C. HASIL-DPR Kecamatan Kertak Hanyar, Kelurahan Manarap Lama, TPS 1;
79. Bukti T-3.76 : Fotokopi Formulir MODEL C. HASIL-DPR Kecamatan Kertak Hanyar, Kelurahan Manarap Lama, TPS 2;
80. Bukti T-3.77 : Fotokopi Formulir MODEL C. HASIL-DPR Kecamatan Kertak Hanyar, Kelurahan Manarap Lama, TPS 3;
81. Bukti T-3.78 : Fotokopi Formulir MODEL C. HASIL-DPR Kecamatan Kertak Hanyar, Kelurahan Manarap Lama, TPS 4;
82. Bukti T-3.79 : Fotokopi Formulir MODEL C. HASIL-DPR Kecamatan Kertak Hanyar, Kelurahan Manarap Lama, TPS 5;
83. Bukti T-3.80 : Fotokopi Formulir MODEL C. HASIL-DPR Kecamatan Kertak Hanyar, Kelurahan Manarap Lama, TPS 6;
84. Bukti T-3.81 : Fotokopi Formulir MODEL C. HASIL-DPR Kecamatan Kertak Hanyar, Kelurahan Manarap Lama, TPS 7;
85. Bukti T-3.82 : Fotokopi Formulir MODEL C. HASIL-DPR Kecamatan Kertak Hanyar, Kelurahan Manarap Lama, TPS 8;
86. Bukti T-3.83 : Fotokopi Formulir MODEL C. HASIL-DPR Kecamatan Kertak Hanyar, Kelurahan Manarap Lama, TPS 9;
87. Bukti T-3.84 : Fotokopi Formulir MODEL C. HASIL-DPR Kecamatan Kertak Hanyar, Kelurahan Manarap Lama, TPS 10;
88. Bukti T-3.85 : Fotokopi Formulir MODEL C. HASIL-DPR Kecamatan Kertak Hanyar, Kelurahan Manarap Lama, TPS 11;
89. Bukti T-3.86 : Fotokopi Formulir MODEL C. HASIL-DPR Kecamatan Kertak Hanyar, Kelurahan Manarap Lama, TPS 12;
90. Bukti T-3.87 : Fotokopi Formulir MODEL C. HASIL-DPR Kecamatan Kertak Hanyar, Kelurahan Manarap Lama, TPS 13;
91. Bukti T-3.88 : Fotokopi Formulir MODEL C. HASIL-DPR Kecamatan Kertak Hanyar, Kelurahan Manarap Lama, TPS 14;
92. Bukti T-3.89 : Fotokopi Formulir MODEL C. HASIL-DPR Kecamatan Kertak Hanyar, Kelurahan Manarap Tengah, TPS 1;
93. Bukti T-3.90 : Fotokopi Formulir MODEL C. HASIL-DPR Kecamatan Kertak Hanyar, Kelurahan Manarap Tengah, TPS 2;
94. Bukti T-3.91 : Fotokopi Formulir MODEL C. HASIL-DPR Kecamatan Kertak Hanyar, Kelurahan Manarap Tengah, TPS 3;

95. Bukti T-3.92 : Fotokopi Formulir MODEL C. HASIL-DPR Kecamatan Kertak Hanyar, Kelurahan Manarap Tengah, TPS 4;
96. Bukti T-3.93 : Fotokopi Formulir MODEL C. HASIL-DPR Kecamatan Kertak Hanyar, Kelurahan Manarap Tengah, TPS 5;
97. Bukti T-3.94 : Fotokopi Formulir MODEL C. HASIL-DPR Kecamatan Kertak Hanyar, Kelurahan Manarap Tengah, TPS 6;
98. Bukti T-3.95 : Fotokopi Formulir MODEL C. HASIL-DPR Kecamatan Kertak Hanyar, Kelurahan Manarap Tengah, TPS 7;
99. Bukti T-3.96 : Fotokopi Formulir MODEL C. HASIL-DPR Kecamatan Kertak Hanyar, Kelurahan Manarap Tengah, TPS 8;
100. Bukti T-3.97 : Fotokopi Formulir MODEL C. HASIL-DPR Kecamatan Kertak Hanyar, Kelurahan Manarap Tengah, TPS 9;
101. Bukti T-3.98 : Fotokopi Formulir MODEL C. HASIL-DPR Kecamatan Kertak Hanyar, Kelurahan Manarap Tengah, TPS 10;
102. Bukti T-3.99 : Fotokopi Formulir MODEL C. HASIL-DPR Kecamatan Kertak Hanyar, Kelurahan Manarap Tengah, TPS 11;
103. Bukti T-3.100 : Fotokopi Formulir MODEL C. HASIL-DPR Kecamatan Kertak Hanyar, Kelurahan Manarap Tengah, TPS 12;
104. Bukti T-3.101 : Fotokopi Formulir MODEL C. HASIL-DPR Kecamatan Kertak Hanyar, Kelurahan Manarap Tengah, TPS 13;
105. Bukti T-3.102 : Fotokopi Formulir MODEL C. HASIL-DPR Kecamatan Kertak Hanyar, Kelurahan Mandar Sari, TPS 1;
106. Bukti T-3.103 : Fotokopi Formulir MODEL C. HASIL-DPR Kecamatan Kertak Hanyar, Kelurahan Mandar Sari, TPS 2;
107. Bukti T-3.104 : Fotokopi Formulir MODEL C. HASIL-DPR Kecamatan Kertak Hanyar, Kelurahan Mandar Sari, TPS 3;
108. Bukti T-3.105 : Fotokopi Formulir MODEL C. HASIL-DPR Kecamatan Kertak Hanyar, Kelurahan Mandar Sari, TPS 4;
109. Bukti T-3.106 : Fotokopi Formulir MODEL C. HASIL-DPR Kecamatan Kertak Hanyar, Kelurahan Mandar Sari, TPS 5;
110. Bukti T-3.107 : Fotokopi Formulir MODEL C. HASIL-DPR Kecamatan Kertak Hanyar, Kelurahan Mandar Sari, TPS 6;
111. Bukti T-3.108 : Fotokopi Formulir MODEL C. HASIL-DPR Kecamatan Kertak Hanyar, Kelurahan Mandar Sari, TPS 7;
112. Bukti T-3.109 : Fotokopi Formulir MODEL C. HASIL-DPR Kecamatan Kertak Hanyar, Kelurahan Mandar Sari, TPS 8;
113. Bukti T-3.110 : Fotokopi Formulir MODEL C. HASIL-DPR Kecamatan Kertak Hanyar, Kelurahan Mandar Sari, TPS 9;
114. Bukti T-3.111 : Fotokopi Formulir MODEL C. HASIL-DPR Kecamatan Kertak Hanyar, Kelurahan Mekar Raya, TPS 1;
115. Bukti T-3.112 : Fotokopi Formulir MODEL C. HASIL-DPR Kecamatan Kertak Hanyar, Kelurahan Mekar Raya, TPS 2;
116. Bukti T-3.113 : Fotokopi Formulir MODEL C. HASIL-DPR Kecamatan Kertak Hanyar, Kelurahan Mekar Raya, TPS 3;
117. Bukti T-3.114 : Fotokopi Formulir MODEL C. HASIL-DPR Kecamatan Kertak Hanyar, Kelurahan Mekar Raya, TPS 4;
118. Bukti T-3.115 : Fotokopi Formulir MODEL C. HASIL-DPR Kecamatan Kertak Hanyar, Kelurahan Mekar Raya, TPS 5;
119. Bukti T-3.116 : Fotokopi Formulir MODEL C. HASIL-DPR Kecamatan Kertak Hanyar, Kelurahan Pasar Kamis, TPS 1;

120. Bukti T-3.117 : Fotokopi Formulir MODEL C. HASIL-DPR Kecamatan Kertak Hanyar, Kelurahan Pasar Kamis, TPS 2;
121. Bukti T-3.118 : Fotokopi Formulir MODEL C. HASIL-DPR Kecamatan Kertak Hanyar, Kelurahan Pasar Kamis, TPS 3;
122. Bukti T-3.119 : Fotokopi Formulir MODEL C. HASIL-DPR Kecamatan Kertak Hanyar, Kelurahan Pasar Kamis, TPS 4;
123. Bukti T-3.120 : Fotokopi Formulir MODEL C. HASIL-DPR Kecamatan Kertak Hanyar, Kelurahan Pasar Kamis, TPS 5;
124. Bukti T-3.121 : Fotokopi Formulir MODEL C. HASIL-DPR Kecamatan Kertak Hanyar, Kelurahan Pasar Kamis, TPS 6;
125. Bukti T-3.122 : Fotokopi Formulir MODEL C. HASIL-DPR Kecamatan Kertak Hanyar, Kelurahan Tatah Pemangkih Laut, TPS 1;
126. Bukti T-3.123 : Fotokopi Formulir MODEL C. HASIL-DPR Kecamatan Kertak Hanyar, Kelurahan Tatah Pemangkih Laut, TPS 2;
127. Bukti T-3.124 : Fotokopi Formulir MODEL C. HASIL-DPR Kecamatan Kertak Hanyar, Kelurahan Tatah Pemangkih Laut, TPS 3;
128. Bukti T-3.125 : Fotokopi Formulir MODEL C. HASIL-DPR Kecamatan Kertak Hanyar, Kelurahan Tatah Pemangkih Laut, TPS 4;
129. Bukti T-3.126 : Fotokopi Formulir MODEL C. HASIL-DPR Kecamatan Kertak Hanyar, Kelurahan Tatah Pemangkih Laut, TPS 5;
130. Bukti T-3.127 : Fotokopi Formulir MODEL C. HASIL-DPR Kecamatan Kertak Hanyar, Kelurahan Tatah Pemangkih Laut, TPS 6;
131. Bukti T-3.128 : Fotokopi Formulir MODEL C. HASIL-DPR Kecamatan Kertak Hanyar, Kelurahan Tatah Pemangkih Laut, TPS 7;
132. Bukti T-3.129 : Fotokopi Formulir MODEL C. HASIL-DPR Kecamatan Kertak Hanyar, Kelurahan Tatah Pemangkih Laut, TPS 8;
133. Bukti T-3.130 : Fotokopi Formulir MODEL C. HASIL-DPR Kecamatan Kertak Hanyar, Kelurahan Tatah Pemangkih Laut, TPS 9;
134. Bukti T-3.131 : Fotokopi Formulir MODEL C. HASIL-DPR Kecamatan Kertak Hanyar, Kelurahan Sungai Lakum, TPS 1;
135. Bukti T-3.132 : Fotokopi Formulir MODEL C. HASIL-DPR Kecamatan Kertak Hanyar, Kelurahan Sungai Lakum, TPS 2;
136. Bukti T-3.133 : Fotokopi Formulir MODEL C. HASIL-DPR Kecamatan Kertak Hanyar, Kelurahan Sungai Lakum, TPS 3;
137. Bukti T-3.134 : Fotokopi Formulir MODEL C. HASIL-DPR Kecamatan Kertak Hanyar, Kelurahan Sungai Lakum, TPS 4;
138. Bukti T-3.135 : Fotokopi Formulir MODEL C. HASIL-DPR Kecamatan Kertak Hanyar, Kelurahan Sungai Lakum, TPS 5;
139. Bukti T-3.136 : Fotokopi Formulir MODEL C. HASIL-DPR Kecamatan Kertak Hanyar, Kelurahan Sungai Lakum, TPS 6;
140. Bukti T-3.137 : Fotokopi Formulir MODEL C. HASIL-DPR Kecamatan Kertak Hanyar, Kelurahan Simpang Empat, TPS 1;
141. Bukti T-3.138 : Fotokopi Formulir MODEL C. HASIL-DPR Kecamatan Kertak Hanyar, Kelurahan Simpang Empat, TPS 2;
142. Bukti T-3.139 : Fotokopi Formulir MODEL C. HASIL-DPR Kecamatan Kertak Hanyar, Kelurahan Simpang Empat, TPS 3;
143. Bukti T-3.140 : Fotokopi Formulir MODEL C. HASIL-DPR Kecamatan Kertak Hanyar, Kelurahan Simpang Empat, TPS 4;
144. Bukti T-3.141 : Fotokopi Formulir MODEL C. HASIL-DPR Kecamatan Kertak Hanyar, Kelurahan Simpang Empat, TPS 5;

145. Bukti T-3.142 : Fotokopi Formulir MODEL C. HASIL-DPR Kecamatan Kertak Hanyar, Kelurahan Simpang Empat, TPS 6;
146. Bukti T-3.143 : Fotokopi Formulir MODEL C. HASIL-DPR Kecamatan Kertak Hanyar, Kelurahan Simpang Empat, TPS 7;
147. Bukti T-3.144 : Fotokopi Formulir MODEL C. HASIL-DPR Kecamatan Kertak Hanyar, Kelurahan Simpang Empat, TPS 8;
148. Bukti T-3.145 : Fotokopi Formulir MODEL C. HASIL-DPR Kecamatan Kertak Hanyar, Kelurahan Simpang Empat, TPS 9;
149. Bukti T-3.146 : Fotokopi Formulir MODEL C. HASIL-DPR Kecamatan Kertak Hanyar, Kelurahan Simpang Empat, TPS 10;
150. Bukti T-3.147 : Fotokopi Formulir MODEL C. HASIL-DPR Kecamatan Kertak Hanyar, Kelurahan Simpang Empat, TPS 11;
151. Bukti T-3.148 : Fotokopi Formulir MODEL C. HASIL-DPR Kecamatan Kertak Hanyar, Kelurahan Simpang Empat, TPS 12;
152. Bukti T-3.149 : Fotokopi Formulir MODEL C. HASIL-DPR Kecamatan Kertak Hanyar, Kelurahan Simpang Empat, TPS 13;
153. Bukti T-3.150 : Fotokopi Formulir MODEL C. HASIL-DPR Kecamatan Kertak Hanyar, Kelurahan Simpang Empat, TPS 14;
154. Bukti T-4 : Fotokopi Form D. Hasil Kecamatan Sungai Pinang Kabupaten Banjar;
155. Bukti T-4.1 : Fotokopi Formulir MODEL C. HASIL-DPR Kecamatan Sungai Pinang, Kelurahan Belimbing Baru, TPS 1;
156. Bukti T-4.2 : Fotokopi Formulir MODEL C. HASIL-DPR Kecamatan Sungai Pinang, Kelurahan Belimbing Baru, TPS 2;
157. Bukti T-4.3 : Fotokopi Formulir MODEL C. HASIL-DPR Kecamatan Sungai Pinang, Kelurahan Belimbing Baru, TPS 3;
158. Bukti T-4.4 : Fotokopi Formulir MODEL C. HASIL-DPR Kecamatan Sungai Pinang, Kelurahan Belimbing Baru, TPS 4;
159. Bukti T-4.5 : Fotokopi Formulir MODEL C. HASIL-DPR Kecamatan Sungai Pinang, Kelurahan Belimbing Lama, TPS 1;
160. Bukti T-4.6 : Fotokopi Formulir MODEL C. HASIL-DPR Kecamatan Sungai Pinang, Kelurahan Belimbing Lama, TPS 2;
161. Bukti T-4.7 : Fotokopi Formulir MODEL C. HASIL-DPR Kecamatan Sungai Pinang, Kelurahan Belimbing Lama, TPS 3;
162. Bukti T-4.8 : Fotokopi Formulir MODEL C. HASIL-DPR Kecamatan Sungai Pinang, Kelurahan Belimbing Lama, TPS 4;
163. Bukti T-4.9 : Fotokopi Formulir MODEL C. HASIL-DPR Kecamatan Sungai Pinang, Kelurahan Hakim Makmur, TPS 1;
164. Bukti T-4.10 : Fotokopi Formulir MODEL C. HASIL-DPR Kecamatan Sungai Pinang, Kelurahan Hakim Makmur, TPS 2;
165. Bukti T-4.11 : Fotokopi Formulir MODEL C. HASIL-DPR Kecamatan Sungai Pinang, Kelurahan Hakim Makmur, TPS 3;
166. Bukti T-4.12 : Fotokopi Formulir MODEL C. HASIL-DPR Kecamatan Sungai Pinang, Kelurahan Hakim Makmur, TPS 4;
167. Bukti T-4.13 : Fotokopi Formulir MODEL C. HASIL-DPR Kecamatan Sungai Pinang, Kelurahan Kahelan, TPS 1;
168. Bukti T-4.14 : Fotokopi Formulir MODEL C. HASIL-DPR Kecamatan Sungai Pinang, Kelurahan Kahelan, TPS 2;
169. Bukti T-4.15 : Fotokopi Formulir MODEL C. HASIL-DPR Kecamatan Sungai Pinang, Kelurahan Kahelan, TPS 3;

170. Bukti T-4.16 : Fotokopi Formulir MODEL C. HASIL-DPR Kecamatan Sungai Pinang, Kelurahan Kahelan, TPS 4;
171. Bukti T-4.17 : Fotokopi Formulir MODEL C. HASIL-DPR Kecamatan Sungai Pinang, Kelurahan Kahelan, TPS 5;
172. Bukti T-4.18 : Fotokopi Formulir MODEL C. HASIL-DPR Kecamatan Sungai Pinang, Kelurahan Kahelan, TPS 6;
173. Bukti T-4.19 : Fotokopi Formulir MODEL C. HASIL-DPR Kecamatan Sungai Pinang, Kelurahan Kahelan, TPS 7;
174. Bukti T-4.20 : Fotokopi Formulir MODEL C. HASIL-DPR Kecamatan Sungai Pinang, Kelurahan Kahelan, TPS 8;
175. Bukti T-4.21 : Fotokopi Formulir MODEL C. HASIL-DPR Kecamatan Sungai Pinang, Kelurahan Kahelan, TPS 9;
176. Bukti T-4.22 : Fotokopi Formulir MODEL C. HASIL-DPR Kecamatan Sungai Pinang, Kelurahan Kahelan, TPS 10;
177. Bukti T-4.23 : Fotokopi Formulir MODEL C. HASIL-DPR Kecamatan Sungai Pinang, Kelurahan Kupang Rejo, TPS 1;
178. Bukti T-4.24 : Fotokopi Formulir MODEL C. HASIL-DPR Kecamatan Sungai Pinang, Kelurahan Kupang Rejo, TPS 2;
179. Bukti T-4.25 : Fotokopi Formulir MODEL C. HASIL-DPR Kecamatan Sungai Pinang, Kelurahan Kupang Rejo, TPS 3;
180. Bukti T-4.26 : Fotokopi Formulir MODEL C. HASIL-DPR Kecamatan Sungai Pinang, Kelurahan Kupang Rejo, TPS 4;
181. Bukti T-4.27 : Fotokopi Formulir MODEL C. HASIL-DPR Kecamatan Sungai Pinang, Kelurahan Kupang Rejo, TPS 5;
182. Bukti T-4.28 : Fotokopi Formulir MODEL C. HASIL-DPR Kecamatan Sungai Pinang, Kelurahan Pakutik, TPS 1;
183. Bukti T-4.29 : Fotokopi Formulir MODEL C. HASIL-DPR Kecamatan Sungai Pinang, Kelurahan Pakutik, TPS 2;
184. Bukti T-4.30 : Fotokopi Formulir MODEL C. HASIL-DPR Kecamatan Sungai Pinang, Kelurahan Pakutik, TPS 3;
185. Bukti T-4.31 : Fotokopi Formulir MODEL C. HASIL-DPR Kecamatan Sungai Pinang, Kelurahan Rantau Bakula, TPS 1;
186. Bukti T-4.32 : Fotokopi Formulir MODEL C. HASIL-DPR Kecamatan Sungai Pinang, Kelurahan Rantau Bakula, TPS 2;
187. Bukti T-4.33 : Fotokopi Formulir MODEL C. HASIL-DPR Kecamatan Sungai Pinang, Kelurahan Rantau Bakula, TPS 3;
188. Bukti T-4.34 : Fotokopi Formulir MODEL C. HASIL-DPR Kecamatan Sungai Pinang, Kelurahan Rantau Bakula, TPS 4;
189. Bukti T-4.35 : Fotokopi Formulir MODEL C. HASIL-DPR Kecamatan Sungai Pinang, Kelurahan Rantau Bakula, TPS 5;
190. Bukti T-4.36 : Fotokopi Formulir MODEL C. HASIL-DPR Kecamatan Sungai Pinang, Kelurahan Rantau Bakula, TPS 6;
191. Bukti T-4.37 : Fotokopi Formulir MODEL C. HASIL-DPR Kecamatan Sungai Pinang, Kelurahan Rantau Nangka, TPS 1;
192. Bukti T-4.38 : Fotokopi Formulir MODEL C. HASIL-DPR Kecamatan Sungai Pinang, Kelurahan Rantau Nangka, TPS 2;
193. Bukti T-4.39 : Fotokopi Formulir MODEL C. HASIL-DPR Kecamatan Sungai Pinang, Kelurahan Rantau Nangka, TPS 3;
194. Bukti T-4.40 : Fotokopi Formulir MODEL C. HASIL-DPR Kecamatan Sungai Pinang, Kelurahan Rantau Nangka, TPS 4;

195. Bukti T-4.41 : Fotokopi Formulir MODEL C. HASIL-DPR Kecamatan Sungai Pinang, Kelurahan Rantau Nangka, TPS 5;
196. Bukti T-4.42 : Fotokopi Formulir MODEL C. HASIL-DPR Kecamatan Sungai Pinang, Kelurahan Rantau Nangka, TPS 6;
197. Bukti T-4.43 : Fotokopi Formulir MODEL C. HASIL-DPR Kecamatan Sungai Pinang, Kelurahan Sungai Pinang, TPS 1;
198. Bukti T-4.44 : Fotokopi Formulir MODEL C. HASIL-DPR Kecamatan Sungai Pinang, Kelurahan Sungai Pinang, TPS 2;
199. Bukti T-4.45 : Fotokopi Formulir MODEL C. HASIL-DPR Kecamatan Sungai Pinang, Kelurahan Sungai Pinang, TPS 3;
200. Bukti T-4.46 : Fotokopi Formulir MODEL C. HASIL-DPR Kecamatan Sungai Pinang, Kelurahan Sungai Pinang, TPS 4;
201. Bukti T-4.47 : Fotokopi Formulir MODEL C. HASIL-DPR Kecamatan Sungai Pinang, Kelurahan Sungai Pinang, TPS 5;
202. Bukti T-4.48 : Fotokopi Formulir MODEL C. HASIL-DPR Kecamatan Sungai Pinang, Kelurahan Sumber Baru, TPS 1;
203. Bukti T-4.49 : Fotokopi Formulir MODEL C. HASIL-DPR Kecamatan Sungai Pinang, Kelurahan Sumber Baru, TPS 2;
204. Bukti T-4.50 : Fotokopi Formulir MODEL C. HASIL-DPR Kecamatan Sungai Pinang, Kelurahan Sumber Baru, TPS 3;
205. Bukti T-4.51 : Fotokopi Formulir MODEL C. HASIL-DPR Kecamatan Sungai Pinang, Kelurahan Sumber Baru, TPS 4;
206. Bukti T-4.52 : Fotokopi Formulir MODEL C. HASIL-DPR Kecamatan Sungai Pinang, Kelurahan Sumber Harapan, TPS 1;
207. Bukti T-4.53 : Fotokopi Formulir MODEL C. HASIL-DPR Kecamatan Sungai Pinang, Kelurahan Sumber Harapan, TPS 2;
208. Bukti T-5 : Fotokopi Form D. Hasil Kecamatan Gambut Kabupaten Banjar;
209. Bukti T-5.1 : Fotokopi Formulir MODEL C. HASIL-DPR Kecamatan Gambut, Kelurahan Gambut, TPS 1;
210. Bukti T-5.2 : Fotokopi Formulir MODEL C. HASIL-DPR Kecamatan Gambut, Kelurahan Gambut, TPS 2;
211. Bukti T-5.3 : Fotokopi Formulir MODEL C. HASIL-DPR Kecamatan Gambut, Kelurahan Gambut, TPS 3;
212. Bukti T-5.4 : Fotokopi Formulir MODEL C. HASIL-DPR Kecamatan Gambut, Kelurahan Gambut, TPS 4;
213. Bukti T-5.5 : Fotokopi Formulir MODEL C. HASIL-DPR Kecamatan Gambut, Kelurahan Gambut, TPS 5;
214. Bukti T-5.6 : Fotokopi Formulir MODEL C. HASIL-DPR Kecamatan Gambut, Kelurahan Gambut, TPS 6;
215. Bukti T-5.7 : Fotokopi Formulir MODEL C. HASIL-DPR Kecamatan Gambut, Kelurahan Gambut, TPS 7;
216. Bukti T-5.8 : Fotokopi Formulir MODEL C. HASIL-DPR Kecamatan Gambut, Kelurahan Gambut, TPS 8;
217. Bukti T-5.9 : Fotokopi Formulir MODEL C. HASIL-DPR Kecamatan Gambut, Kelurahan Gambut, TPS 9;
218. Bukti T-5.10 : Fotokopi Formulir MODEL C. HASIL-DPR Kecamatan Gambut, Kelurahan Gambut, TPS 10;
219. Bukti T-5.11 : Fotokopi Formulir MODEL C. HASIL-DPR Kecamatan Gambut, Kelurahan Gambut, TPS 11;

220. Bukti T-5.12 : Fotokopi Formulir MODEL C. HASIL-DPR Kecamatan Gambut, Kelurahan Gambut, TPS 12;
221. Bukti T-5.13 : Fotokopi Formulir MODEL C. HASIL-DPR Kecamatan Gambut, Kelurahan Gambut, TPS 13;
222. Bukti T-5.14 : Fotokopi Formulir MODEL C. HASIL-DPR Kecamatan Gambut, Kelurahan Gambut, TPS 14;
223. Bukti T-5.15 : Fotokopi Formulir MODEL C. HASIL-DPR Kecamatan Gambut, Kelurahan Gambut, TPS 15;
224. Bukti T-5.16 : Fotokopi Formulir MODEL C. HASIL-DPR Kecamatan Gambut, Kelurahan Gambut, TPS 16;
225. Bukti T-5.17 : Fotokopi Formulir MODEL C. HASIL-DPR Kecamatan Gambut, Kelurahan Gambut, TPS 17;
226. Bukti T-5.18 : Fotokopi Formulir MODEL C. HASIL-DPR Kecamatan Gambut, Kelurahan Gambut, TPS 18;
227. Bukti T-5.19 : Fotokopi Formulir MODEL C. HASIL-DPR Kecamatan Gambut, Kelurahan Gambut, TPS 19;
228. Bukti T-5.20 : Fotokopi Formulir MODEL C. HASIL-DPR Kecamatan Gambut, Kelurahan Gambut, TPS 20;
229. Bukti T-5.21 : Fotokopi Formulir MODEL C. HASIL-DPR Kecamatan Gambut, Kelurahan Gambut, TPS 21;
230. Bukti T-5.22 : Fotokopi Formulir MODEL C. HASIL-DPR Kecamatan Gambut, Kelurahan Gambut, TPS 22;
231. Bukti T-5.23 : Fotokopi Formulir MODEL C. HASIL-DPR Kecamatan Gambut, Kelurahan Gambut, TPS 23;
232. Bukti T-5.24 : Fotokopi Formulir MODEL C. HASIL-DPR Kecamatan Gambut, Kelurahan Gambut, TPS 24;
233. Bukti T-5.25 : Fotokopi Formulir MODEL C. HASIL-DPR Kecamatan Gambut, Kelurahan Gambut, TPS 25;
234. Bukti T-5.26 : Fotokopi Formulir MODEL C. HASIL-DPR Kecamatan Gambut, Kelurahan Gambut, TPS 26;
235. Bukti T-5.27 : Fotokopi Formulir MODEL C. HASIL-DPR Kecamatan Gambut, Kelurahan Gambut, TPS 27;
236. Bukti T-5.28 : Fotokopi Formulir MODEL C. HASIL-DPR Kecamatan Gambut, Kelurahan Gambut, TPS 28;
237. Bukti T-5.29 : Fotokopi Formulir MODEL C. HASIL-DPR Kecamatan Gambut, Kelurahan Gambut, TPS 29;
238. Bukti T-5.30 : Fotokopi Formulir MODEL C. HASIL-DPR Kecamatan Gambut, Kelurahan Gambut, TPS 30;
239. Bukti T-5.31 : Fotokopi Formulir MODEL C. HASIL-DPR Kecamatan Gambut, Kelurahan Gambut, TPS 31;
240. Bukti T-5.32 : Fotokopi Formulir MODEL C. HASIL-DPR Kecamatan Gambut, Kelurahan Gambut, TPS 32;
241. Bukti T-5.33 : Fotokopi Formulir MODEL C. HASIL-DPR Kecamatan Gambut, Kelurahan Gambut, TPS 33;
242. Bukti T-5.34 : Fotokopi Formulir MODEL C. HASIL-DPR Kecamatan Gambut, Kelurahan Gambut, TPS 34;
243. Bukti T-5.35 : Fotokopi Formulir MODEL C. HASIL-DPR Kecamatan Gambut, Kelurahan Gambut, TPS 35;
244. Bukti T-5.36 : Fotokopi Formulir MODEL C. HASIL-DPR Kecamatan Gambut, Kelurahan Gambut, TPS 36;

245. Bukti T-5.37 : Fotokopi Formulir MODEL C. HASIL-DPR Kecamatan Gambut, Kelurahan Gambut, TPS 37;
246. Bukti T-5.38 : Fotokopi Formulir MODEL C. HASIL-DPR Kecamatan Gambut, Kelurahan Gambut, TPS 38;
247. Bukti T-5.39 : Fotokopi Formulir MODEL C. HASIL-DPR Kecamatan Gambut, Kelurahan Gambut, TPS 39;
248. Bukti T-5.40 : Fotokopi Formulir MODEL C. HASIL-DPR Kecamatan Gambut, Kelurahan Gambut, TPS 40;
249. Bukti T-5.41 : Fotokopi Formulir MODEL C. HASIL-DPR Kecamatan Gambut, Kelurahan Gambut, TPS 41;
250. Bukti T-5.42 : Fotokopi Formulir MODEL C. HASIL-DPR Kecamatan Gambut, Kelurahan Gambut, TPS 42;
251. Bukti T-5.43 : Fotokopi Formulir MODEL C. HASIL-DPR Kecamatan Gambut, Kelurahan Gambut, TPS 43;
252. Bukti T-5.44 : Fotokopi Formulir MODEL C. HASIL-DPR Kecamatan Gambut, Kelurahan Gambut, TPS 44;
253. Bukti T-5.45 : Fotokopi Formulir MODEL C. HASIL-DPR Kecamatan Gambut, Kelurahan Gambut, TPS 45;
254. Bukti T-5.46 : Fotokopi Formulir MODEL C. HASIL-DPR Kecamatan Gambut, Kelurahan Gambut, TPS 46;
255. Bukti T-5.47 : Fotokopi Formulir MODEL C. HASIL-DPR Kecamatan Gambut, Kelurahan Gambut, TPS 47;
256. Bukti T-5.48 : Fotokopi Formulir MODEL C. HASIL-DPR Kecamatan Gambut, Kelurahan Gambut, TPS 48;
257. Bukti T-5.49 : Fotokopi Formulir MODEL C. HASIL-DPR Kecamatan Gambut, Kelurahan Gambut, TPS 49;
258. Bukti T-5.50 : Fotokopi Formulir MODEL C. HASIL-DPR Kecamatan Gambut, Kelurahan Gambut, TPS 50;
259. Bukti T-5.51 : Fotokopi Formulir MODEL C. HASIL-DPR Kecamatan Gambut, Kelurahan Gambut, TPS 51;
260. Bukti T-5.52 : Fotokopi Formulir MODEL C. HASIL-DPR Kecamatan Gambut, Kelurahan Gambut, TPS 52;
261. Bukti T-5.53 : Fotokopi Formulir MODEL C. HASIL-DPR Kecamatan Gambut, Kelurahan Gambut, TPS 53;
262. Bukti T-5.54 : Fotokopi Formulir MODEL C. HASIL-DPR Kecamatan Gambut, Kelurahan Gambut, TPS 54;
263. Bukti T-5.55 : Fotokopi Formulir MODEL C. HASIL-DPR Kecamatan Gambut, Kelurahan Gambut, TPS 55;
264. Bukti T-5.56 : Fotokopi Formulir MODEL C. HASIL-DPR Kecamatan Gambut, Kelurahan Gambut Barat, TPS 1;
265. Bukti T-5.57 : Fotokopi Formulir MODEL C. HASIL-DPR Kecamatan Gambut, Kelurahan Gambut Barat, TPS 2;
266. Bukti T-5.58 : Fotokopi Formulir MODEL C. HASIL-DPR Kecamatan Gambut, Kelurahan Gambut Barat, TPS 3;
267. Bukti T-5.59 : Fotokopi Formulir MODEL C. HASIL-DPR Kecamatan Gambut, Kelurahan Gambut Barat, TPS 4;
268. Bukti T-5.60 : Fotokopi Formulir MODEL C. HASIL-DPR Kecamatan Gambut, Kelurahan Gambut Barat, TPS 5;
269. Bukti T-5.61 : Fotokopi Formulir MODEL C. HASIL-DPR Kecamatan Gambut, Kelurahan Gambut Barat, TPS 6;

270. Bukti T-5.62 : Fotokopi Formulir MODEL C. HASIL-DPR Kecamatan Gambut, Kelurahan Gambut Barat, TPS 7;
271. Bukti T-5.63 : Fotokopi Formulir MODEL C. HASIL-DPR Kecamatan Gambut, Kelurahan Gambut Barat, TPS 8;
272. Bukti T-5.64 : Fotokopi Formulir MODEL C. HASIL-DPR Kecamatan Gambut, Kelurahan Gambut Barat, TPS 9;
273. Bukti T-5.65 : Fotokopi Formulir MODEL C. HASIL-DPR Kecamatan Gambut, Kelurahan Gambut Barat, TPS 10;
274. Bukti T-5.66 : Fotokopi Formulir MODEL C. HASIL-DPR Kecamatan Gambut, Kelurahan Gambut Barat, TPS 11;
275. Bukti T-5.67 : Fotokopi Formulir MODEL C. HASIL-DPR Kecamatan Gambut, Kelurahan Gambut Barat, TPS 12;
276. Bukti T-5.68 : Fotokopi Formulir MODEL C. HASIL-DPR Kecamatan Gambut, Kelurahan Gambut Barat, TPS 13;
277. Bukti T-5.69 : Fotokopi Formulir MODEL C. HASIL-DPR Kecamatan Gambut, Kelurahan Gambut Barat, TPS 14;
278. Bukti T-5.70 : Fotokopi Formulir MODEL C. HASIL-DPR Kecamatan Gambut, Kelurahan Gambut Barat, TPS 15;
279. Bukti T-5.71 : Fotokopi Formulir MODEL C. HASIL-DPR Kecamatan Gambut, Kelurahan Gambut Barat, TPS 16;
280. Bukti T-5.72 : Fotokopi Formulir MODEL C. HASIL-DPR Kecamatan Gambut, Kelurahan Sungai Kupang, TPS 1;
281. Bukti T-5.73 : Fotokopi Formulir MODEL C. HASIL-DPR Kecamatan Gambut, Kelurahan Sungai Kupang, TPS 2;
282. Bukti T-5.74 : Fotokopi Formulir MODEL C. HASIL-DPR Kecamatan Gambut, Kelurahan Sungai Kupang, TPS 3;
283. Bukti T-5.75 : Fotokopi Formulir MODEL C. HASIL-DPR Kecamatan Gambut, Kelurahan Sungai Kupang, TPS 4;
284. Bukti T-5.76 : Fotokopi Formulir MODEL C. HASIL-DPR Kecamatan Gambut, Kelurahan Guntung Papuyu, TPS 1;
285. Bukti T-5.77 : Fotokopi Formulir MODEL C. HASIL-DPR Kecamatan Gambut, Kelurahan Guntung Papuyu, TPS 2;
286. Bukti T-5.78 : Fotokopi Formulir MODEL C. HASIL-DPR Kecamatan Gambut, Kelurahan Guntung Papuyu, TPS 3;
287. Bukti T-5.79 : Fotokopi Formulir MODEL C. HASIL-DPR Kecamatan Gambut, Kelurahan Guntung Papuyu, TPS 4;
288. Bukti T-5.80 : Fotokopi Formulir MODEL C. HASIL-DPR Kecamatan Gambut, Kelurahan Guntung Papuyu, TPS 5;
289. Bukti T-5.81 : Fotokopi Formulir MODEL C. HASIL-DPR Kecamatan Gambut, Kelurahan Guntung Papuyu, TPS 6;
290. Bukti T-5.82 : Fotokopi Formulir MODEL C. HASIL-DPR Kecamatan Gambut, Kelurahan Guntung Papuyu, TPS 7;
291. Bukti T-5.83 : Fotokopi Formulir MODEL C. HASIL-DPR Kecamatan Gambut, Kelurahan Makmur, TPS 1;
292. Bukti T-5.84 : Fotokopi Formulir MODEL C. HASIL-DPR Kecamatan Gambut, Kelurahan Makmur, TPS 2;
293. Bukti T-5.85 : Fotokopi Formulir MODEL C. HASIL-DPR Kecamatan Gambut, Kelurahan Makmur, TPS 3;
294. Bukti T-5.86 : Fotokopi Formulir MODEL C. HASIL-DPR Kecamatan Gambut, Kelurahan Makmur, TPS 4;

295. Bukti T-5.87 : Fotokopi Formulir MODEL C. HASIL-DPR Kecamatan Gambut, Kelurahan Makmur, TPS 5;
296. Bukti T-5.88 : Fotokopi Formulir MODEL C. HASIL-DPR Kecamatan Gambut, Kelurahan Makmur, TPS 6;
297. Bukti T-5.89 : Fotokopi Formulir MODEL C. HASIL-DPR Kecamatan Gambut, Kelurahan Makmur, TPS 7;
298. Bukti T-5.90 : Fotokopi Formulir MODEL C. HASIL-DPR Kecamatan Gambut, Kelurahan Makmur, TPS 8;
299. Bukti T-5.91 : Fotokopi Formulir MODEL C. HASIL-DPR Kecamatan Gambut, Kelurahan Tambak Sirang Darat, TPS 1;
300. Bukti T-5.92 : Fotokopi Formulir MODEL C. HASIL-DPR Kecamatan Gambut, Kelurahan Tambak Sirang Darat, TPS 2;
301. Bukti T-5.93 : Fotokopi Formulir MODEL C. HASIL-DPR Kecamatan Gambut, Kelurahan Tambak Sirang Darat, TPS 3;
302. Bukti T-5.94 : Fotokopi Formulir MODEL C. HASIL-DPR Kecamatan Gambut, Kelurahan Tambak Sirang Darat, TPS 4;
303. Bukti T-5.95 : Fotokopi Formulir MODEL C. HASIL-DPR Kecamatan Gambut, Kelurahan Tambak Sirang Darat, TPS 5;
304. Bukti T-5.96 : Fotokopi Formulir MODEL C. HASIL-DPR Kecamatan Gambut, Kelurahan Tambak Sirang Darat, TPS 6;
305. Bukti T-5.97 : Fotokopi Formulir MODEL C. HASIL-DPR Kecamatan Gambut, Kelurahan Tambak Sirang Laut, TPS 1;
306. Bukti T-5.98 : Fotokopi Formulir MODEL C. HASIL-DPR Kecamatan Gambut, Kelurahan Tambak Sirang Laut, TPS 2;
307. Bukti T-5.99 : Fotokopi Formulir MODEL C. HASIL-DPR Kecamatan Gambut, Kelurahan Tambak Sirang Laut, TPS 3;
308. Bukti T-5.100 : Fotokopi Formulir MODEL C. HASIL-DPR Kecamatan Gambut, Kelurahan Tambak Sirang Laut, TPS 4;
309. Bukti T-5.101 : Fotokopi Formulir MODEL C. HASIL-DPR Kecamatan Gambut, Kelurahan Malintang, TPS 1;
310. Bukti T-5.102 : Fotokopi Formulir MODEL C. HASIL-DPR Kecamatan Gambut, Kelurahan Malintang, TPS 2;
311. Bukti T-5.103 : Fotokopi Formulir MODEL C. HASIL-DPR Kecamatan Gambut, Kelurahan Malintang, TPS 3;
312. Bukti T-5.104 : Fotokopi Formulir MODEL C. HASIL-DPR Kecamatan Gambut, Kelurahan Malintang, TPS 4;
313. Bukti T-5.105 : Fotokopi Formulir MODEL C. HASIL-DPR Kecamatan Gambut, Kelurahan Malintang, TPS 5;
314. Bukti T-5.106 : Fotokopi Formulir MODEL C. HASIL-DPR Kecamatan Gambut, Kelurahan Malintang, TPS 6;
315. Bukti T-5.107 : Fotokopi Formulir MODEL C. HASIL-DPR Kecamatan Gambut, Kelurahan Malintang, TPS 7;
316. Bukti T-5.108 : Fotokopi Formulir MODEL C. HASIL-DPR Kecamatan Gambut, Kelurahan Malintang, TPS 8;
317. Bukti T-5.109 : Fotokopi Formulir MODEL C. HASIL-DPR Kecamatan Gambut, Kelurahan Malintang, TPS 9;
318. Bukti T-5.110 : Fotokopi Formulir MODEL C. HASIL-DPR Kecamatan Gambut, Kelurahan Malintang, TPS 10;
319. Bukti T-5.111 : Fotokopi Formulir MODEL C. HASIL-DPR Kecamatan Gambut, Kelurahan Kayu Bawang, TPS 1;

320. Bukti T-5.112 : Fotokopi Formulir MODEL C. HASIL-DPR Kecamatan Gambut, Kelurahan Kayu Bawang, TPS 2;
321. Bukti T-5.113 : Fotokopi Formulir MODEL C. HASIL-DPR Kecamatan Gambut, Kelurahan Kayu Bawang, TPS 3;
322. Bukti T-5.114 : Fotokopi Formulir MODEL C. HASIL-DPR Kecamatan Gambut, Kelurahan Kayu Bawang, TPS 4;
323. Bukti T-5.115 : Fotokopi Formulir MODEL C. HASIL-DPR Kecamatan Gambut, Kelurahan Kayu Bawang, TPS 5;
324. Bukti T-5.116 : Fotokopi Formulir MODEL C. HASIL-DPR Kecamatan Gambut, Kelurahan Kayu Bawang, TPS 6;
325. Bukti T-5.117 : Fotokopi Formulir MODEL C. HASIL-DPR Kecamatan Gambut, Kelurahan Kayu Bawang, TPS 7;
326. Bukti T-5.118 : Fotokopi Formulir MODEL C. HASIL-DPR Kecamatan Gambut, Kelurahan Kayu Bawang, TPS 8;
327. Bukti T-5.119 : Fotokopi Formulir MODEL C. HASIL-DPR Kecamatan Gambut, Kelurahan Kayu Bawang, TPS 9;
328. Bukti T-5.120 : Fotokopi Formulir MODEL C. HASIL-DPR Kecamatan Gambut, Kelurahan Kayu Bawang, TPS 10;
329. Bukti T-5.121 : Fotokopi Formulir MODEL C. HASIL-DPR Kecamatan Gambut, Kelurahan Kayu Bawang, TPS 11;
330. Bukti T-5.122 : Fotokopi Formulir MODEL C. HASIL-DPR Kecamatan Gambut, Kelurahan Kayu Bawang, TPS 12;
331. Bukti T-5.123 : Fotokopi Formulir MODEL C. HASIL-DPR Kecamatan Gambut, Kelurahan Kayu Bawang, TPS 13;
332. Bukti T-5.124 : Fotokopi Formulir MODEL C. HASIL-DPR Kecamatan Gambut, Kelurahan Banyu Hirang, TPS 1;
333. Bukti T-5.125 : Fotokopi Formulir MODEL C. HASIL-DPR Kecamatan Gambut, Kelurahan Banyu Hirang, TPS 2;
334. Bukti T-5.126 : Fotokopi Formulir MODEL C. HASIL-DPR Kecamatan Gambut, Kelurahan Banyu Hirang, TPS 3;
335. Bukti T-5.127 : Fotokopi Formulir MODEL C. HASIL-DPR Kecamatan Gambut, Kelurahan Banyu Hirang, TPS 4;
336. Bukti T-5.128 : Fotokopi Formulir MODEL C. HASIL-DPR Kecamatan Gambut, Kelurahan Banyu Hirang, TPS 5;
337. Bukti T-5.129 : Fotokopi Formulir MODEL C. HASIL-DPR Kecamatan Gambut, Kelurahan Banyu Hirang, TPS 6;
338. Bukti T-5.130 : Fotokopi Formulir MODEL C. HASIL-DPR Kecamatan Gambut, Kelurahan Banyu Hirang, TPS 7;
339. Bukti T-5.131 : Fotokopi Formulir MODEL C. HASIL-DPR Kecamatan Gambut, Kelurahan Guntung Ujung, TPS 1;
340. Bukti T-5.132 : Fotokopi Formulir MODEL C. HASIL-DPR Kecamatan Gambut, Kelurahan Guntung Ujung, TPS 2;
341. Bukti T-5.133 : Fotokopi Formulir MODEL C. HASIL-DPR Kecamatan Gambut, Kelurahan Guntung Ujung, TPS 3;
342. Bukti T-5.134 : Fotokopi Formulir MODEL C. HASIL-DPR Kecamatan Gambut, Kelurahan Guntung Ujung, TPS 4;
343. Bukti T-5.135 : Fotokopi Formulir MODEL C. HASIL-DPR Kecamatan Gambut, Kelurahan Guntung Ujung, TPS 5;
344. Bukti T-5.136 : Fotokopi Formulir MODEL C. HASIL-DPR Kecamatan Gambut, Kelurahan Guntung Ujung, TPS 6;

345. Bukti T-5.137 : Fotokopi Formulir MODEL C. HASIL-DPR Kecamatan Gambut, Kelurahan Tambak Sirang Baru, TPS 1;
346. Bukti T-5.138 : Fotokopi Formulir MODEL C. HASIL-DPR Kecamatan Gambut, Kelurahan Tambak Sirang Baru, TPS 2;
347. Bukti T-5.139 : Fotokopi Formulir MODEL C. HASIL-DPR Kecamatan Gambut, Kelurahan Tambak Sirang Baru, TPS 3;
348. Bukti T-5.140 : Fotokopi Formulir MODEL C. HASIL-DPR Kecamatan Gambut, Kelurahan Tambak Sirang Baru, TPS 4;
349. Bukti T-5.141 : Fotokopi Formulir MODEL C. HASIL-DPR Kecamatan Gambut, Kelurahan Tambak Sirang Baru, TPS 5;
350. Bukti T-5.142 : Fotokopi Formulir MODEL C. HASIL-DPR Kecamatan Gambut, Kelurahan Malintang Baru, TPS 1;
351. Bukti T-5.143 : Fotokopi Formulir MODEL C. HASIL-DPR Kecamatan Gambut, Kelurahan Malintang Baru, TPS 2;
352. Bukti T-5.144 : Fotokopi Formulir MODEL C. HASIL-DPR Kecamatan Gambut, Kelurahan Malintang Baru, TPS 3;
353. Bukti T-5.145 : Fotokopi Formulir MODEL C. HASIL-DPR Kecamatan Gambut, Kelurahan Malintang Baru, TPS 4;
354. Bukti T-5.146 : Fotokopi Formulir MODEL C. HASIL-DPR Kecamatan Gambut, Kelurahan Keladan Baru, TPS 1;
355. Bukti T-5.147 : Fotokopi Formulir MODEL C. HASIL-DPR Kecamatan Gambut, Kelurahan Keladan Baru, TPS 2;
356. Bukti T-5.148 : Fotokopi Formulir MODEL C. HASIL-DPR Kecamatan Gambut, Kelurahan Keladan Baru, TPS 3;
357. Bukti T-6 : Fotokopi Form D. Hasil Kecamatan Mataraman Kabupaten Banjar;
358. Bukti T-7 : Fotokopi Form D. Hasil Kecamatan Cintapuri Darussalam Kabupaten Banjar;
359. Bukti T-8 : Fotokopi Form D. Hasil Kecamatan Aluh-Aluh Kabupaten Banjar;
360. Bukti T-9 : Fotokopi Form D. Hasil Kecamatan Astambul Kabupaten Banjar;
361. Bukti T-10 : Fotokopi Form D. Hasil Kecamatan Rantau Badauh, Kabupaten Barito Kuala;
362. Bukti T-10.1 : Fotokopi Formulir MODEL C. HASIL-DPR Kecamatan Rantau Badauh, Kelurahan Danda Jaya, TPS 1;
363. Bukti T-10.2 : Fotokopi Formulir MODEL C. HASIL-DPR Kecamatan Rantau Badauh, Kelurahan Dandan Jaya, TPS 9;
364. Bukti T-10.3 : Fotokopi Formulir MODEL C. HASIL-DPR Kecamatan Rantau Badauh, Kelurahan Pindahan Baru, TPS 1;
365. Bukti T-10.4 : Fotokopi Formulir MODEL C. HASIL-DPR Kecamatan Rantau Badauh, Kelurahan Sungai Bamban, TPS 1;
366. Bukti T-10.5 : Fotokopi Formulir MODEL C. HASIL-DPR Kecamatan Rantau Badauh, Kelurahan Sungai Gampa, TPS 5;
367. Bukti T-10.6 : Fotokopi Formulir MODEL C. HASIL-DPR Kecamatan Rantau Badauh, Kelurahan Sungai Pantai, TPS 2;
368. Bukti T-11 : Fotokopi Putusan Bawaslu Nomor 001/LP/ADM.PL/BWSL. KAB/22.04/III/2024 Tanggal 28 Maret 2024;
369. Bukti T-12 : Fotokopi Putusan Koreksi Nomor 019/KS/ADM.PP/BWSL/00.00/IV/2024 Tanggal 19 April 2024;

370. Bukti T-13 : Fotokopi Surat Pernyataan atas nama Ahmad Rasyid, Anang Bahriani, Sarbani, Salmani, Bil Hakim, A. Murtadi, Syahril Sidiq, Sarmadi, Hadi Suwarno, Amrullah, Mahfud Yunus, Heriadi, Teguh Yuwono, Muhammad Ilham;
371. Bukti T-14 : Fotokopi Surat Pernyataan atas nama M. Zuhdi dan lampiran Surat Mandat dari Partai Demokrat tanggal 17 Februari 2024;
372. Bukti T-15 : Fotokopi Surat Pernyataan atas nama Bahrudin Efendi, tanggal 12 Maret 2024 dan lampiran surat mandat dari Partai Demokrat tanggal 17 Februari 2024;
373. Bukti T-16 : Fotokopi Form Model C. Kejadian Khusus dan/atau Keberatan Saksi Kecamatan Kertak Hanyar, Kabupaten Banjar, Provinsi Kalimantan Selatan;
374. Bukti T-17 : Fotokopi Form Model C. Kejadian Khusus dan/atau Keberatan saksi Kecamatan Sungai Pinang, Kabupaten Banjar, Provinsi Kalimantan Selatan;
375. Bukti T-18 : Fotokopi Form Model C. Kejadian Khusus dan/atau Keberatan saksi Kecamatan Gambut Kabupaten Banjar, Provinsi Kalimantan Selatan;
376. Bukti T-19 : Fotokopi Form Model C. Kejadian Khusus dan/atau Keberatan Saksi Kecamatan Rantau Badauh, Kabupaten Barito Kuala, Provinsi Kalimantan Selatan.

Selain itu, Termohon mengajukan 5 orang saksi yang telah didengar keterangannya dalam persidangan pada tanggal 29 Mei 2024, yang pada pokoknya menerangkan sebagai berikut:

Saksi Termohon

1. Suprat

- bahwa saksi merupakan mantan Panitia Pemilihan Kecamatan (PPK) Cintapuri Darussalam, Kabupaten Banjar;
- bahwa rekapitulasi penghitungan suara dilaksanakan dalam rapat pleno tanggal 19-26 Februari 2024 dengan menyampaikan rekapitulasi suara dari 45 TPS;
- bahwa rekapitulasi di tingkat kecamatan berlangsung lancar, aman dan tidak ada keberatan;
- bahwa perolehan suara Pemohon (Partai Demokrat) sebanyak 48 suara, dan Partai Amanat Nasional (PAN) sebanyak 990 suara;

2. Sugeng Riyadi

- bahwa saksi merupakan mantan Ketua PPK Mataraman, Kabupaten Banjar;
- bahwa rekapitulasi penghitungan suara bertempat di Aula Kecamatan Mataraman, pada tanggal 18-25 Februari 2024;

- bahwa proses rekapitulasi di tingkat kecamatan aman, lancar, dan tidak ada keberatan dari para saksi partai politik, termasuk Pemohon dan Pihak Terkait;
- bahwa saksi tidak pernah diperiksa atau dipanggil oleh Bawaslu Kabupaten Banjar;

3. **Ahmadi**

- bahwa saksi merupakan mantan Ketua PPK Aluh-Aluh, Kabupaten Banjar;
- bahwa pelaksanaan rekapitulasi di tingkat kecamatan pada tanggal 19-26 Februari 2024 berjalan lancar, aman, dan tidak ada keberatan;
- bahwa Pemohon (Partai Demokrat) dan Pihak Terkait (PAN) menandatangani hasil perolehan suara di tingkat kecamatan;
- bahwa saksi mengetahui PPK Aluh-Aluh dipersoalkan ke Bawaslu pada saat rekapitulasi di tingkat kabupaten;
- bahwa Bawaslu menyatakan PPK Aluh-Aluh tidak melakukan pelanggaran administratif;
- bahwa di tingkat Bawaslu RI, PPK Aluh-Aluh juga dinyatakan tidak terdapat pelanggaran administratif;
- bahwa saksi pernah diperiksa oleh Bawaslu Kabupaten Banjar, namun dinyatakan tidak terbukti;
- bahwa jumlah suara sah adalah 15.861, dan suara tidak sah sebanyak 2.496;

4. **Muhammad Rizani**

- bahwa saksi merupakan mantan Ketua PPK Astambul, Kabupaten Banjar;
- bahwa proses rekapitulasi di tingkat Kecamatan Astambul dari tanggal 19 Februari 2024 hingga tanggal 26 Februari 2024;
- bahwa dari 132 TPS selama proses rekapitulasi berjalan lancar dan tidak ada keberatan dari manapun, termasuk dari Pemohon;
- bahwa saksi baru mengetahui PPK Astambul dipersoalkan saat pleno kabupaten;
- bahwa yang dipersoalkan Pemohon (Partai Demokrat) terkait penggelembungan suara PAN, namun saksi tidak mengetahui secara rinci;
- bahwa saksi Pemohon (Partai Demokrat) mengajukan form keberatan pada pleno kabupaten;

5. **Riza Ansari**

- bahwa saksi merupakan anggota KPU Provinsi Kalimantan Selatan;

- bahwa rekapitulasi di tingkat provinsi dilaksanakan pada tanggal 6-8 Maret 2024;
- bahwa saksi mandat Partai Demokrat tidak tanda tangan di form D.Hasil Provinsi dan mengisi form kejadian khusus;
- bahwa saksi mandat Partai Demokrat ketika itu adalah Zainuddin;
- bahwa saksi mengetahui ada rekomendasi Bawaslu sesudah putusannya itu keluar, putusan Bawaslu di tingkat kabupaten dan di tingkat pusat;
- bahwa selain dari Pemohon, tidak ada saksi mandat yang keberatan;

[2.5] Menimbang bahwa terhadap permohonan Pemohon, Pihak Terkait memberikan keterangan bertanggal 13 Mei 2024 yang diterima Mahkamah pada tanggal 13 Mei 2024 yang pada pokoknya mengemukakan hal-hal sebagai berikut:

I. DALAM EKSEPSI

A. KEWENANGAN MAHKAMAH KONSTITUSI

Menurut Pihak Terkait, Mahkamah Konstitusi tidak berwenang memeriksa, mengadili, dan memutus perkara perselisihan penetapan perolehan suara tahap akhir hasil pemilihan umum anggota Dewan Perwakilan Rakyat Republik Indonesia Tahun 2024, yang diajukan oleh Pemohon dengan alasan sebagai berikut:

1. Bahwa Pasal 24C ayat (1) Undang-Undang Dasar Negara Republik Indonesia Tahun 1945 selanjutnya ditulis UUD NRI 1945 menyatakan, “Mahkamah Konstitusi berwenang mengadili pada tingkat pertama dan terakhir yang putusannya bersifat final untuk menguji Undang-Undang terhadap Undang-Undang Dasar, memutus sengketa kewenangan lembaga negara yang kewenangannya diberikan oleh Undang-Undang Dasar, memutus pembubaran partai politik, memutus perselisihan tentang hasil pemilihan umum.”
2. Bahwa Pasal 10 ayat (1) huruf d Undang-Undang Nomor 24 Tahun 2003 tentang Mahkamah Konstitusi sebagaimana telah diubah terakhir dengan Undang-Undang Nomor 7 Tahun 2020 tentang Perubahan Ketiga Atas Undang-Undang Nomor 24 Tahun 2003 tentang Mahkamah Konstitusi selanjutnya ditulis UU MK dan Pasal 29 ayat (1) huruf d Undang-Undang Nomor 48 Tahun 2009 tentang Kekuasaan Kehakiman menyebutkan, “Mahkamah Konstitusi berwenang mengadili pada

tingkat pertama dan terakhir yang putusannya bersifat final untuk memutus perselisihan tentang hasil pemilihan umum.”

3. Bahwa Pasal 474 ayat (1) Undang-Undang Nomor 7 Tahun 2017 tentang Pemilihan Umum sebagaimana telah diubah dengan Peraturan Pemerintah Pengganti Undang-Undang Nomor 1 Tahun 2022 tentang Perubahan Atas Undang-Undang Nomor 7 Tahun 2017 tentang Pemilihan Umum selanjutnya ditulis UU Pemilu—bahwa dalam hal terjadi perselisihan penetapan perolehan suara hasil Pemilu anggota DPR, DPD, dan DPRD secara nasional, Peserta Pemilu anggota DPR, DPD, dan DPRD dapat mengajukan permohonan pembatalan penetapan hasil penghitungan perolehan suara oleh KPU kepada Mahkamah Konstitusi;
4. Bahwa kewenangan masing-masing lembaga yang berkaitan dengan pelanggaran atau sengketa kepemiluan dapat dicantumkan dalam tabel sebagai berikut:

BENTUK	KOMPETENSI LEMBAGA
Pelanggaran Administrasi Pemilu yang bersifat Terstruktur, Sistematis dan Masif (TSM)	<ul style="list-style-type: none"> • Bawaslu • Mahkamah Agung
Pelanggaran Kode Etik Penyelenggara Pemilu	<ul style="list-style-type: none"> • DKPP
Pelanggaran Administrasi	<ul style="list-style-type: none"> • KPU • Bawaslu
Sengketa Proses Pemilu	<ul style="list-style-type: none"> • Bawaslu
Pelanggaran Pidana Pemilu	<ul style="list-style-type: none"> • Sentra Gakkumdu • Pengadilan Negeri • Pengadilan Tinggi
Sengketa Tata Usaha Negara	<ul style="list-style-type: none"> • Bawaslu • Pengadilan Tinggi Tata Usaha Negara • Mahkamah Agung
Perselisihan Hasil Pemilu	<ul style="list-style-type: none"> • Mahkamah Konstitusi

5. Bahwa Permohonan Perselisihan Hasil Pemilu (PHPU) yang disampaikan oleh Pemohon dalam perkara *a quo* merupakan Permohonan yang telah Pemohon laporkan kepada Bawaslu Kabupaten Banjar dengan Nomor 001/LP/ADM.PL/BWSL.KAB/22.04/III/2024 dan telah pula dikoreksi oleh Bawaslu RI dengan Nomor 019/KS/ADM.PP/BWSL/00.00/IV/2024 atas dugaan Pelanggaran Administrasi Pemilu pada 5 (lima) Kecamatan, yakni Kecamatan Kertak Hanyar, Kecamatan Sungai Pinang, Kecamatan Gambut, Kecamatan Astambul, dan Kecamatan Aluh-Aluh;
6. Bahwa pada laporan dugaan pelanggaran administratif Pemilu yang disampaikan oleh Pemohon di Bawaslu Kabupaten Banjar, Pemohon mempersoalkan proses rekapitulasi pada tingkat kecamatan di 5 (lima) Kecamatan di Kabupaten Banjar yang dilakukan oleh PPK, yakni PPK Kecamatan Kertak Hanyar, PPK Kecamatan Sungai Pinang, PPK Kecamatan Gambut, PPK Kecamatan Astambul, dan PPK Kecamatan Aluh-Aluh, menurut Pemohon PPK pada 5 (lima) kecamatan dimaksud telah melanggar tata cara, prosedur, atau mekanisme dalam proses rekapitulasi hasil penghitungan perolehan suara pada tingkat kecamatan, karena PPK keliru menuangkan jumlah perolehan suara berdasarkan C.HASIL-DPR ke dalam D.HASIL KECAMATAN-DPR sehingga berdampak pada selisih perolehan suara sebesar 5.703 suara yang menurut Pemohon menguntungkan Pihak Terkait dan merugikan Pemohon;
7. Bahwa setelah melalui proses pemeriksaan, Bawaslu Kabupaten Banjar memutuskan bahwa dalil yang disampaikan oleh Pemohon tidak terbukti, dengan kata lain PPK Kecamatan Kertak Hanyar, PPK Kecamatan Sungai Pinang, PPK Kecamatan Gambut, PPK Kecamatan Astambul, dan PPK Kecamatan Aluh-Aluh dalam melaksanakan proses rekapitulasi hasil penghitungan perolehan suara telah sesuai dengan tata cara, prosedur, atau mekanisme, sehingga perolehan suara Pihak Terkait yang tertuang dalam C.HASIL SALINAN-DPR telah sesuai dengan yang tertuang dalam D.HASIL KECAMATAN-DPR;
8. Bahwa pemohon telah pula menggunakan upaya koreksi atas putusan Bawaslu Kabupaten Banjar ke Bawaslu RI. Berdasarkan

Putusan Koreksi oleh Bawaslu RI Nomor 019/KS/ADM.PP/BWSL/00.00/IV/2024 yang mengoreksi putusan Bawaslu Kabupaten Banjar Nomor 001/LP/ADM.PL/BWSL.KAB/22.04/III/2024, amar putusan dalam mengadili sendiri menyatakan bahwa: 1. Menyatakan terlapor PPK Aluh-Aluh dan PPK Astambul tidak terbukti secara sah dan meyakinkan pelanggaran administratif pemilu. 2. Menyatakan terlapor PPK Gambut, Terlapor PPK Kertak Hanyar, Terlapor PPK Sungai Pinang terbukti secara sah dan meyakinkan pelanggaran administratif pemilu. Terhadap putusan tersebut, **Terbukti pelanggaran administratif pemilu hanya terjadi terjadi di 3 TPS pada 3 Kecamatan dimaksud.** Kendati demikian, atas putusan koreksi tersebut sudah seharusnya tidak terdapat persoalan lagi sehingga mestinya tidak dapat menjadi dalil dalam permohonan *a quo*;

9. Bahwa oleh karena semua hak konstitusional telah digunakan oleh pemohon dengan menyampaikan laporan dugaan pelanggaran administratif ke Bawaslu Kabupaten Banjar telah pula dikoreksi oleh Bawaslu RI, maka seharusnya Mahkamah tidak berwenang memeriksa perkara ini karena secara substansi sudah diperiksa dan ditangani oleh Bawaslu. Jika Mahkamah tetap mengadili perkara ini, maka tentu akan berdampak terhadap adanya potensi konflik kewenangan antara Bawaslu dan Mahkamah karena perkara *a quo* sudah selesai ditangani dan diputus oleh Bawaslu. Selain itu, jika Mahkamah tetap mengadili perkara *a quo* maka akan muncul ketidakpastian hukum dalam penegakan hukum pemilu. **Oleh karena itu, sangat beralasan bagi MK untuk menyatakan bahwa permohonan ini tidak dapat diterima.**

B. KEDUDUKAN HUKUM (*LEGAL STANDING*) PEMOHON

Menurut Pihak Terkait, Pemohon tidak memiliki kedudukan hukum untuk mengajukan permohonan PPHU anggota DPR dan DPRD dalam Pemilu Tahun 2024 sesuai dengan peraturan perundang-undangan, dengan alasan-alasan sebagai berikut:

1. Bahwa berdasarkan Pasal 74 ayat (1) huruf c UU MK, Pemohon adalah partai politik peserta pemilihan umum. Berdasarkan Pasal 74

ayat (2) huruf c UU MK, permohonan hanya dapat diajukan terhadap penetapan hasil pemilihan umum yang dilakukan secara nasional oleh Komisi Pemilihan Umum yang **memengaruhi perolehan kursi partai politik peserta pemilihan umum di suatu Daerah Pemilihan;**

2. Bahwa untuk melihat apakah permohonan *a quo* memengaruhi hasil Pemilu Tahun 2024 untuk pengisian keanggotaan DPR di Daerah Pemilihan Kalimantan Selatan I (Dapil Kalsel I) atau tidak, perlu pihak terkait uraikan sebagai berikut:

- 2.1. Bahwa berdasarkan Surat Keputusan KPU Nomor 360 Tahun 2024 dan berdasarkan putusan Bawaslu Kabupaten Banjar 001/LP/ADM.PL/BWSL.KAB/22.04/III/2024, perolehan suara pihak terkait di 5 (lima) kecamatan adalah sebagai berikut:

NO.	KECAMATAN	JUMLAH TPS	C.HASIL SALINAN - DPR	D.HASIL KECAMATAN -DPR
1.	Kertak Hanyar	150	4.018	4.018
2.	Sungai Pinang	53	934	934
3.	Gambut	148	4.597	4.597
4.	Astambul	132	1.928	1.928
5.	Aluh-Aluh	109	2.314	2.314
	Total	592	13.791	13.791

- 2.2. Bahwa berdasarkan Putusan Koreksi oleh Bawaslu RI nomor 019/KS/ADM.PP/BWSL/00.00/IV/2024 yang mengoreksi Putusan Bawaslu Kabupaten Banjar Nomor 001/LP/ADM.PL/BWSL.KAB/22.04/III/2024, Pemohon melakukan upaya koreksi terhadap Putusan Bawaslu Kabupaten Banjar tersebut ke Bawaslu RI, namun Putusan Bawaslu RI **hanya mengoreksi terhadap 3 (tiga) TPS di 3 (tiga) Kecamatan**, yakni Kecamatan Sungai Pinang di TPS 002 di Desa Rantau Bakula dengan selisih 40 Suara, Kecamatan Kertak Hanyar di TPS 008 di Desa Mandar Sari dengan selisih 23 Suara, dan Kecamatan Gambut di TPS 037 di Desa Gambut dengan selisih 30 Suara, dan total selisih keseluruhan 93 Suara, **bahwa terhadap selisih 93**

suara tersebut tentu tidak dapat memengaruhi hasil Pemilu Tahun 2024 untuk pengisian keanggotaan DPR di Daerah Pemilihan Kalimantan Selatan I (Dapil Kalsel I), dengan kata lain Pihak Terkait tetap unggul apabila kemudian perolehan suara Pihak Terkait pada 3 (tiga) Kecamatan tersebut di kurangi 93 suara, sebagaimana tergambar pada tabel di bawah ini:

NO.	KECAMATAN	JUMLAH TPS	PEROLEHAN SUARA PASCA KOREKSI BAWASLU RI		
			PENGURANGAN SUARA	C.HASIL SALINAN- DPR	D.HASIL KECAMATA N-DPR
1.	Kertak Hanyar	149	23	3.995	3.995
2.	Sungai Pinang	52	40	894	894
3.	Gambut	147	30	4.567	4.567
	Total	348	93	9.456	9.456

2.3. Bahwa terhadap 2 (dua) kecamatan, yakni Kecamatan Astambul dan Kecamatan Aluh-Aluh menurut Bawaslu RI proses rekapitulasi hasil penghitungan perolehan suara pada tingkat kecamatan yang dilakukan oleh PPK pada kecamatan *a quo* telah sesuai dengan tata cara, mekanisme, atau prosedur, sehingga pada 2 (dua) kecamatan tersebut perolehan suara Pihak Terkait tidak berubah (tidak dikoreksi) oleh Bawaslu RI, sehingga jika dilakukan perbandingan perolehan suara antara Pemohon dan Pihak Terkait, Pihak Terkait tetap unggul dan selisih 93 suara tidak dapat memengaruhi hasil Pemilu Tahun 2024 untuk pengisian keanggotaan DPR di Daerah Pemilihan Kalimantan Selatan I (Dapil Kalsel I), sebagaimana yang tergambar pada tabel berikut:

NO.	KECAMATAN	JUMLAH TPS	PERBANDINGAN PEROLEHAN SUARA	
			PEMOHON	PIHAK TERKAIT
1.	Kertak Hanyar	149	1.221	3.995
2.	Sungai Pinang	52	129	894
3.	Gambut	147	1.155	4.567

4.	Astambul	132	982	1.928
5.	Aluh-Aluh	109	784	2.314
	Total	592	4.271	13.698

- 2.4. Bahwa berdasarkan tabel tersebut di atas, untuk 5 (lima) kecamatan yang didalilkan oleh Pemohon, jumlah perolehan suara Pihak Terkait sebesar 13.698 dan perolehan suara Pemohon 4.271, dengan kata lain Pihak Terkait unggul 9.427 suara;
- 2.5. Bahwa Pemohon dalam dalil permohonannya menambahkan tiga kecamatan baru yaitu Kecamatan Mataraman dan Kecamatan Cintapuri di Kabupaten Banjar dan Kecamatan Rantau Badauh di Kabupaten Barito Kuala dengan jumlah TPS sebanyak 192 TPS. Terhadap dalil tersebut, setelah pihak terkait cermati dengan seksama, pemohon mendalilkan adanya penambahan suara Pihak Terkait di tiga kecamatan tersebut sebanyak 1.156 dan penambahan suara Pemohon sebanyak 4 suara, **dalam hal ini pihak terkait menilai terhadap penambahan tiga kecamatan dalam permohonan pemohon hanya dijadikan sebagai cara agar perkara *a quo* terkesan baru untuk menghindari *nebis in idem*.** sebagaimana pada tabel berikut:

KECAMATAN	C. HASIL		D. HASIL		SELISIH	
	PAN	DEMOKRAT	PAN	DEMOKRAT	PAN	DEMOKRAT
Mataraman	685	316	1.115	320	430	4
Cintapuri	311	48	990	48	679	0
Rantau Badauh	2.173	115	2.220	115	47	0
TOTAL	3.169	479	4.325	483	1.156	4

- 2.6. Bahwa kendati pun dalil pemohon sebagaimana tabel diatas adalah benar, jumlah tersebut **sama sekali tidak dapat memengaruhi hasil Pemilu Tahun 2024 untuk pengisian keanggotaan DPR di Daerah Pemilihan Kalimantan Selatan I (Dapil Kalsel I).** Adapun rekapitulasi seluruh kecamatan adalah sebagaimana yang tergambar pada tabel berikut:

NO.	KECAMATAN	JUMLAH TPS	PERBANDINGAN PEROLEHAN SUARA
-----	-----------	---------------	---------------------------------

			PEMOHON	PIHAK TERKAIT
1.	Kertak Hanyar	149	1.221	3.995
2.	Sungai Pinang	52	129	894
3.	Gambut	147	1.155	4.567
4.	Astambul	132	982	1.928
5.	Aluh-Aluh	109	784	2.314
6.	Mataraman	92	316	685
7.	Cintapuri	45	48	311
8.	Rantau Badauh	55	115	2.173
	Total	784	4.750	16.867

- 2.7. Bahwa berdasarkan tabel tersebut di atas, terhadap 8 (delapan) Kecamatan yang didalilkan oleh pemohon, jumlah perolehan suara Pihak Terkait sebesar 16.867 dan perolehan suara Pemohon 4.750, dengan kata lain Pihak Terkait unggul 12.117 suara, **di samping itu pemohon sama sekali tidak memiliki saksi mandat di seluruh TPS di kecamatan yang pemohon dalilkan dalam permohonannya.**
- 2.8. Bahwa jika dibandingkan dengan perolehan suara secara keseluruhan disemua TPS Dapil Kalimantan Selatan I berdasarkan Keputusan Komisi Pemilihan Umum Republik Indonesia (KPU) Nomor 360 Tahun 2024 tentang Penetapan Hasil Pemilihan Umum Presiden dan Wakil Presiden, Anggota Dewan Perwakilan Rakyat, Dewan Perwakilan Daerah, Dewan Perwakilan Rakyat Daerah Provinsi dan Dewan Perwakilan Rakyat Daerah Kabupaten/Kota Secara Nasional dalam Pemilihan Umum Tahun 2024 (versi termohon) adalah sebagai berikut :

NO.	PARTAI POLITIK	PERBANDINGAN PEROLEHAN SUARA		
		TERMOHON	PEMOHON	JUMLAH SUARA SETELAH DIKURANGI BERDASARKAN PUTUSAN KOREKSI BAWASLU RI DAN 3 KECAMATAN TAMBAHAN YANG DIDALILKAN PEMOHON

				(SEANDAINYA PUN BENAR)
1.	PAN (Pihak Terkait)	94.602	88.536	93.353
2.	Demokrat (Pemohon)	89.979	89.980	89.976

2.9. Bahwa berdasarkan rekapitulasi pada tabel-tabel diatas, sekalipun dikurangi dengan selisih suara berdasarkan putusan koreksi bawaslu RI dan sekalipun dikurangi dengan selisih suara yang dituduhkan oleh pemohon pada tiga kecamatan tambahan yang didalilkan oleh pemohon (Kecamatan Mataraman, Kecamatan Cintapuri Kabupaten Banjar dan Kecamatan Rantau Badauh Kabupaten Barito Kuala) di permohonan *a quo*, hal tersebut **SAMA SEKALI TIDAK MEMENGARUHI PEROLEHAN KURSI PARTAI POLITIK PESERTA PEMILIHAN UMUM DI DAERAH PEMILIHAN KALIMANTAN SELATAN I**. Artinya, pihak terkait walau bagaimanapun tetap unggul daripada pihak pemohon yaitu suara pemohon (Demokrat) sebanyak 89.976 dan pihak terkait (PAN) sebanyak 93.353. sehingga Pihak Terkait unggul sebanyak 3.377.

3. Berdasarkan uraian diatas, sudah cukup alasan bagi mahkamah untuk tidak dapat menerima permohonan *a quo* dengan alasan bahwa **PEMOHON TIDAK MEMILIKI KEDUDUKAN HUKUM UNTUK MENGAJUKAN PERMOHONAN KARENA SUARA YANG DIPERMASALAHKAN SAMA SEKALI TIDAK MEMENGARUHI PEROLEHAN KURSI PARTAI POLITIK PESERTA PEMILIHAN UMUM DI DAERAH PEMILIHAN KALIMANTAN SELATAN I**.

C. TENGGANG WAKTU

Bahwa mengenai tenggang waktu pengajuan permohonan oleh Pemohon, Pihak Terkait menyerahkan sepenuhnya kepada Mahkamah untuk menilainya.

D. PERMOHONAN PEMOHON TIDAK JELAS (*OBSCUUR LIBEL*)

Menurut Pihak Terkait, permohonan Pemohon tidak jelas dengan alasan-alasan sebagai berikut:

1. Bahwa dalil pemohon yang mempermasalahkan mengenai perbedaan rekapitulasi antara C.HASIL SALINAN-DPR dengan D.HASIL KECAMATAN-DPR tidak disertai dan didukung oleh bukti-bukti yang valid dan dapat dipertanggungjawabkan sehingga bukti yang diajukan oleh pemohon merupakan bukti yang diragukan kebenarannya, bahkan hal ini diakui sendiri oleh Pemohon sebagaimana dalil Pemohon pada huruf q hal. 52;
2. Bahwa oleh karena bukti-bukti berupa formulir yang disajikan oleh pemohon diragukan kebenarannya karena hanya berupa foto, hasil scan dan/atau fotokopi, maka pihak terkait beranggapan bahwa bukti-bukti tersebut tidak dapat dijadikan dasar untuk melanjutkan dalam proses pembuktian;
3. Bahwa Pihak Terkait mempertanyakan keabsahan dan legalitas alat bukti berupa C. HASIL SALINAN-DPR sebagaimana bukti yang dilampirkan oleh Pemohon pada perkara *a quo*. Bahwa jika merujuk pada ketentuan Pasal 60 ayat (10) PKPU Nomor 25 Tahun 2023 tentang Pemungutan dan Penghitungan Suara dalam Pemilihan Umum yang menyebutkan "*KPPS wajib menyampaikan hasil penggandaan formulir sebagaimana dimaksud pada ayat (6) kepada setiap saksi, pengawas TPS, dan PPK melalui PPS yang hadir pada hari yang sama*". Bahwa berdasarkan ketentuan Pasal 60 ayat (1) PKPU Nomor 25 Tahun 2023 formulir sebagaimana dimaksud ketentuan Pasal 60 ayat (10) diantaranya adalah C.HASIL SALINAN-DPR, artinya C.HASIL SALINAN-DPR hanya dipegang atau dimiliki oleh saksi, pengawas TPS, dan PPK yang hadir pada saat pemungutan dan penghitungan suara di TPS, lebih lanjut ketentuan Pasal 68 PKPU Nomor 25 Tahun 2023 secara tegas melarang KPPS memberikan formulir yang salah satunya C.HASIL SALINAN-DPR kepada siapapun dan/atau pihak manapun, kecuali kepada pihak sebagaimana dimaksud dalam Pasal 60 ayat (10). Fakta yang terjadi, Partai Demokrat tidak memiliki saksi mandat disemua TPS di 8 (delapan) kecamatan yang didalilkan oleh Pemohon;

4. Bahwa selain itu Pihak Terkait juga mempertanyakan keabsahan dan legalitas alat bukti berupa D. HASIL KECAMATAN-DPR sebagaimana bukti yang diajukan oleh Pemohon pada perkara *a quo*. Bahwa jika merujuk pada ketentuan Pasal 17 ayat (5) PKPU Nomor 5 Tahun 2024 menyebutkan *“PPK menyerahkan formulir Model D.HASIL KECAMATAN yang telah ditandatangani sebagaimana dimaksud pada ayat (1) dan memberikan tanda terima kepada : a. Saksi; dan b. Panwaslu Kecamatan, yang hadir dalam rapat pleno rekapitulasi pada hari yang sama”* lebih lanjut berdasarkan ketentuan Pasal 17 ayat (6) menyebutkan *“Dalam hal Saksi dan Panwaslu Kecamatan tidak hadir dalam rapat pleno rekapitulasi, formulir Model D.HASIL KECAMATAN sebagaimana dimaksud pada ayat (1) dapat diperoleh dari PPK”*. Artinya PKPU Nomor 5 Tahun 2024 memberikan pembatasan kepada pihak mana saja yang dapat menerima salinan D.HASIL KECAMATAN, yakni terbatas hanya untuk saksi dan Panwaslu Kecamatan;
5. Bahwa formulir C.HASIL SALINAN-DPR maupun D.HASIL KECAMATAN yang Pemohon jadikan alat bukti sebagai sandaran dalilnya ini, keabsahannya masih diragukan, selain itu dokumen tersebut juga hanya berupa foto, hasil scan dan/atau fotokopi;
6. Bahwa melihat pada saat persidangan pendahuluan tanggal 02 Mei 2024, Majelis Yang Mulia sangat menekankan ketelitian dalam proses persidangan di Mahkamah, hal ini berkaca pada PPHU Tahun 2019 dimana majelis memproses permohonan yang sudah di Tarik namun pemohon tidak merasa menarik permohonannya, sehingga merugikan mahkamah konstitusi;
7. Bahwa apabila melihat jauh kebelakang, pada saat PPHU Pilkada Provinsi Kalimantan Selatan Tahun 2020, **terdapat Alat Bukti dengan nomor P-252** berupa Surat Pernyataan yang dihadirkan pada saat persidangan di Mahkamah Konstitusi, telah menjadi pertimbangan Majelis Hakim Konstitusi pada putusannya Nomor 124/PHP.GUB-XIX/2021 Halaman 1142, hingga amar putusannya sampai pada Pemungutan Suara Ulang yang membuat semua orang dirugikan termasuk negara juga mengeluarkan biaya yang tidak sedikit, padahal alat bukti surat pernyataan tersebut telah terindikasi palsu dan telah

dibantah oleh orang yang bertandatangan di surat tersebut dan hingga saat ini masih bergulir di proses penyidikan Kepolisian Daerah Kalimantan Selatan;

8. Bahwa apabila dihubungkan dengan perkara *a quo*, jangan sampai kejadian serupa terulang kembali, dengan alat bukti yang patut diragukan keabsahannya dihadirkan di persidangan mahkamah konstitusi;
9. Bahwa berdasarkan uraian sebagaimana tersebut diatas, setelah dicermati permohonan Pemohon tersebut ternyata dalil-dalil yang diajukan oleh Pemohon tidak jelas atau kabur (*Obscuur Libel*) sehingga tidak memenuhi syarat suatu permohonan dan oleh karenanya harus dinyatakan di tolak atau setidaknya dinyatakan tidak dapat diterima (*niet ontvankelijk verklaard*).

II. DALAM POKOK PERMOHONAN

A. REKAPITULASI HASIL PENGHITUNGAN PEROLEHAN SUARA DAN PERBANDINGAN C.HASIL SALINAN-DPR DENGAN D.HASIL KECAMATAN-DPR DAERAH PEMILIHAN (DAPIL) KALIMANTAN SELATAN I

1. Bahwa Pihak Terkait Partai Amanat Nasional menolak seluruh dalil-dalil yang disampaikan dalam pokok permohonan Pemohon, kecuali secara tegas dinyatakan dalam keterangan Pihak Terkait ini, karena pada prinsipnya dalil-dalil permohonan Pemohon dalam perkara *a quo* tidak disertai dengan bukti-bukti yang sah dan meyakinkan serta tidak beralasan hukum, karenanya harus ditolak oleh Mahkamah;
2. Bahwa dalam tahapan pelaksanaan Pemilihan Umum Tahun 2024 Termohon telah menetapkan perolehan suara sah partai dan suara sah calon anggota Dewan Perwakilan Rakyat, Dewan Perwakilan Rakyat Daerah Provinsi, dan Dewan Perwakilan Rakyat Daerah Kabupaten/Kota diseluruh Indonesia melalui Surat Keputusan Komisi Pemilihan Umum Nomor 360 Tahun 2024 tentang penetapan Hasil Pemilihan Umum Presiden dan Wakil Presiden, Anggota Dewan Perwakilan Rakyat, Dewan Perwakilan Daerah, Dewan Perwakilan Rakyat Daerah Provinsi, dan Dewan Perwakilan Rakyat Daerah

Kabupaten/Kota secara Nasional dalam Pemilihan Umum Tahun 2024 yang diumumkan secara nasional pada hari Rabu, 20 Maret 2024, pukul 22.19 WIB, dengan Perolehan Suara Pihak Terkait dan Pemohon adalah sebagai berikut: **(Bukti PT-1)**

Tabel 1. Perolehan Suara Sah Partai Politik Peserta Pemilu Daerah Pemilihan (Dapil) Kalimantan Selatan I antara Pihak Terkait dan Pemohon

No.	Partai Politik	Perolehan Suara Menurut SK KPU
1.	PAN	94.602
2.	DEMOKRAT	89.979

Tabel 1. di atas menunjukkan perolehan suara Partai Amanat Nasional sebesar 94.602 (Sembilan Puluh Empat Ribu Enam Ratus Dua) dan perolehan suara Partai Demokrat sebesar 89.979 (Delapan Puluh Sembilan Ribu Sembilan Ratus Tujuh Puluh Sembilan)

3. Pihak Terkait menyampaikan dan menjelaskan perolehan suara menurut Pihak Terkait disertai kontra alat bukti terkait dengan permohonan yang diajukan oleh Pemohon (Partai Kebangkitan Bangsa) hanya pada Dapil yang dimohonkan dalam tabel di bawah ini:

Tabel 2. Persandingan Perolehan Suara Menurut Pihak Terkait dan Pemohon

No.	Partai Politik	Perolehan Suara		Selisih
		Pihak Terkait	Pemohon	
1.	PAN	94.602	88.536	+6.066
2.	DEMOKRAT	89.979	89.980	-1

4. Bahwa menurut Pemohon terdapat penambahan suara Partai Amanat Nasional sebanyak 6.066 (enam ribu enam puluh enam) suara, pengurangan suara Partai Demokrat sebanyak 1 (satu) suara. Bahwa dalil Pemohon tersebut adalah **tidak benar dan tidak berdasar hukum** mengingat perolehan suara Partai Amanat Nasional sebanyak 94.602 (Sembilan puluh empat ribu enam ratus dua) suara tersebut telah didasarkan C. Hasil Salinan, D. Hasil Kecamatan dan D. Hasil Kabupaten (**Bukti PT-2 s/d PT-804**);

5. Bahwa perolehan suara Pihak Terkait sebesar 94.602 (Sembilan Puluh Empat Ribu Enam Ratus Dua) tersebut merupakan perolehan suara yang telah melewati proses rekapitulasi secara berjenjang, baik pada tingkat kecamatan, kabupaten/kota, provinsi, hingga tingkat nasional, perolehan suara Pihak Terkait konsisten dan tidak ada perbedaan hasil penghitungan perolehan suara pada setiap tingkatan rekapitulasi, sebagaimana tergambar pada tabel di bawah ini: **(Bukti PT-2);**

Tabel 3. Perolehan Suara Pihak Terkait berdasarkan Rekapitulasi disemua Jenjang

No.	Partai Politik	Perolehan Suara Pihak Terkait			
		C.Hasil Salinan	D.Hasil Kecamatan	D.Hasil Kabupaten/Kota	D.Hasil Provinsi
1.	PAN	94.602	94.602	94.602	94.602

Tabel 3 di atas menunjukkan perolehan suara Partai Amanat Nasional sebesar 94.602 (Sembilan Puluh Empat Ribu Enam Ratus Dua) berlangsung secara konsisten dan tidak ditemukan adanya selisih

6. Bahwa Pihak Terkait meyakini Termohon telah melaksanakan rekapitulasi hasil penghitungan perolehan suara telah sesuai dengan tata cara, prosedur, atau mekanisme, sebagaimana yang diatur dalam Peraturan Komisi Pemilihan Umum Nomor 5 Tahun 2024 tentang Rekapitulasi Hasil Penghitungan Perolehan Suara dan Penetapan Hasil Pemilu (selanjutnya disebut PKPU Nomor 5 Tahun 2024), yang dilakukan secara berjenjang dari tingkat Kecamatan, Kabupaten/Kota, Provinsi, dan tingkat Nasional;
7. Bahwa dalam pelaksanaan rekapitulasi hasil penghitungan perolehan suara disemua tingkatan, Pihak Terkait meyakini Termohon telah bersandar pada prinsip; mandiri, jujur, adil, berkepastian hukum, tertib, terbuka, proporsionalitas, profesionalitas, akuntabel, efektif, efisien, dan aksesibel, sebagaimana yang telah dijamin dalam ketentuan Pasal 2 PKPU Nomor 5 Tahun 2024;
8. Bahwa terhadap pelaksanaan rekapitulasi hasil penghitungan perolehan suara disemua tingkatan, *in casu* rekapitulasi hasil

penghitungan perolehan suara pada tingkat kecamatan, PKPU Nomor 5 Tahun 2024 telah memberi jaminan ke semua pihak agar prosesnya berjalan dengan terbuka, hal ini sebagaimana yang diatur dalam ketentuan Pasal 15 ayat (6) yang pada pokoknya mengatur dan memberi kesempatan kepada Saksi dan Panwaslu Kecamatan untuk mencocokkan data C. HASIL SALINAN-DPR yang dimilikinya dengan data D.HASIL-DPR, dan apabila terdapat perbedaan maka terbuka ruang untuk dilakukan koreksi, bahwa pada saat rekapitulasi di 8 (delapan) Kecamatan sebagaimana dalil Pemohon, hal ini diperkuat dengan adanya bukti Surat Pernyataan dari saksi mandat pemohon yang intinya menerima dan tidak mempermasalahkan rekapitulasi serta saksi mandat dari Partai Demokrat tidak menyampaikan keberatan dan/atau koreksi untuk mencocokkan data C.HASIL SALINAN-DPR yang dimilikinya dengan data D.HASIL-DPR;

9. Bahwa berdasarkan tahapan penyelenggaraan Pemilu, *in casu* tahapan pemungutan dan penghitungan suara **pada tingkat TPS tidak ditemukan adanya saksi mandat TPS Partai Demokrat** dan pada saat **rekapitulasi hasil penghitungan perolehan suara pada tingkat kecamatan, kabupaten/kota, provinsi, hingga nasional** tidak ditemukan adanya keberatan atau koreksi dari saksi mandat rekapitulasi Partai Demokrat, utamanya pada proses rekapitulasi hasil penghitungan perolehan suara pada tingkat kecamatan di 8 (delapan) kecamatan yang didalilkan oleh Pemohon. Hal ini diperkuat dengan adanya surat pernyataan dari saksi mandat Partai Demokrat pada saat rekapitulasi hasil penghitungan perolehan suara pada tingkat kecamatan di 4 (empat) kecamatan, yakni Kecamatan Kertak Hanyar, Kecamatan Sungai Pinang, Kecamatan Gambut, dan Kecamatan Aluh-Aluh. Surat pernyataan tersebut pada pokoknya memuat: **Pertama**, seluruh tahapan rekapitulasi hasil penghitungan perolehan suara di 4 (empat) kecamatan sebagaimana dalil Pemohon berjalan dengan baik, kondusif dan sudah sesuai dengan tata cara, prosedur, atau mekanisme yang berlaku serta semua saksi mandat yang hadir menerima hasil rekapitulasi hasil penghitungan perolehan suara yang telah diumumkan oleh PPK tanpa adanya keberatan atau sanggahan apapun. **Kedua**,

Saksi mandat Partai Demokrat pada tingkat kecamatan di 4 (empat) kecamatan sebagaimana dalil Pemohon, juga menyatakan bahwa Partai Demokrat tidak memiliki satupun saksi pada tingkat TPS disemua TPS di 4 (empat) kecamatan. Untuk selanjutnya akan Pihak Terkait uraikan dalam bentuk tabel sebagai berikut: **(Bukti PT-3 sampai dengan Bukti PT-6).**

Tabel 4. Daftar dan Surat Pernyataan Saksi Mandat Partai Demokrat Pada 4 (empat) Kecamatan

No.	Kecamatan	Nama Saksi Mandat Partai Demokrat	Isi Surat Pernyataan	Bukti
1.	Kertak Hanyar	M. Zuhdi	<p>Rekapitulasi pada tingkat kecamatan berjalan sesuai dengan tata cara, prosedur, atau mekanisme.</p> <p>Tidak ada keberatan dari saksi mandat Partai Demokrat dan semua saksi mandat menerima hasil rekapitulasi.</p> <p>Partai Demokrat tidak memiliki saksi mandat disemua TPS di Kecamatan Kertak Hanyar.</p>	(PT-3)
2.	Sungai Pinang	M. Saidinor, S.Pd.	<p>Rekapitulasi pada tingkat kecamatan berjalan sesuai dengan tata cara, prosedur, atau mekanisme.</p> <p>Tidak ada keberatan dari saksi mandat</p>	(PT-4)

			<p>Partai Demokrat dan semua saksi mandat menerima hasil rekapitulasi.</p> <p>Partai Demokrat tidak memiliki saksi mandat disemua TPS di Kecamatan Sungai Pinang.</p>	
3.	Gambut	Bahrudin Efendi	<p>Rekapitulasi pada tingkat kecamatan berjalan sesuai dengan tata cara, prosedur, atau mekanisme.</p> <p>Tidak ada keberatan dari saksi mandat Partai Demokrat dan semua saksi mandat menerima hasil rekapitulasi.</p> <p>Partai Demokrat tidak memiliki saksi mandat disemua TPS di Kecamatan Gambut.</p>	(PT-5)
4.	Aluh-Aluh	Rahmani	<p>Rekapitulasi pada tingkat kecamatan berjalan sesuai dengan tata cara, prosedur, atau mekanisme.</p> <p>Tidak ada keberatan dari saksi mandat Partai Demokrat dan semua saksi mandat</p>	(PT-6)

			menerima hasil rekapitulasi. Partai Demokrat tidak memiliki saksi mandat disemua TPS di Kecamatan Aluh-Aluh.	
--	--	--	--	--

10. Bahwa berdasarkan fakta yang terjadi pada saat rekapitulasi hasil penghitungan perolehan suara pada Kecamatan Mataraman, Kecamatan Astambul, Kecamatan Cintapuri Darussalam, dan Kecamatan Rantau Badauh saksi mandat Partai Demokrat tidak hadir dan tidak mengikuti rapat rekapitulasi hasil penghitungan perolehan suara tersebut **(Bukti PT-7 sampai dengan Bukti-10)**;
11. Bahwa jika dilihat dari dimensi pengawasan pada pelaksanaan rekapitulasi hasil penghitungan perolehan suara disemua tingkatan diawasi langsung oleh jajaran pengawas Pemilu pada semua tingkatan, hal ini sebagaimana yang diatur dan dijamin dalam ketentuan Pasal 12 Perbawaslu 4 Tahun 2024 tentang Pengawasan Rekapitulasi Hasil Penghitungan Perolehan Suara dan Penetapan Hasil Pemilu, yang menyebutkan *“Pengawasan rekapitulasi hasil penghitungan perolehan suara sebagaimana dimaksud dalam Pasal 9 sampai dengan Pasal 11 meliputi kegiatan: a. persiapan; b. pelaksanaan; dan c. penyelesaian keberatan”*. Bahwa berdasarkan fakta yang terjadi, tidak ada satupun Temuan yang ditemukan oleh jajaran pengawas Pemilu yang berpotensi pada pelanggaran terhadap tata cara, prosedur, atau mekanisme yang dilakukan oleh Termohon, hal ini tentu dapat menjadi acuan bahwa pelaksanaan rekapitulasi hasil penghitungan perolehan suara pada semua tingkatan telah berjalan sesuai dengan pedoman peraturan perundang-undangan;
12. Bahwa tidak benar jika menurut dalil Pemohon terdapat ketidaksesuaian antara C.HASIL SALINAN-DPR dengan D.HASIL KECAMATAN-DPR yang mengakibatkan terjadi penambahan suara sebesar 6.066 (Enam Ribu Enam Puluh Enam) untuk Partai Amanat Nasional, yang terjadi di 7 (Tujuh) Kecamatan pada Kabupaten Banjar,

yakni; Kecamatan Kertak Hanyar, Kecamatan Sungai Pinang, Kecamatan Gambut, Kecamatan Mataraman, Kecamatan Astambul, Kecamatan Aluh-Aluh, Kecamatan Cintapuri, dan 1 (Satu) Kecamatan pada Kabupaten Barito Kuala, yakni; Kecamatan Rantau Badauh, yang menguntungkan Partai Amanat Nasional dan merugikan Partai Demokrat, serta memengaruhi hasil Pemilu terhadap pengisian kursi DPR di Daerah Pemilihan Kalimantan I. Menurut Pihak Terkait dalil Pemohon tersebut tidak benar dan tidak berdasar serta tidak didukung fakta dan alat bukti yang akurat berupa C.HASIL SALINAN-DPR;

13. Bahwa menurut Pihak Terkait antara C.HASIL SALINAN-DPR dengan D.HASIL KECAMATAN-DPR di 7 (Tujuh) Kecamatan pada Kabupaten Banjar dan 1 (Satu) Kecamatan pada Kabupaten Barito Kuala, untuk pengisian keanggotaan DPR di Daerah Pemilihan Kalimantan Selatan I (Dapil Kalsel I) Partai Amanat Nasional telah berkesesuaian (sinkron), dengan rekapitulasi hasil penghitungan perolehan suara pada tingkat kecamatan sebagai berikut: **(Bukti PT-11 sampai dengan Bukti PT-18)**

Tabel 5. Rekapitulasi Hasil Penghitungan Perolehan Suara DPR di Daerah Pemilihan Kalimantan Selatan I (Dapil Kalsel I) Partai Amanat Nasional berdasarkan C.HASIL SALINAN-DPR dan D.HASIL KECAMATAN-DPR

NO.	KECAMATAN	C.HASIL	D.HASIL	SELISIH
		SALINAN-DPR	KECAMATAN-DPR	PAN
		PAN	PAN	PAN
1.	Kertak Hanyar	4.018	4.018	0
2.	Sungai Pinang	934	934	0
3.	Gambut	4.597	4.597	0
4.	Mataraman	1.115	1.115	0
5.	Astambul	1.928	1.928	0
6.	Aluh-Aluh	2.314	2.314	0
7.	Cintapuri	990	990	0
8.	Rantau Badauh	2.220	2.220	0
	Total	18.116	18.116	0

Tabel 5 di atas membuktikan bahwa tidak terdapat penambahan suara di 8 (Delapan) Kecamatan sehingga tidak ditemukan penambahan suara PAN sebesar 6.066 (Enam Ribu Enam Puluh Enam).

14. Bahwa Pihak Terkait perlu memaparkan perbandingan bukti berupa C.HASIL SALINAN-DPR dari seluruh TPS di 8 (Delapan) Kecamatan yang didalilkan oleh Pemohon, disandingkan dengan data D.HASIL KECAMATAN-DPR di 8 (Delapan) Kecamatan yang didalilkan oleh Pemohon dalam tabel di bawah ini:

11.1. Kecamatan Kertak Hanyar, Kabupaten Banjar

Tabel 6 Perbandingan bukti berupa C.HASIL SALINAN-DPR dari seluruh TPS di Kecamatan Kertak Hanyar (sebagaimana dalil Pemohon) disandingkan dengan data D.HASIL KECAMATAN-DPR Kecamatan Kertak Hanyar untuk Partai Amanat Nasional sebagai berikut: **(Bukti PT-19 s/d PT-168)**

NO	DESA/KELURAHAN	TPS	C.HASIL SALINAN-DPR	D.HASIL-DPR	BUKTI
1	Belayung Baru	1	27	27	PT-19
2	Belayung Baru	2	26	26	PT-20
3	Belayung Baru	3	11	11	PT-21
4	Belayung Baru	4	40	40	PT-22
5	Belayung Baru	5	44	44	PT-23
6	Belayung Baru	6	26	26	PT-24
7	Benua Hanyar	1	33	33	PT-25
8	Benua Hanyar	2	44	44	PT-26
9	Kertak Hanyar I	1	47	47	PT-27
10	Kertak Hanyar I	2	16	16	PT-28
11	Kertak Hanyar I	3	16	16	PT-29
12	Kertak Hanyar I	4	5	5	PT-30
13	Kertak Hanyar I	5	29	29	PT-31
14	Kertak Hanyar I	6	42	42	PT-32
15	Kertak Hanyar I	7	40	40	PT-33
16	Kertak Hanyar I	8	43	43	PT-34
17	Kertak Hanyar I	9	38	38	PT-35

18	Kertak Hanyar I	10	45	45	PT-36
19	Kertak Hanyar I	11	8	8	PT-37
20	Kertak Hanyar I	12	15	15	PT-38
21	Kertak Hanyar I	13	9	9	PT-39
22	Kertak Hanyar I	14	9	9	PT-40
23	Kertak Hanyar I	15	21	21	PT-41
24	Kertak Hanyar I	16	14	14	PT-42
25	Kertak Hanyar I	17	12	12	PT-43
26	Kertak Hanyar I	18	26	26	PT-44
27	Kertak Hanyar I	19	53	53	PT-45
28	Kertak Hanyar I	20	42	42	PT-46
29	Kertak Hanyar I	21	14	14	PT-47
30	Kertak Hanyar I	22	34	34	PT-48
31	Kertak Hanyar I	23	20	20	PT-49
32	Kertak Hanyar I	24	42	42	PT-50
33	Kertak Hanyar I	25	12	12	PT-51
34	Kertak Hanyar I	26	30	30	PT-52
35	Kertak Hanyar I	27	10	10	PT-53
36	Kertak Hanyar II	1	30	30	PT-54
37	Kertak Hanyar II	2	43	43	PT-55
38	Kertak Hanyar II	3	38	38	PT-56
39	Kertak Hanyar II	4	22	22	PT-57
40	Kertak Hanyar II	5	20	20	PT-58
41	Kertak Hanyar II	6	20	20	PT-59
42	Kertak Hanyar II	7	8	8	PT-60
43	Kertak Hanyar II	8	18	18	PT-61
44	Kertak Hanyar II	9	27	27	PT-62
45	Kertak Hanyar II	10	13	13	PT-63
46	Kertak Hanyar II	11	27	27	PT-64
47	Kertak Hanyar II	12	29	29	PT-65
48	Kertak Hanyar II	13	9	9	PT-66
49	Kertak Hanyar II	14	6	6	PT-67
50	Kertak Hanyar II	15	17	17	PT-68
51	Kertak Hanyar II	16	21	21	PT-69
52	Kertak Hanyar II	17	19	19	PT-70

53	Kertak Hanyar II	18	5	5	PT-71
54	Kertak Hanyar II	19	3	3	PT-72
55	Kertak Hanyar II	20	12	12	PT-73
56	Kertak Hanyar II	21	12	12	PT-74
57	Kertak Hanyar II	22	26	26	PT-75
58	Kertak Hanyar II	23	37	37	PT-76
59	Kertak Hanyar II	24	12	12	PT-77
60	Kertak Hanyar II	25	17	17	PT-78
61	Kertak Hanyar II	26	23	23	PT-79
62	Kertak Hanyar II	27	33	33	PT-80
63	Manarap Baru	1	49	49	PT-81
64	Manarap Baru	2	25	25	PT-82
65	Manarap Baru	3	9	9	PT-83
66	Manarap Baru	4	8	8	PT-84
67	Manarap Baru	5	11	11	PT-85
68	Manarap Baru	6	31	31	PT-86
69	Manarap Baru	7	32	32	PT-87
70	Manarap Baru	8	21	21	PT-88
71	Manarap Baru	9	16	16	PT-89
72	Manarap Baru	10	35	35	PT-90
73	Manarap Baru	11	8	8	PT-91
74	Manarap Baru	12	22	22	PT-92
75	Manarap Lama	1	85	85	PT-93
76	Manarap Lama	2	24	24	PT-94
77	Manarap Lama	3	34	34	PT-95
78	Manarap Lama	4	117	117	PT-96
79	Manarap Lama	5	109	109	PT-97
80	Manarap Lama	6	42	42	PT-98
81	Manarap Lama	7	32	32	PT-99
82	Manarap Lama	8	35	35	PT-100
83	Manarap Lama	9	16	16	PT-101
84	Manarap Lama	10	5	5	PT-102
85	Manarap Lama	11	25	25	PT-103
86	Manarap Lama	12	9	9	PT-104
87	Manarap Lama	13	65	65	PT-105

88	Manarap Lama	14	26	26	PT-106
89	Manarap Tengah	1	8	8	PT-107
90	Manarap Tengah	2	8	8	PT-108
91	Manarap Tengah	3	11	11	PT-109
92	Manarap Tengah	4	16	16	PT-110
93	Manarap Tengah	5	19	19	PT-111
94	Manarap Tengah	6	20	20	PT-112
95	Manarap Tengah	7	41	41	PT-113
96	Manarap Tengah	8	19	19	PT-114
97	Manarap Tengah	9	26	26	PT-115
98	Manarap Tengah	10	23	23	PT-116
99	Manarap Tengah	11	19	19	PT-117
100	Manarap Tengah	12	42	42	PT-118
101	Manarap Tengah	13	6	6	PT-119
102	Mandar Sari	1	56	56	PT-120
103	Mandar Sari	2	18	18	PT-121
104	Mandar Sari	3	15	15	PT-122
105	Mandar Sari	4	22	22	PT-123
106	Mandar Sari	5	37	37	PT-124
107	Mandar Sari	6	22	22	PT-125
108	Mandar Sari	7	6	6	PT-126
109	Mandar Sari	8	52	52	PT-127
110	Mandar Sari	9	18	18	PT-128
111	Mekar Raya	1	24	24	PT-129
112	Mekar Raya	2	28	28	PT-130
113	Mekar Raya	3	49	49	PT-131
114	Mekar Raya	4	16	16	PT-132
115	Mekar Raya	5	8	8	PT-133
116	Pasar Kemis	1	67	67	PT-134
117	Pasar Kemis	2	15	15	PT-135
118	Pasar Kemis	3	13	13	PT-136
119	Pasar Kemis	4	3	3	PT-137
120	Pasar Kemis	5	43	43	PT-138
121	Pasar Kemis	6	95	95	PT-139
122	Tatah Pamangkih Laut	1	14	14	PT-140

123	Tatah Pamangkih Laut	2	10	10	PT-141
124	Tatah Pamangkih Laut	3	10	10	PT-142
125	Tatah Pamangkih Laut	4	19	19	PT-143
126	Tatah Pamangkih Laut	5	8	8	PT-144
127	Tatah Pamangkih Laut	6	8	8	PT-145
128	Tatah Pamangkih Laut	7	21	21	PT-146
129	Tatah Pamangkih Laut	8	3	3	PT-147
130	Tatah Pamangkih Laut	9	6	6	PT-148
131	Sungai Lakum	1	10	10	PT-149
132	Sungai Lakum	2	27	27	PT-150
133	Sungai Lakum	3	34	34	PT-151
134	Sungai Lakum	4	24	24	PT-152
135	Sungai Lakum	5	22	22	PT-153
136	Sungai Lakum	6	25	25	PT-154
137	Simpang Empat	1	11	11	PT-155
138	Simpang Empat	2	29	29	PT-156
139	Simpang Empat	3	63	63	PT-157
140	Simpang Empat	4	71	71	PT-158
141	Simpang Empat	5	29	29	PT-159
142	Simpang Empat	6	14	14	PT-160
143	Simpang Empat	7	36	36	PT-161
144	Simpang Empat	8	16	16	PT-162
145	Simpang Empat	9	46	46	PT-163
146	Simpang Empat	10	11	11	PT-164
147	Simpang Empat	11	33	33	PT-165
148	Simpang Empat	12	25	25	PT-166
149	Simpang Empat	13	54	54	PT-167
150	Simpang Empat	14	93	93	PT-168
TOTAL		150	4.018	4.018	

Bahwa Tabel 6 di atas menunjukkan persesuaian antara C.HASIL SALINAN-DPR dengan D.HASIL KECAMATAN, di 150 TPS Kecamatan Kertak Hanyar. Pada C.HASIL SALINAN-DPR Partai Amanat Nasional memperoleh suara 4.018 dan pada D.HASIL KECAMATAN Partai Amanat Nasional memperoleh suara 4.018. **Tidak ada Penambahan suara Pihak Terkait dan tidak ada pengurangan suara Pemohon.**

11.2. Kecamatan Sungai Pinang, Kabupaten Banjar

Tabel 7 Perbandingan bukti berupa C.HASIL SALINAN-DPR dari seluruh TPS di Sungai Pinang (sebagaimana dalil Pemohon) disandingkan dengan **data** D.HASIL KECAMATAN-DPR Kecamatan Sungai Pinang untuk Partai Amanat Nasional sebagai berikut: (**Bukti PT-169 s/d PT-221**)

NO	DESA/ KELURAHAN	TPS	C.HASIL SALINAN-DPR	D.HASIL- DPR	BUKTI
1	Belimbing Baru	1	31	31	PT-169
2	Belimbing Baru	2	34	34	PT-170
3	Belimbing Baru	3	26	26	PT-171
4	Belimbing Baru	4	48	48	PT-172
5	Belimbing Lama	1	23	23	PT-173
6	Belimbing Lama	2	25	25	PT-174
7	Belimbing Lama	3	3	3	PT-175
8	Belimbing Lama	4	9	9	PT-176
9	Hakim Makmur	1	13	13	PT-177
10	Hakim Makmur	2	7	7	PT-178
11	Hakim Makmur	3	16	16	PT-179
12	Hakim Makmur	4	11	11	PT-180
13	Kahelaan	1	23	23	PT-181
14	Kahelaan	2	5	5	PT-182
15	Kahelaan	3	9	9	PT-183
16	Kahelaan	4	10	10	PT-184
17	Kahelaan	5	5	5	PT-185
18	Kahelaan	6	11	11	PT-186
19	Kahelaan	7	8	8	PT-187
20	Kahelaan	8	4	4	PT-188
21	Kahelaan	9	9	9	PT-189
22	Kahelaan	10	0	0	PT-190
23	Kupang Rejo	1	10	10	PT-191
24	Kupang Rejo	2	33	33	PT-192
25	Kupang Rejo	3	17	17	PT-193
26	Kupang Rejo	4	28	28	PT-194
27	Kupang Rejo	5	24	24	PT-195

28	Pakutik	1	16	16	PT-196
29	Pakutik	2	17	17	PT-197
30	Pakutik	3	32	32	PT-198
31	Rantau Bakula	1	46	46	PT-199
32	Rantau Bakula	2	50	50	PT-200
33	Rantau Bakula	3	37	37	PT-201
34	Rantau Bakula	4	18	18	PT-202
35	Rantau Bakula	5	19	19	PT-203
36	Rantau Bakula	6	13	13	PT-204
37	Rantau Nangka	1	11	11	PT-205
38	Rantau Nangka	2	4	4	PT-206
39	Rantau Nangka	3	15	15	PT-207
40	Rantau Nangka	4	22	22	PT-208
41	Rantau Nangka	5	23	23	PT-209
42	Rantau Nangka	6	17	17	PT-210
43	Sungai Pinang	1	12	12	PT-211
44	Sungai Pinang	2	25	25	PT-212
45	Sungai Pinang	3	37	37	PT-213
46	Sungai Pinang	4	9	9	PT-214
47	Sungai Pinang	5	24	24	PT-215
48	Sumber Baru	1	3	3	PT-216
49	Sumber Baru	2	13	13	PT-217
50	Sumber Baru	3	13	13	PT-218
51	Sumber Baru	4	15	15	PT-219
52	Sumber Harapan	1	1	1	PT-220
53	Sumber Harapan	2	0	0	PT-221
TOTAL		53	934	934	

Bahwa Tabel 7 di atas menunjukkan persesuaian antara C.HASIL SALINAN-DPR dengan D.HASIL KECAMATAN, di 53 TPS Kecamatan Sungai Pinang. Pada C.HASIL SALINAN-DPR Partai Amanat Nasional memperoleh suara 934 dan pada D.HASIL KECAMATAN Partai Amanat Nasional memperoleh suara 934. **Tidak ada Penambahan suara Pihak Terkait dan tidak ada pengurangan suara Pemohon.**

11.3. Kecamatan Gambut, Kabupaten Banjar

Tabel 8 Perbandingan bukti berupa C.HASIL SALINAN-DPR dari seluruh TPS di Kecamatan Gambut (sebagaimana dalil Pemohon) disandingkan dengan data D.HASIL KECAMATAN-DPR Kecamatan Gambut untuk Partai Amanat Nasional sebagai berikut: **(Bukti PT-222 s/d PT-369)**

NO	DESA /KELURAHAN	TPS	C.HASIL SALINAN-DPR	D.HASIL KEC -DPR	BUKTI
1	Banyu Hiran	1	34	34	PT-222
2	Banyu Hiran	2	22	22	PT-223
3	Banyu Hiran	3	48	48	PT-224
4	Banyu Hiran	4	30	30	PT-225
5	Banyu Hiran	5	48	48	PT-226
6	Banyu Hiran	6	48	48	PT-227
7	Banyu Hiran	7	37	37	PT-228
8	Gambut	1	24	24	PT-229
9	Gambut	2	26	26	PT-230
10	Gambut	3	28	28	PT-231
11	Gambut	4	18	18	PT-232
12	Gambut	5	33	33	PT-233
13	Gambut	6	19	19	PT-234
14	Gambut	7	24	24	PT-235
15	Gambut	8	33	33	PT-236
16	Gambut	9	22	22	PT-237
17	Gambut	10	34	34	PT-238
18	Gambut	11	36	36	PT-239
19	Gambut	12	21	21	PT-240
20	Gambut	13	23	23	PT-241

NO	DESA /KELURAHAN	TPS	C.HASIL SALINAN- DPR	D.HASIL KEC -DPR	BUKTI
21	Gambut	14	15	15	PT-242
22	Gambut	15	18	18	PT-243
23	Gambut	16	22	22	PT-244
24	Gambut	17	18	18	PT-245
25	Gambut	18	25	25	PT-246
26	Gambut	19	31	31	PT-247
27	Gambut	20	33	33	PT-248
28	Gambut	21	24	24	PT-249
29	Gambut	22	22	22	PT-250
30	Gambut	23	16	16	PT-251
31	Gambut	24	38	38	PT-252
32	Gambut	25	56	56	PT-253
33	Gambut	26	47	47	PT-254
34	Gambut	27	27	27	PT-255
35	Gambut	37	37	37	PT-256
36	Gambut	29	42	42	PT-257
37	Gambut	30	30	30	PT-258
38	Gambut	31	43	43	PT-259
39	Gambut	32	37	37	PT-260
40	Gambut	33	24	24	PT-261
41	Gambut	34	4	4	PT-262
42	Gambut	35	51	51	PT-263
43	Gambut	36	53	53	PT-264
44	Gambut	37	132	132	PT-265
45	Gambut	38	26	26	PT-266
46	Gambut	39	25	25	PT-267
47	Gambut	40	23	23	PT-268
48	Gambut	41	20	20	PT-269
49	Gambut	42	7	7	PT-270
50	Gambut	43	5	5	PT-271
51	Gambut	44	8	8	PT-272
52	Gambut	45	31	31	PT-273

53	Gambut	46	17	17	PT-274
54	Gambut	47	15	15	PT-275
55	Gambut	48	36	36	PT-276
56	Gambut	49	15	15	PT-277
57	Gambut	50	39	39	PT-278
58	Gambut	51	44	44	PT-279
59	Gambut	52	26	26	PT-280
60	Gambut	53	16	16	PT-281
61	Gambut	54	8	8	PT-282
62	Gambut	55	9	9	PT-283
63	Gambut Barat	1	15	15	PT-284
64	Gambut Barat	2	39	39	PT-285
65	Gambut Barat	3	24	24	PT-286
66	Gambut Barat	4	35	35	PT-287
67	Gambut Barat	5	40	40	PT-288
68	Gambut Barat	6	30	30	PT-289
69	Gambut Barat	7	36	36	PT-290
70	Gambut Barat	8	38	38	PT-291
71	Gambut Barat	9	32	32	PT-292
72	Gambut Barat	10	35	35	PT-293
73	Gambut Barat	11	34	34	PT-294
74	Gambut Barat	12	7	7	PT-295
75	Gambut Barat	13	9	9	PT-296
76	Gambut Barat	14	11	11	PT-297
77	Gambut Barat	15	31	31	PT-298
78	Gambut Barat	16	9	9	PT-299
79	Guntung Papuyu	1	27	27	PT-300
80	Guntung Papuyu	2	32	32	PT-301
81	Guntung Papuyu	3	42	42	PT-302
82	Guntung Papuyu	4	75	75	PT-303

83	Guntung Papuyu	5	18	18	PT-304
84	Guntung Papuyu	6	21	21	PT-305
85	Guntung Papuyu	7	27	27	PT-306
86	Guntung Ujung	1	19	19	PT-307
87	Guntung Ujung	2	16	16	PT-308
88	Guntung Ujung	3	14	14	PT-309
89	Guntung Ujung	4	28	28	PT-310
90	Guntung Ujung	5	20	20	PT-311
91	Guntung Ujung	6	26	26	PT-312
92	Kayu Bawang	1	39	39	PT-313
93	Kayu Bawang	2	39	39	PT-314
94	Kayu Bawang	3	26	26	PT-315
95	Kayu Bawang	4	30	30	PT-316
96	Kayu Bawang	5	30	30	PT-317
97	Kayu Bawang	6	49	49	PT-318
98	Kayu Bawang	7	43	43	PT-319
99	Kayu Bawang	8	48	48	PT-320
100	Kayu Bawang	9	41	41	PT-321
101	Kayu Bawang	10	26	26	PT-322
102	Kayu Bawang	11	31	31	PT-323
103	Kayu Bawang	12	35	35	PT-324
104	Kayu Bawang	13	39	39	PT-325
105	Keladan Baru	1	17	17	PT-326
106	Keladan Baru	2	14	14	PT-327
107	Keladan Baru	3	9	9	PT-328
108	Makmur	1	22	22	PT-329
109	Makmur	2	13	13	PT-330
110	Makmur	3	30	30	PT-331
111	Makmur	4	32	32	PT-332
112	Makmur	5	61	61	PT-333
113	Makmur	6	10	10	PT-334
114	Makmur	7	34	34	PT-335

115	Makmur	8	26	26	PT-336
116	Malintang	1	37	37	PT-337
117	Malintang	2	34	34	PT-338
118	Malintang	3	58	58	PT-339
119	Malintang	4	42	42	PT-340
120	Malintang	5	65	65	PT-341
121	Malintang	6	44	44	PT-342
122	Malintang	7	64	64	PT-343
123	Malintang	8	23	23	PT-344
124	Malintang	9	48	48	PT-345
125	Malintang	10	43	43	PT-346
126	Malintang Baru	1	47	47	PT-347
127	Malintang Baru	2	49	49	PT-348
128	Malintang Baru	3	4	4	PT-349
129	Malintang Baru	4	33	33	PT-350
130	Sungai Kupang	1	8	8	PT-351
131	Sungai Kupang	2	14	14	PT-352
132	Sungai Kupang	3	27	27	PT-353
133	Sungai Kupang	4	48	48	PT-354
134	Tambak Sirang Baru	1	47	47	PT-355
135	Tambak Sirang Baru	2	64	64	PT-356
136	Tambak Sirang Baru	3	19	19	PT-357
137	Tambak Sirang Baru	4	30	30	PT-358
138	Tambak Sirang Baru	5	44	44	PT-359
139	Tambak Sirang Darat	1	45	45	PT-360

140	Tambak Sirang Darat	2	45	45	PT-361
141	Tambak Sirang Darat	3	27	27	PT-362
142	Tambak Sirang Darat	4	23	23	PT-363
143	Tambak Sirang Darat	5	47	47	PT-364
144	Tambak Sirang Darat	6	28	28	PT-365
145	Tambak Sirang Laut	1	17	17	PT-366
146	Tambak Sirang Laut	2	64	64	PT-367
147	Tambak Sirang Laut	3	35	35	PT-368
148	Tambak Sirang Laut	4	17	17	PT-369
TOTAL		148	4.597	4.597	

Bahwa Tabel 8 di atas menunjukkan persesuaian antara C.HASIL SALINAN-DPR dengan D.HASIL KECAMATAN-DPR, di 148 TPS Kecamatan Gambut. Pada C.HASIL SALINAN-DPR Partai Amanat Nasional memperoleh suara 4.597 dan pada D.HASIL KECAMATAN Partai Amanat Nasional memperoleh suara 4.597. **Tidak ada Penambahan suara Pihak Terkait dan tidak ada pengurangan suara Pemohon.**

11.4. Kecamatan Mataraman, Kabupaten Banjar

Tabel 8 Perbandingan bukti berupa C.HASIL SALINAN-DPR dari seluruh TPS di Kecamatan Mataraman (sebagaimana dalil Pemohon) disandingkan dengan data D.HASIL KECAMATAN-DPR Kecamatan Mataraman untuk Partai Amanat Nasional sebagai berikut : **(Bukti PT-370 s/d PT-461)**

NO	DESA/KELURAHAN	TPS	C.HASIL SALINAN-DPR	D.HASIL-DPR	BUKTI
----	----------------	-----	---------------------	-------------	-------

1.	Baru	1	7	7	PT-370
2.	Baru	2	12	12	PT-371
3	Baru	3	17	17	PT-372
4	Baru	4	9	9	PT-373
5	Baru	5	6	6	PT-374
6	Baru	6	20	20	PT-375
7	Baru	7	46	46	PT-376
8	Bawahan Pasar	1	15	15	PT-377
9	Bawahan Pasar	2	12	12	PT-378
10	Bawahan Pasar	3	16	16	PT-379
11	Bawahan Pasar	4	8	8	PT-380
12	Bawahan Pasar	5	8	8	PT-381
13	Bawahan Pasar	6	6	6	PT-382
14	Bawahan Pasar	7	9	9	PT-383
15	Bawahan Pasar	8	12	12	PT-384
16	Bawahan Pasar	9	17	17	PT-385
17	Bawahan Seberang	1	8	8	PT-386
18	Bawahan Seberang	2	7	7	PT-387
19	Bawahan Selan	1	11	11	PT-388
20	Bawahan Selan	2	16	16	PT-389
21	Bawahan Selan	3	19	19	PT-390
22	Bawahan Selan	4	15	15	PT-391
23	Bawahan Selan	5	22	22	PT-392
24	Bawahan Selan	6	20	20	PT-393
25	Bawahan Selan	7	13	13	PT-394
26	Bawahan Selan	8	7	7	PT-395
27	Bawahan Selan	9	6	6	PT-396
28	Bawahan Selan	10	13	13	PT-397
29	Bawahan Selan	11	4	4	PT-398
30	Bawahan Selan	12	11	11	PT-399
31	Bawahan Selan	13	3	3	PT-400
32	Bawahan Selan	14	5	5	PT-401
33	Gunung Ulin	1	9	9	PT-402
34	Gunung Ulin	2	15	15	PT-403
35	Gunung Ulin	3	3	3	PT-404

36	Gunung Ulin	4	2	2	PT-405
37	Gunung Ulin	5	11	11	PT-406
38	Lok Tamu	1	37	37	PT-407
39	Lok Tamu	2	8	8	PT-408
40	Lok Tamu	3	16	16	PT-409
41	Lok Tamu	4	14	14	PT-410
42	Lok Tamu	5	6	6	PT-411
43	Mangka Lawat	1	7	7	PT-412
44	Mangka Lawat	2	12	12	PT-413
45	Mataraman	1	13	13	PT-414
46	Mataraman	2	15	15	PT-415
47	Mataraman	3	7	7	PT-416
48	Mataraman	4	11	11	PT-417
49	Mataraman	5	29	29	PT-418
50	Pasiraman	1	9	9	PT-419
51	Pasiraman	2	10	10	PT-420
52	Pasiraman	3	19	19	PT-421
53	Pematang Danau	1	13	13	PT-422
54	Pematang Danau	2	6	6	PT-423
55	Pematang Danau	3	9	9	PT-424
56	Pematang Danau	4	24	24	PT-425
57	Pematang Danau	5	10	10	PT-426
58	Pematang Danau	6	12	12	PT-427
59	Pematang Danau	7	12	12	PT-428
60	Pematang Danau	8	9	9	PT-429
61	Pematang Danau	9	11	11	PT-430
62	Pematang Danau	10	5	5	PT-431
63	Pematang Danau	11	14	14	PT-432
64	Sungai Jati	1	5	5	PT-433
65	Sungai Jati	2	10	10	PT-434
66	Sungai Jati	3	14	14	PT-435
67	Sungai Jati	4	11	11	PT-436
68	Sungai Jati	5	7	7	PT-437
69	Sungai Jati	6	7	7	PT-438
70	Sungai Jati	7	9	9	PT-439

71	Simpang Tiga	1	19	19	PT-440
72	Simpang Tiga	2	30	30	PT-441
73	Simpang Tiga	3	17	17	PT-442
74	Simpang Tiga	4	14	14	PT-443
75	Simpang Tiga	5	20	20	PT-444
76	Simpang Tiga	6	21	21	PT-445
77	Simpang Tiga	7	8	8	PT-446
78	Simpang Tiga	8	11	11	PT-447
79	Surian	1	12	12	PT-448
80	Surian	2	19	19	PT-449
81	Takuti	1	15	15	PT-450
82	Takuti	2	6	6	PT-451
83	Takuti	3	5	5	PT-452
84	Takuti	4	13	13	PT-453
85	Takuti	5	3	3	PT-454
86	Takuti	6	9	9	PT-455
87	Takuti	7	8	8	PT-456
88	Takuti	8	5	5	PT-457
89	Tanah Abang	1	13	13	PT-458
90	Tanah Abang	2	10	10	PT-459
91	Tanah Abang	3	11	11	PT-460
92	Tanah Abang	4	5	5	PT-461
TOTAL			1.115	1.115	

Bahwa Tabel 8 di atas menunjukkan persesuaian antara C.HASIL SALINAN-DPR dengan D.HASIL KECAMATAN, di 92 TPS Kecamatan Mataraman. Pada C.HASIL SALINAN-DPR Partai Amanat Nasional memperoleh suara 1.115 dan pada D.HASIL KECAMATAN Partai Amanat Nasional memperoleh suara 1.115 **Tidak ada Penambahan suara Pihak Terkait dan tidak ada pengurangan suara Pemohon.**

11.5. Kecamatan Astambul, Kabupaten Banjar

Tabel 9 Perbandingan bukti berupa C.HASIL SALINAN-DPR dari seluruh TPS di Kecamatan Astambul (sebagaimana dalil Pemohon) disandingkan dengan data D.HASIL KECAMATAN-

DPR Kecamatan Astambul untuk Partai Amanat Nasional
sebagai berikut : **(Bukti PT-462 s/d PT-593)**

NO	DESA/KELURAHAN	TPS	C.HASIL SALINAN-DPR	D.HASIL KEC-DPR	BUKTI
1	Astambul Kota	1	7	7	PT-462
2	Astambul Kota	2	12	12	PT-463
3	Astambul Kota	3	19	19	PT-464
4	Astambul Kota	4	32	32	PT-465
5	Astambul Kota	5	27	27	PT-466
6	Astambul Kota	6	20	20	PT-467
7	Astambul Seberang	1	9	9	PT-468
8	Astambul Seberang	2	5	5	PT-469
9	Astambul Seberang	3	13	13	PT-470
10	Astambul Seberang	4	16	16	PT-471
11	Banua Anyar Sungai Tuan	1	15	15	PT-472
12	Banua Anyar Sungai Tuan	2	25	25	PT-473
13	Banua Anyar Sungai Tuan	3	7	7	PT-474
14	Banua Anyar Sungai Tuan	4	5	5	PT-475
15	Banua Anyar Danau Salak	1	13	13	PT-476
16	Banua Anyar Danau Salak	2	14	14	PT-477
17	Banua Anyar Danau Salak	3	36	36	PT-478
18	Banua Anyar Danau Salak	4	6	6	PT-479
19	Banua Anyar Danau Salak	5	40	40	PT-480
20	Banua Anyar Danau Salak	6	3	3	PT-481
21	Danau Salak	1	2	2	PT-482
22	Danau Salak	2	2	2	PT-483
23	Danau Salak	3	6	6	PT-484
24	Danau Salak	4	18	18	PT-485
25	Danau Salak	5	2	2	PT-486
26	Danau Salak	6	16	16	PT-487
27	Danau Salak	7	22	22	PT-488
28	Danau Salak	8	55	55	PT-489
29	Danau Salak	9	21	21	PT-490
30	Danau Salak	10	3	3	PT-491
31	Danau Salak	11	12	12	PT-492

32	Jati Baru	1	29	29	PT-493
33	Jati Baru	2	21	21	PT-494
34	Jati Baru	3	7	7	PT-495
35	Jati Baru	4	23	23	PT-496
36	Jati Baru	5	14	14	PT-497
37	Jati Baru	6	25	25	PT-498
38	Kalampayan Tengah	1	6	6	PT-499
39	Kalampayan Tengah	2	18	18	PT-500
40	Kalampayan Tengah	3	7	7	PT-501
41	Kalampayan Tengah	4	39	39	PT-502
42	Kalampayan Tengah	5	48	48	PT-503
43	Kelampaian Ulu	1	7	7	PT-504
44	Kelampaian Ulu	2	6	6	PT-505
45	Kelampaian Ulu	3	0	0	PT-506
46	Kelampaian Ulu	4	4	4	PT-507
47	Kaliukan	1	4	4	PT-508
48	Kaliukan	2	12	12	PT-509
49	Kaliukan	3	9	9	PT-510
50	Kaliukan	4	13	13	PT-511
51	Kaliukan	5	8	8	PT-512
52	Kaliukan	6	5	5	PT-513
53	Kaliukan	7	13	13	PT-514
54	Kelampaian Ilir	1	20	20	PT-515
55	Kelampaian Ilir	2	18	18	PT-516
56	Kelampaian Ilir	3	23	23	PT-517
57	Kelampaian Ilir	4	20	20	PT-518
58	Kelampaian Ilir	5	26	26	PT-519
59	Kelampaian Ilir	6	10	10	PT-520
60	Limamar	1	8	8	PT-521
61	Limamar	2	7	7	PT-522
62	Limamar	3	9	9	PT-523
63	Limamar	4	10	10	PT-524
64	Limamar	5	4	4	PT-525
65	Limamar	6	6	6	PT-526
66	Limamar	7	3	3	PT-527

67	Lokgabung	1	32	32	PT-528
68	Lokgabung	2	16	16	PT-529
69	Lokgabung	3	29	29	PT-530
70	Lokgabung	4	18	18	PT-531
71	Lokgabung	5	5	5	PT-532
72	Lokgabung	6	8	8	PT-533
73	Munggu Raya	1	21	21	PT-534
74	Munggu Raya	2	17	17	PT-535
75	Pasar Jati	1	11	11	PT-536
76	Pasar Jati	2	8	8	PT-537
77	Pasar Jati	3	3	3	PT-538
78	Pasar Jati	4	3	3	PT-539
79	Pasar Jati	5	3	3	PT-540
80	Pasar Jati	6	3	3	PT-541
81	Pasar Jati	7	1	1	PT-542
82	Pasar Jati	8	4	4	PT-543
83	Pasar Jati	9	4	4	PT-544
84	Pasar Jati	10	5	5	PT-545
85	Pasar Jati	11	4	4	PT-546
86	Pasar Jati	12	3	3	PT-547
87	Pematang Hambawang	1	14	14	PT-548
88	Pematang Hambawang	2	43	43	PT-549
89	Pingaran Ilir	1	24	24	PT-550
90	Pingaran Ilir	2	15	15	PT-551
91	Pingaran Ilir	3	26	26	PT-552
92	Pingaran Ilir	4	23	23	PT-553
93	Pingaran Ilir	5	36	36	PT-554
94	Pingaran Ilir	6	25	25	PT-555
95	Pingaran Ilir	7	3	3	PT-556
96	Pingaran Ilir	8	5	5	PT-557
97	Pingaran Ilir	9	45	45	PT-558
98	Pingaran Ulu	1	11	11	PT-559
99	Pingaran Ulu	2	2	2	PT-560
100	Pingaran Ulu	3	2	2	PT-561
101	Pingaran Ulu	4	7	7	PT-562

102	Pingaran Ulu	5	12	12	PT-563
103	Pingaran Ulu	6	10	10	PT-564
104	Pingaran Ulu	7	4	4	PT-565
105	Pingaran Ulu	8	2	2	PT-566
106	Pingaran Ulu	9	17	17	PT-567
107	Pingaran Ulu	10	20	20	PT-568
108	Sungai Alat	1	24	24	PT-569
109	Sungai Alat	2	11	11	PT-570
110	Sungai Alat	3	9	9	PT-571
111	Sungai Alat	4	17	17	PT-572
112	Sungai Alat	5	28	28	PT-573
113	Sungai Alat	6	20	20	PT-574
114	Sungai Alat	7	34	34	PT-575
115	Sungai Tuan Ilir	1	10	10	PT-576
116	Sungai Tuan Ilir	2	16	16	PT-577
117	Sungai Tuan Ilir	3	23	23	PT-578
118	Sungai Tuan Ilir	4	18	18	PT-579
119	Sungai Tuan Ilir	5	27	27	PT-580
120	Sungai Tuan Ilir	6	22	22	PT-581
121	Sungai Tuan Ulu	1	14	14	PT-582
122	Sungai Tuan Ulu	2	8	8	PT-583
123	Sungai Tuan Ulu	3	12	12	PT-584
124	Sungai Tuan Ulu	4	14	14	PT-585
125	Sungai Tuan Ulu	5	16	16	PT-586
126	Sungai Tuan Ulu	6	31	31	PT-587
127	Tambak Danau	1	9	9	PT-588
128	Tambak Danau	2	10	10	PT-589
129	Tambak Danau	3	2	2	PT-590
130	Tambak Danau	4	10	10	PT-591
131	Tambangan	1	20	20	PT-592
132	Tambangan	2	14	14	PT-593
TOTAL		132	1.928	1.928	

Bahwa Tabel 9 di atas menunjukkan persesuaian antara C.HASIL SALINAN-DPR dengan D.HASIL KECAMATAN, di 132 TPS Kecamatan Astambul. Pada C.HASIL SALINAN-DPR Partai Amanat Nasional

memperoleh suara 1.928 dan pada D.HASIL KECAMATAN Partai Amanat Nasional memperoleh suara 1.928. **Tidak ada Penambahan suara Pihak Terkait dan tidak ada pengurangan suara Pemohon.**

Bahwa berdasarkan dalil Pemohon pada angka 5 halaman 30 yang pada pokoknya Pemohon menampilkan data rekapitulasi perolehan suara Partai Amanat Nasional di 132 TPS di Kecamatan Astambul, Kabupaten Banjar sejumlah 1.185 suara. Pada dalil *a quo* Pemohon tidak dapat membandingkan secara rinci perolehan suara Partai Amanat Nasional berdasarkan C.HASIL SALINAN-DPR dengan perolehan suara Partai Amanat Nasional berdasarkan D.HASIL KECAMATAN-DPR, sebab Pemohon tidak memiliki bukti yang memadai berupa D.HASIL KECAMATAN-DPR Kecamatan Astambul, sehingga terhadap dalil Pemohon adanya penggelembungan suara yang terjadi di Kecamatan Astambul, Kabupaten Banjar sangat tidak berdasar, mengada-ada dan hanya berdasarkan asumsi dari Pemohon dan oleh karenanya beralasan hukum bagi majelis hakim untuk menolak/mengabaikan dalil Pemohon *a quo*.

11.6. Kecamatan Aluh-Aluh, Kabupaten Banjar

Tabel 10 Perbandingan bukti berupa C.HASIL SALINAN-DPR dari seluruh TPS di Kecamatan Aluh-Aluh (sebagaimana dalil Pemohon) disandingkan dengan data D.HASIL KECAMATAN-DPR Kecamatan Aluh-Aluh untuk Partai Amanat Nasional sebagai berikut: **(Bukti PT-594 s/d PT-702)**

NO	DESA/KELURAHAN	TPS	C.HASIL SALINAN-DPR	D.HASIL KEC-DPR	BUKTI
1	Aluh Aluh Kecil	1	24	24	PT-594
2	Aluh Aluh Kecil	2	6	6	PT-595
3	Aluh Aluh Kecil	3	6	6	PT-596
4	Aluh Aluh Kecil	4	9	9	PT-597
5	Aluh Aluh Kecil	5	30	30	PT-598
6	Aluh Aluh Kecil	6	49	49	PT-599
7	Aluh Aluh Kecil Muara	1	27	27	PT-600
8	Aluh Aluh Kecil Muara	2	25	25	PT-601

9	Aluh Aluh Kecil Muara	3	23	23	PT-602
10	Aluh Aluh Kecil Muara	4	37	37	PT-603
11	Aluh Aluh Besar	1	23	23	PT-604
12	Aluh Aluh Besar	2	10	10	PT-605
13	Aluh Aluh Besar	3	18	18	PT-606
14	Aluh Aluh Besar	4	12	12	PT-607
15	Aluh Aluh Besar	5	12	12	PT-608
16	Aluh Aluh Besar	6	27	27	PT-609
17	Aluh Aluh Besar	7	1	1	PT-610
18	Aluh Aluh Besar	8	28	28	PT-611
19	Aluh Aluh Besar	9	24	24	PT-612
20	Aluh Aluh Besar	10	36	36	PT-613
21	Aluh Aluh Besar	11	17	17	PT-614
22	Aluh Aluh Besar	12	5	5	PT-615
23	Aluh Aluh Besar	13	25	25	PT-616
24	Bakambat	1	5	5	PT-617
25	Bakambat	2	17	17	PT-618
26	Bakambat	3	29	29	PT-619
27	Bakambat	4	37	37	PT-620
28	Bakambat	5	2	2	PT-621
29	Balimau	1	5	5	PT-622
30	Balimau	2	18	18	PT-623
31	Balimau	3	89	89	PT-624
32	Bunipah	1	20	20	PT-625
33	Bunipah	2	41	41	PT-626
34	Bunipah	3	23	23	PT-627
35	Bunipah	4	27	27	PT-628
36	Bunipah	5	17	17	PT-629
37	Bunipah	6	24	24	PT-630
38	Bunipah	7	17	17	PT-631
39	Handil Baru	1	13	13	PT-632
40	Handil Baru	2	9	9	PT-633
41	Handil Bujur	1	36	36	PT-634
42	Handil Bujur	2	40	40	PT-635
43	Handil Bujur	3	47	47	PT-636

44	Handil Bujur	4	8	8	PT-637
45	Kuin Besar	1	70	70	PT-638
46	Kuin Besar	2	37	37	PT-639
47	Kuin Besar	3	46	46	PT-640
48	Kuin Besar	4	36	36	PT-641
49	Kuin Besar	5	41	41	PT-642
50	Kuin Besar	6	43	43	PT-643
51	Kuin Kecil	1	17	17	PT-644
52	Kuin Kecil	2	26	26	PT-645
53	Kuin Kecil	3	18	18	PT-646
54	Kuin Kecil	4	18	18	PT-647
55	Labat Muara	1	12	12	PT-648
56	Labat Muara	2	1	1	PT-649
57	Labat Muara	3	8	8	PT-650
58	Labat Muara	4	11	11	PT-651
59	Pemurus	1	4	4	PT-652
60	Pemurus	2	47	47	PT-653
61	Pemurus	3	17	17	PT-654
62	Pemurus	4	31	31	PT-655
63	Pemurus	5	54	54	PT-656
64	Pemurus	6	28	28	PT-657
65	Pemurus	7	52	52	PT-658
66	Pemurus	8	31	31	PT-659
67	Pemurus	9	9	9	PT-660
68	Pemurus	10	14	14	PT-661
69	Podok	1	2	2	PT-662
70	Podok	2	18	18	PT-663
71	Podok	3	17	17	PT-664
72	Podok	4	4	4	PT-665
73	Podok	5	1	1	PT-666
74	Podok	6	17	17	PT-667
75	Podok	7	12	12	PT-668
76	Podok	8	4	4	PT-669
77	Podok	9	9	9	PT-670
78	Pulantan	1	22	22	PT-671

79	Pulantan	2	41	41	PT-672
80	Pulantan	3	48	48	PT-673
81	Pulantan	4	0	0	PT-674
82	Sungai Musang	1	10	10	PT-675
83	Sungai Musang	2	11	11	PT-676
84	Sungai Musang	3	17	17	PT-677
85	Sungai Musang	4	13	13	PT-678
86	Sungai Musang	5	8	8	PT-679
87	Simpang Warga	1	18	18	PT-680
88	Simpang Warga	2	8	8	PT-681
89	Simpang Warga	3	37	37	PT-682
90	Simpang Warga	4	18	18	PT-683
91	Simpang Warga	5	20	20	PT-684
92	Simpang Warga	6	0	0	PT-685
93	Simpang Warga	7	8	8	PT-686
94	Simpang Warga	8	20	20	PT-687
95	Simpang Warga	9	35	35	PT-688
96	Simpang Warga Dalam	1	28	28	PT-689
97	Simpang Warga Dalam	2	9	9	PT-690
98	Simpang Warga Dalam	3	36	36	PT-691
99	Simpang Warga Dalam	4	4	4	PT-692
100	Simpang Warga Dalam	5	0	0	PT-693
101	Simpang Warga Dalam	6	23	23	PT-694
102	Tanipah	1	11	11	PT-695
103	Tanipah	2	14	14	PT-696
104	Tanipah	3	16	16	PT-697
105	Tanipah	4	38	38	PT-698
106	Tanipah	5	24	24	PT-699
107	Tanipah	6	20	20	PT-700
108	Terapu	1	1	1	PT-701
109	Terapu	2	3	3	PT-702
TOTAL			2.314	2.314	

Bahwa Tabel 10 di atas menunjukkan persesuaian antara C.HASIL SALINAN-DPR dengan D.HASIL KECAMATAN-DPR, di 109 TPS Kecamatan Aluh-Aluh. Pada C.HASIL SALINAN-DPR Partai Amanat

Nasional memperoleh suara 2.314 dan pada D.HASIL KECAMATAN Partai Amanat Nasional memperoleh suara 2.314. **Tidak ada Penambahan suara Pihak Terkait dan tidak ada pengurangan suara Pemohon.**

Bahwa berdasarkan dalil Pemohon pada angka 6 halaman 38 yang pada pokoknya Pemohon menampilkan data rekapitulasi perolehan suara Partai Amanat Nasional di 109 TPS di Kecamatan Aluh-Aluh, Kabupaten Banjar sejumlah 1.688 suara. Pada dalil a quo Pemohon tidak dapat membandingkan secara rinci perolehan suara Partai Amanat Nasional berdasarkan C.HASIL SALINAN-DPR dengan perolehan suara Partai Amanat Nasional berdasarkan D.HASIL KECAMATAN-DPR, sebab Pemohon tidak memiliki bukti yang memadai berupa D.HASIL KECAMATAN-DPR Kecamatan Aluh-Aluh, sehingga terhadap dalil Pemohon adanya penggelembungan suara yang terjadi di Kecamatan Aluh-Aluh, Kabupaten Banjar sangat tidak berdasar, mengada-ada dan hanya berdasarkan asumsi dari Pemohon dan oleh karenanya beralasan hukum bagi majelis hakim untuk menolak/mengabaikan dalil Pemohon *a quo*.

11.7. Kecamatan Cintapuri Darussalam, Kabupaten Banjar

Tabel 11 Perbandingan bukti berupa C.HASIL SALINAN-DPR dari seluruh TPS di Kecamatan Cintapuri Darussalam (sebagaimana dalil Pemohon) disandingkan dengan data D.HASIL KECAMATAN-DPR Kecamatan Cintapuri untuk Partai Amanat Nasional sebagai berikut: **(Bukti PT-703 s/d PT-747)**

NO	DESA/ KELURAHAN	TPS	C.HASIL SALINAN -DPR	D.HASIL KEC -DPR	BUKTI
1	Keramat Mina	1	41	41	PT-703
2	Keramat Mina	2	21	21	PT-704
3	Keramat Mina	3	27	27	PT-705
4	Keramat Mina	4	24	24	PT-706
5	Keramat Mina	5	18	18	PT-707
6	Keramat Mina	6	32	32	PT-708
7	Garis Hanyar	1	33	33	PT-709

8	Garis Hanyar	2	18	18	PT-710
9	Garis Hanyar	3	5	5	PT-711
10	Cinta Puri	1	9	9	PT-712
11	Cinta Puri	2	8	8	PT-713
12	Cinta Puri	3	12	12	PT-714
13	Cinta Puri	4	24	24	PT-715
14	Cinta Puri	5	6	6	PT-716
15	Cinta Puri	6	8	8	PT-717
16	Cinta Puri	7	10	10	PT-718
17	Cinta Puri	8	12	12	PT-719
18	Cinta Puri	9	20	20	PT-720
19	Surian Hanyar	1	23	23	PT-721
20	Surian Hanyar	2	20	20	PT-722
21	Surian Hanyar	3	20	20	PT-723
22	Surian Hanyar	4	25	25	PT-724
23	Surian Hanyar	5	21	21	PT-725
24	Surian Hanyar	6	28	28	PT-726
25	Surian Hanyar	7	24	24	PT-727
26	Surian Hanyar	8	27	27	PT-728
27	Benua Anyar	1	12	12	PT-729
28	Benua Anyar	2	12	12	PT-730
29	Alalak Padang	1	25	25	PT-731
30	Alalak Padang	2	11	11	PT-732
31	Alalak Padang	3	23	23	PT-733
32	Alalak Padang	4	11	11	PT-734
33	Alalak Padang	5	14	14	PT-735
34	Makmur Karya	1	59	59	PT-736
35	Makmur Karya	2	25	25	PT-737
36	Makmur Karya	3	41	41	PT-738
37	Makmur Karya	4	37	37	PT-739
38	Simpang Lima	1	39	39	PT-740
39	Simpang Lima	2	49	49	PT-741
40	Karya Makmur	1	7	7	PT-742
41	Karya Makmur	2	11	11	PT-743
42	Sindang Jaya	1	28	28	PT-744

43	Sindang Jaya	2	24	24	PT-745
44	Sumber Sari	1	31	31	PT-746
45	Sumber Sari	2	15	15	PT-747
TOTAL		45	990	990	

Bahwa Tabel 11 di atas menunjukkan persesuaian antara C.HASIL SALINAN-DPR dengan D.HASIL KECAMATAN, di 45 TPS Kecamatan Cintapuri Darussalam. Pada C.HASIL SALINAN-DPR Partai Amanat Nasional memperoleh suara 990 dan pada D.HASIL KECAMATAN Partai Amanat Nasional memperoleh suara 990. Tidak ada Penambahan suara Pihak Terkait dan tidak ada pengurangan suara Pemohon.

Bahwa berdasarkan dalil Pemohon pada angka 7 halaman 44 yang pada pokoknya Pemohon menampilkan data rekapitulasi perolehan suara Partai Amanat Nasional di 45 TPS di Kecamatan Cintapuri Darussalam, Kabupaten Banjar sejumlah 311 suara. Pada dalil a quo Pemohon tidak dapat membandingkan secara rinci perolehan suara Partai Amanat Nasional berdasarkan C.HASIL SALINAN-DPR dengan perolehan suara Partai Amanat Nasional berdasarkan D.HASIL KECAMATAN-DPR, sebab Pemohon tidak memiliki bukti yang memadai berupa D.HASIL KECAMATAN-DPR Kecamatan Cintapuri Darussalam, sehingga terhadap dalil Pemohon adanya penggelembungan suara yang terjadi di Kecamatan Cintapuri Darussalam, Kabupaten Banjar sangat tidak berdasar, mengada-ada dan hanya berdasarkan asumsi dari Pemohon dan oleh karenanya beralasan hukum bagi majelis hakim untuk menolak/mengabaikan dalil Pemohon *a quo*.

11.8. Kecamatan Rantau Badauh, Kabupaten Barito Kuala

Tabel 12 Perbandingan bukti berupa C.HASIL SALINAN-DPR dari seluruh TPS di Rantau Badauh (sebagaimana dalil Pemohon) disandingkan dengan data D.HASIL KECAMATAN-DPR Kecamatan Rantau Badauh untuk Partai Amanat Nasional sebagai berikut: **(Bukti PT-748 s/d PT-802)**

NO.	DESA/ KELURAHAN	TPS	C HASIL SALINAN-DPR	D.HASIL- DPR	BUKTI
1	Danda Jaya	1	48	48	PT-748
2	Danda Jaya	2	43	43	PT-749
3	Danda Jaya	3	72	72	PT-750
4	Danda Jaya	4	65	65	PT-751
5	Danda Jaya	5	11	11	PT-752
6	Danda Jaya	6	75	75	PT-753
7	Danda Jaya	7	62	62	PT-754
8	Danda Jaya	8	37	37	PT-755
9	Danda Jaya	9	58	58	PT-756
10	Danda Jaya	10	87	87	PT-757
11	Pindahan Baru	1	55	55	PT-758
12	Pindahan Baru	2	118	118	PT-759
13	Pindahan Baru	3	74	74	PT-760
14	Pindahan Baru	4	50	50	PT-761
15	Pindahan Baru	5	37	37	PT-762
16	Simpang Arja	1	33	33	PT-763
17	Simpang Arja	2	55	55	PT-764
18	Simpang Arja	3	44	44	PT-765
19	Simpang Arja	4	25	25	PT-766
20	Sinar Baru	1	28	28	PT-767
21	Sinar Baru	2	20	20	PT-768
22	Sinar Baru	3	34	34	PT-769
23	Sinar Baru	4	39	39	PT-770
24	Sinar Baru	5	19	19	PT-771
25	Sinar Baru	6	75	75	PT-772
26	Sungai Bamban	1	14	14	PT-773
27	Sungai Bamban	2	24	24	PT-774
28	Sungai Bamban	3	47	47	PT-775
29	Sungai Bamban	4	14	14	PT-776
30	Sungai Gampa	1	47	47	PT-777
31	Sungai Gampa	2	56	56	PT-778
32	Sungai Gampa	3	53	53	PT-779
33	Sungai Gampa	4	56	56	PT-780

34	Sungai Gampa	5	67	67	PT-781
35	Sungai Gampa	6	63	63	PT-782
36	Sungai Gampa	7	107	107	PT-783
37	Sungai Gampa Asahi	1	5	5	PT-784
38	Sungai Gampa Asahi	2	9	9	PT-785
39	Sungai Gampa Asahi	3	4	4	PT-786
40	Sungai Gampa Asahi	4	13	13	PT-787
41	Sungai Gampa Asahi	5	12	12	PT-788
42	Sungai Gampa Asahi	6	8	8	PT-789
43	Sungai Gampa Asahi	7	0	0	PT-790
44	Sungai Pantai	1	30	30	PT-791
45	Sungai Pantai	2	24	24	PT-792
46	Sungai Pantai	3	15	15	PT-793
47	Sungai Pantai	4	9	9	PT-794
48	Sungai Pantai	5	12	12	PT-795
49	Sungai Pantai	6	71	71	PT-796
50	Sungai Sahurai	1	24	24	PT-797
51	Sungai Sahurai	2	40	40	PT-798
52	Sungai Sahurai	3	58	58	PT-799
53	Sungai Sahurai	4	37	37	PT-800
54	Sungai Sahurai	5	23	23	PT-801
55	Sungai Sahurai	6	14	14	PT-802
TOTAL			2.220	2.220	

Bahwa Tabel 12 di atas menunjukkan persesuaian antara C.HASIL SALINAN-DPR dengan D.HASIL KECAMATAN, di 55 TPS Kecamatan Rantau Badauh. Pada C.HASIL SALINAN-DPR Partai Amanat Nasional memperoleh suara 2.220 dan pada D.HASIL KECAMATAN Partai Amanat Nasional memperoleh suara 2.220. **Tidak ada Penambahan suara Pihak Terkait dan tidak ada pengurangan suara Pemohon.**

B. PERMOHONAN PERSELISIHAN HASIL PEMILU YANG DIAJUKAN OLEH PEMOHON MERUPAKAN PERMOHONAN YANG TELAH DIPERIKSA DAN DIPUTUS OLEH BAWASLU KABUPATEN BANJAR DAN BAWASLU RI

1. Bahwa objek perselisihan hasil pemilu yang diajukan oleh Pemohon merupakan objek yang sama yang juga pernah dilaporkan oleh Pemohon dalam hal ini Prof. Denny Indrayana dan rekan yang bernaung pada Kantor Integrity Law Firm, selaku kuasa dari seseorang yang bernama Hairul Patarujali di Bawaslu Kabupaten Banjar dengan Nomor Laporan : 001/LP/ADM.PL/BWSL.KAB/22.04/III/2024 (**Bukti PT-803**) dan terhadap putusan Bawaslu Kabupaten Banjar tersebut telah pula dikoreksi oleh Bawaslu RI dengan Nomor Permohonan Koreksi : 019/KS/ADM.PP/BWSL/00.00/IV/2024 (**Bukti PT-804**);
2. Bahwa terhadap objek pelanggaran administratif yang ditangani oleh Bawaslu Kabupaten Banjar dan Bawaslu RI tersebut akan Pihak Terkait uraikan sebagai berikut:
 - a. Bahwa Pihak Terkait berkepentingan terhadap proses penanganan pelanggaran di Bawaslu Kabupaten Banjar dan Bawaslu RI;
 - b. Bahwa Pemohon melalui kantor hukum Integrity Law Firm merupakan kuasa hukum dari seseorang yang bernama Hairul Patarujali dalam perkara *a quo* Sdr. Hairul Patarujali mempersoalkan perolehan suara yang diperoleh oleh Partai Amanat Nasional di 5 (Lima) Kecamatan, Kabupaten Banjar yang terdiri dari: Kecamatan Kertak Hanyar, Kecamatan Sungai Pinang, Kecamatan Gambut, Kecamatan Astambul, dan Kecamatan Aluh-Aluh;
 - c. Bahwa Sdr. Hairul Patarujali menduga adanya pelanggaran administratif berupa pelanggaran tata cara, prosedur, atau mekanisme yang dilakukan oleh PPK Kecamatan Kertak Hanyar, PPK Kecamatan Sungai Pinang, PPK Kecamatan Gambut, PPK Kecamatan Astambul, dan PPK Kecamatan Aluh-Aluh pada saat proses rekapitulasi pada Tingkat Kecamatan atau pada saat konversi antara C. HASIL-DPR dengan D.HASIL KECAMATAN-DPR;
 - d. Bahwa atas Laporan tersebut kemudian diperiksa dan putus oleh Bawaslu Kabupaten Banjar dalam forum persidangan ajudikasi, berdasarkan hasil pemeriksaan dan pembuktian tersebut, Bawaslu Kabupaten Banjar memberikan putusan yang dibacakan pada 28

Maret 2024 yang pada pokoknya menyatakan PPK Kecamatan Kertak Hanyar, PPK Kecamatan Sungai Pinang, PPK Kecamatan Gambut, PPK Kecamatan Astambul, dan PPK Kecamatan Aluh-Aluh **tidak terbukti** melakukan pelanggaran administratif Pemilu dan proses rekapitulasi pada Tingkat kecamatan tersebut telah sesuai dengan tata cara, prosedur, atau mekanisme sebagaimana yang diatur dalam PKPU 5 Tahun 2024;

- e. Bahwa terhadap Putusan Bawaslu Kabupaten Banjar Nomor 001/LP/ADM.PL/BWSL.KAB/22.04/III/2024 tersebut, perlu kiranya Pihak Terkait menyampaikan fakta-fakta persidangan yang terungkap selama proses persidangan berlangsung sebagai berikut:
 - a) Bahwa saksi partai Demokrat terlambat datang pada saat Rapat Pleno rekapitulasi ditingkat kecamatan di Kecamatan Sungai Pinang sehingga yang bersangkutan tidak dapat lagi melakukan upaya perbaikan apabila terjadi ketidakcocokan antara C. Hasil DPR dan D. Hasil DPR Kecamatan Sungai Pinang;
 - b) Bahwa diketahui tidak seluruh TPS di 5 (Lima) Kecamatan yang didalilkan Pelapor terdapat Saksi Partai Demokrat yang mengikuti Rapat Rekapitulasi Penghitungan Suara di Tingkat TPS;
 - c) Bahwa tidak satupun yang menerangkan bahwa adanya catatan khusus/keberatan saksi dari Partai Demokrat mengenai permasalahan terkait perbedaan hasil perhitungan yang tertera pada C. Hasil DPR dengan D. Hasil DPR Kecamatan di 5 (Lima) Kecamatan yang didalilkan oleh Pelapor;
 - d) Bahwa pihak Pelapor menunjukkan bukti berupa perubahan yang terdapat pada D. Hasil Kecamatan dari C. Hasil yang dimiliki oleh Pelapor, namun Pelapor tidak dapat menunjukkan siapa yang melakukan perubahan tersebut dan dengan metode apa pihak Terlapor melakukan perubahan terhadap hasil perhitungan suata di D. Hasil Kecamatan;
 - e) Bahwa Saksi Pelapor atas nama M. Saidinor melakukan rekapitulasi secara mandiri berdasarkan data pada C. Hasil dan C. Salinan yang dimilikinya yang mana saksi Pelapor tersebut

mendasarkan rekapitulasi secara pribadi pada perubahan-perubahan yang telah disepakati pada saat proses Rapat Pleni Rekapitulasi berlangsung;

- f) Bahwa dalam pokok perkara yang dilaporkan pelapor terkait adanya penambahan suara milik PAN di 5 (Lima) Kecamatan yang didalilkan Pelapor, tidak satupun ditemui adanya upaya perubahan suara yang dilakukan oleh Para Terlapor dan tidak ada satupun bukti yang menunjukkan bahwa Para Terlapor melakukan perubahan pada D. Hasil Kecamatan di 5 (Lima) Kecamatan yang didalilkan oleh Pelapor;
- g) Bahwa saksi Pelapor sama sekali tidak menyinggung adanya dugaan pelanggaran administratif yang dilakukan oleh Para Terlapor;
- h) Bahwa Pelapor menyampaikan bukti yang cacat secara prosedur dimana bukti-bukti tersebut seperti halnya C.Hasil Salinan didapatkan tanpa adanya kehadiran saksi mandat di sejumlah TPS di 5 (Lima) Kecamatan yang didalilkan oleh Pelapor.**
- f. Bahwa terhadap Putusan Bawaslu Kabupaten Banjar tersebut, Sdr. Patarujali mengajukan upaya hukum Koreksi ke Bawaslu RI dengan Nomor : 019/KS/ADM.PP/BWSL/00.00/IV/2024 dan pada Tanggal 22 April 2024 Bawaslu RI menerbitkan Putusan Koreksi dengan amar putusan yang pada pokoknya sebagai berikut :
 - 1. Menyatakan Terlapor PPK Aluh-Aluh dan Terlapor PPK Astambul tidak terbukti secara sah dan meyakinkan melakukan pelanggaran administratif;
 - 2. Menyatakan Terlapor PPK Gambut, Terlapor PPK Kertak Hanyar, dan Terlapor PPK Sungai Pinang terbukti secara sah dan meyakinkan melakukan Pelanggaran Administratif Pemilu.
- g. Bahwa berdasarkan pertimbangan Bawaslu pada halaman 61 angka 3.10 poin 4 dan 5, yang pada pokoknya Bawaslu berpandangan terdapat ketidaksesuaian jumlah perolehan suara

Partai Amanat Nasional pada Dokumen C. HASIL SALINAN-DPR dan D.HASIL KECAMATAN-DPR hanya terjadi pada 3 (Tiga) TPS di 3 (Tiga) Kecamatan sebagai berikut:

Tabel 13. Rekapitulasi Hasil Koreksi Putusan Bawaslu RI

NO.	DESA	KECAMATAN	TPS	C.HASIL SALINAN-DPR	D.HASIL-KECAMATAN	SELISIH
1.	Rantau Bakula	Sungai Pinang	002	10	50	40
2.	Mandar Sari	Kertak Hanyar	008	29	52	23
3.	Gambut	Gambut	037	102	132	30
TOTAL				141	234	93

h. Bahwa terhadap putusan koreksi Bawaslu RI tersebut perlu Pihak Terkait paparkan hal-hal sebagai berikut:

1. Bahwa pelanggaran administratif yang diputus oleh Bawaslu RI tersebut hanya terhadap 3 (Tiga) TPS di 3 (tiga) Kecamatan, yakni Kecamatan Sungai Pinang di TPS 002 di Desa Rantau Bakula, Kecamatan Kertak Hanyar di TPS 008 di Desa Mandar Sari, dan Kecamatan Gambut di TPS 037 di Desa Gambut, yang disajikan pada tabel di bawah ini:

Tabel 14. Perbandingan Jumlah TPS berdasarkan dalil Pemohon dan Jumlah TPS berdasarkan koreksi Bawaslu RI

No.	Kecamatan	TPS Yang didalilkan Pemohon	Putusan Koreksi Bawaslu RI	
			Melanggar Tata Cara, Prosedur, atau Mekanisme	Sesuai (Tidak Melanggar) Tata Cara, Prosedur, atau Mekanisme
1.	Sungai Pinang	53 TPS	1 TPS di TPS 002 di Desa Rantau Bakula	52 TPS
2.	Kertak Hanyar	150 TPS	1 TPS di TPS 008 Desa Mandar Sari	149 TPS
3.	Gambut	148 TPS	1 TPS di Desa Gambut	147 TPS
Total		351	3	348

2. Bahwa berdasarkan data pada Tabel 14 tersebut di atas, tergambar jelas pelanggaran administratif yang diputus oleh

Bawaslu RI tersebut hanya terhadap 3 (Tiga) TPS di 3 (Tiga) Kecamatan, yakni Kecamatan Sungai Pinang di TPS 002 di Desa Rantau Bakula dengan selisih 40 Suara, Kecamatan Kertak Hanyar di TPS 008 di Desa Mandar Sari dengan selisih 23 Suara, dan Kecamatan Gambut di TPS 037 di Desa Gambut dengan selisih 30 Suara, dan total selisih keseluruhan 93 Suara, dengan kata lain putusan koreksi Bawaslu tersebut memberikan legitimasi kepada 52 TPS di Kecamatan Sungai Pinang, 149 TPS di Kecamatan Kertak Hanyar, dan 147 TPS di Kecamatan Gambut bahwa penyelenggaraan rekapitulasi hasil penghitungan perolehan suara pada tingkat kecamatan telah sesuai dengan tata cara, prosedur, atau mekanisme yang berlaku, dengan argumentasi pada setiap Kecamatan di 3 (tiga) Kecamatan berdasarkan putusan koreksi Bawaslu RI sebagai berikut:

2.1. Kecamatan Sungai Pinang

- a. Bahwa terhadap Putusan koreksi Bawaslu RI pada Kecamatan Sungai Pinang, *mutatis mutandis* dapat dimaknai bahwa dari jumlah 53 TPS yang didalilkan oleh Pemohon pada Kecamatan Sungai Pinang, Kabupaten Banjar, dikurang 1 TPS yang dikoreksi oleh Bawaslu RI maka tersisa 52 TPS yang menurut Bawaslu RI tidak bertentangan dengan pelanggaran tata cara, mekanisme, atau prosedur, dari 52 TPS tersebut jika di konversi dalam perolehan suara berdasarkan C.HASIL SALINAN-DPR dan penyandingan dengan D.HASIL KECAMATAN-DPR maka total perolehan suara Pihak Terkait adalah 894, dengan kata lain perolehan suara Pihak Terkait sebelum dikoreksi Bawaslu RI adalah 934 kemudian dikurang 40 suara berdasarkan hasil koreksi Bawaslu RI maka tersisa 894 suara Pihak Terkait yang telah sesuai berdasarkan proses rekapitulasi

berjenjang. Selengkapnya akan Pihak Terkait paparkan dalam tabel sebagai berikut:

Tabel 15. Perbandingan Jumlah suara berdasarkan TPS yang didalilkan Pemohon dan TPS yang dikoreksi oleh Bawaslu RI di Kecamatan Sungai Pinang

No.	Kecamatan	Jumlah TPS yang didalilkan Pemohon	Jumlah TPS yang tidak sesuai tata cara, prosedur atau mekanisme	Jumlah TPS yang sesuai (tidak melanggar) Tata Cara, Prosedur, atau Mekanisme	Total Perolehan Suara Pihak Terkait setelah dikurangi 1 TPS dengan selisih 40 suara yang dianulir oleh Bawaslu RI		
					C.HASIL SALINAN -DPR	D.HASIL L KEC-DPR	SELISIH
1.	Sungai Pinang	53 TPS	1 TPS	52 TPS	894	894	0

- b. Berdasarkan tabel 15 tersebut di atas dapat ditarik 2 (dua) kesimpulan, **Pertama**, terhadap dalil Pemohon yang menyatakan terdapat penggelembungan suara di 53 TPS pada Kecamatan Sungai Pinang dengan sendirinya tidak terbukti, dari 53 TPS tersebut hanya terdapat 1 TPS yang menurut Bawaslu RI melanggar tata cara, prosedur, atau mekanisme, dengan selisih 40 suara. **Kedua**, pun jika terhadap 1 TPS tersebut dipersoalkan oleh Pemohon tidak berdampak signifikan bagi perolehan suara Pihak Terkait, dengan kata lain perolehan suara Pihak Terkait pada Kecamatan Sungai Pinang tetap unggul dari pada perolehan suara Pemohon, sebagaimana tabel sebagai berikut:

Tabel 16. Perbandingan Perolehan Suara Pemohon dan Pihak Terkait berdasarkan hasil koreksi Bawaslu RI di Kecamatan Sungai Pinang

No.	Kecamatan	Perolehan Suara
-----	-----------	-----------------

		Pemohon	Pihak Terkait	Pihak Terkait Unggul (Suara)
1.	Sungai Pinang	129	894	765

2.2. Kecamatan Kertak Hanyar

- a. Bahwa terhadap Putusan koreksi Bawaslu RI pada Kecamatan Kertak Hanyar, *mutatis mutandis* dapat dimaknai bahwa dari jumlah 150 TPS yang didalilkan oleh Pemohon pada Kecamatan Kertak Hanyar, Kabupaten Banjar, dikurang 1 TPS yang dikoreksi oleh Bawaslu RI maka tersisa 149 TPS yang menurut Bawaslu RI tidak bertentangan dengan pelanggaran tata cara, mekanisme, atau prosedur, dari 149 TPS tersebut jika di konversi dalam perolehan suara berdasarkan C.HASIL SALINAN-DPR dan penyandingan dengan D.HASIL KECAMATAN-DPR maka total perolehan suara Pihak Terkait adalah adalah 3.995, dengan kata lain perolehan suara Pihak Terkait sebelum dikoreksi Bawaslu RI adalah 4.018 suara kemudian dikurang 23 suara berdasarkan hasil koreksi Bawaslu RI maka tersisa 3.995 suara Pihak Terkait yang telah sesuai berdasarkan proses rekapitulasi berjenjang. Selengkapnya akan Pihak Terkait paparkan dalam tabel sebagai berikut:

Tabel 17. Perbandingan Jumlah suara berdasarkan TPS yang didalilkan Pemohon dan TPS yang dikoreksi oleh Bawaslu RI di Kecamatan Kertak Hanyar

No.	Kecamatan	Jumlah TPS yang didalilkan Pemohon	Jumlah TPS yang tidak sesuai tata cara,	Jumlah TPS yang sesuai (tidak melanggar	Total Perolehan Suara Pihak Terkait setelah dikurangi 1 TPS dengan selisih 23 suara yang dianulir oleh Bawaslu RI
-----	-----------	------------------------------------	---	---	---

			prosedur atau mekanisme) Tata Cara, Prosedur, atau Mekanisme	C.HASIL SALINAN -DPR	D.HASIL KEC-DPR	SELISIH
1.	Kertak Hanyar	150 TPS	1 TPS	149 TPS	3.995	3.995	0

- b. Berdasarkan tabel 17 tersebut di atas dapat ditarik 2 (dua) kesimpulan, **Pertama**, terhadap dalil Pemohon yang menyatakan terdapat penggelembungan suara di 150 TPS pada Kecamatan Kertak Hanyar dengan sendirinya tidak terbukti, dari 150 TPS tersebut hanya terdapat 1 TPS yang menurut Bawaslu RI melanggar tata cara, prosedur, atau mekanisme, dengan selisih 23 suara. **Kedua**, pun jika terhadap 1 TPS tersebut dipersoalkan oleh Pemohon tidak berdampak signifikan bagi perolehan suara Pihak Terkait, dengan kata lain perolehan suara Pihak Terkait pada Kecamatan Kertak Hanyar tetap unggul dari pada perolehan suara Pemohon, sebagaimana tabel sebagai berikut:

Tabel 18. Perbandingan Perolehan Suara Pemohon dan Pihak Terkait berdasarkan hasil koreksi Bawaslu RI di Kecamatan Sungai Pinang

No.	Kecamatan	Perolehan Suara		Pihak Terkait Unggul (Suara)
		Pemohon	Pihak Terkait	
1.	Kertak Hanyar	1.221	3.995	2.774

2.3. Kecamatan Gambut

- a. Bahwa terhadap Putusan koreksi Bawaslu RI pada Kecamatan Gambut, *mutatis mutandis* dapat dimaknai bahwa dari jumlah 148 TPS yang didalilkan oleh Pemohon pada Kecamatan Gambut, Kabupaten Banjar, dikurang 1 TPS yang dikoreksi oleh Bawaslu RI maka tersisa 147 TPS yang menurut Bawaslu RI

tidak bertentangan dengan pelanggaran tata cara, mekanisme, atau prosedur, dari 147 TPS tersebut jika di konversi dalam perolehan suara berdasarkan C.HASIL SALINAN-DPR dan perbandingan dengan D.HASIL KECAMATAN-DPR maka total perolehan suara Pihak Terkait adalah 4.567, dengan kata lain perolehan suara Pihak Terkait sebelum dikoreksi Bawaslu RI adalah 4.597 suara kemudian dikurang 30 suara berdasarkan hasil koreksi Bawaslu RI maka tersisa 4.567 suara Pihak Terkait yang telah sesuai berdasarkan proses rekapitulasi berjenjang. Selengkapnya akan Pihak Terkait paparkan dalam tabel sebagai berikut:

Tabel 19. Perbandingan Jumlah suara berdasarkan TPS yang didalilkan Pemohon dan TPS yang dikoreksi oleh Bawaslu RI di Kecamatan Gambut

No.	Kecamatan	Jumlah TPS yang didalilkan Pemohon	Jumlah TPS yang tidak sesuai tata cara, prosedur atau mekanisme	Jumlah TPS yang sesuai (tidak melanggar) Tata Cara, Prosedur, atau Mekanisme	Total Perolehan Suara Pihak Terkait setelah dikurangi 1 TPS dengan selisih 30 suara yang dianulir oleh Bawaslu RI		
					C.HASIL SALINAN-DPR	D.HASIL KEC-DPR	SELISIH
1.	Gambut	148 TPS	1 TPS	147 TPS	4.567	4.567	0

- b. Berdasarkan tabel 19 tersebut di atas dapat ditarik 2 (dua) kesimpulan, **Pertama**, terhadap dalil Pemohon yang menyatakan terdapat penggelembungan suara di 148 TPS pada Kecamatan Gambut dengan sendirinya tidak terbukti, dari 148 TPS tersebut hanya terdapat 1 TPS yang menurut Bawaslu RI melanggar tata cara, prosedur, atau mekanisme, dengan selisih 30 suara. **Kedua**, pun jika terhadap 1 TPS tersebut dipersoalkan oleh Pemohon tidak berdampak signifikan bagi perolehan suara Pihak Terkait, dengan kata lain perolehan suara Pihak Terkait pada

Kecamatan Gambut tetap unggul dari pada perolehan suara Pemohon, sebagaimana tabel sebagai berikut:

Tabel 20. Perbandingan Perolehan Suara Pemohon dan Pihak Terkait berdasarkan hasil koreksi Bawaslu RI di Kecamatan Gambut

No.	Kecamatan	Perolehan Suara		Pihak Terkait Unggul (Suara)
		Pemohon	Pihak Terkait	
1.	Gambut	1.155	4.567	3.412

3. Bahwa terhadap sejumlah TPS yang didalilkan oleh Pemohon (selain TPS 002 di Desa Rantau Bakula, Kecamatan Sungai Pinang, TPS 008 di Desa Mandar, Kecamatan Kertak Hanyar, dan TPS 037 di Desa Gambut, Kecamatan Gambut) di Kecamatan Sungai Pinang, Kecamatan Kertak Hanyar, dan Kecamatan Gambut dalam Permohonan a quo, **menurut Bawaslu RI tidak terbukti adanya pelanggaran administratif yang dilakukan oleh PPK terkait**, disamping itu Bawaslu RI menekankan terhadap 2 (Dua) Kecamatan lainnya, yakni Kecamatan Aluh-Aluh dan Kecamatan Astambul proses rekapitulasi telah sesuai dengan tata cara, prosedur, atau mekanisme yang berlaku, secara detail sebagaimana tersaji dalam tabel di bawah ini:

Tabel 21. Jumlah TPS yang tidak dikoreksi oleh Bawaslu RI (tidak melanggar tata cara, prosedur, atau mekanisme) di Kecamatan Aluh-Aluh dan Kecamatan Astambul

No.	Kecamatan	Jumlah TPS Yang didalilkan Pemohon	TPS yang dikoreksi Bawaslu RI	Jumlah TPS yang menurut Bawaslu RI tidak bertentangan dengan tata cara, prosedur, atau mekanisme
1.	Aluh-Aluh	109 TPS	0	109 TPS
2.	Astambul	132 TPS	0	132 TPS

4. Bahwa terhadap 109 TPS Kecamatan Aluh-Aluh dan 132 TPS di Kecamatan Astambul tersebut jika di konversikan dalam jumlah suara maka dapat tergambar perolehan suara Pihak Terkait masih unggul dibandingkan dengan perolehan suara Pemohon, sebagaimana tersaji dalam tabel sebagai berikut:

Tabel 22. Perbandingan Perolehan Suara Pemohon dan Pihak Terkait berdasarkan hasil koreksi Bawaslu RI di Kecamatan Aluh-Aluh dan Kecamatan Astambul

No.	Kecamatan	Perolehan Suara		Pihak Terkait Unggul (Suara)
		Pemohon	Pihak Terkait	
1.	Aluh-Aluh	784	2.314	1.530
2.	Astambul	982	1.928	946

5. Bahwa jika merujuk pada pertimbangan mahkamah konstitusi dalam Putusan Mahkamah Konstitusi Nomor 1/PHPU.PRES-XXII/2024 dalam perkara Perselisihan Hasil Pemilihan Umum Presiden dan Wakil Presiden Tahun 2024, Halaman 968 – 969, pertimbangan nomor [3.20] yang selengkapnya mahkamah berpandangan:

[3.20] Menimbang bahwa, Pemohon mendalilkan terjadi pelanggaran prosedur Pemilu yang memengaruhi hasil perolehan suara. Sebelum Mahkamah mempertimbangkan dalil permohonan *a quo* terlebih dahulu Mahkamah mempertimbangkan hal-hal sebagai berikut: Bahwa setiap pelanggaran, penyimpangan, manipulasi, maupun perbuatan melawan hukum yang berkaitan dengan pemilu harus diselesaikan melalui mekanisme yang ditentukan oleh perundang-undangan pemilu yang berlaku. Mekanisme seperti ini, mengharuskan adanya standarisasi, sehingga dapat menjadi pegangan bagi peserta pemilu, penyelenggara pemilu maupun para petugas dalam pelaksanaannya. Hal ini juga merupakan cara untuk mencapai tujuan hukum pemilu yakni keadilan, kepastian, dan kemanfaatan dari penyelenggaraan pemilu, karena prinsip dasar penyelesaian sengketa pemilu bertujuan untuk menjamin dan memastikan bahwa hak setiap warga negara untuk berpartisipasi dalam pemerintahan demokrasi dapat terlaksana. Dalam menghadapi pelanggaran pemilu, penegakan hukum dan penyelesaian pelanggaran pemilu harus dapat memahami tentang alur penyelesaiannya

serta lembaga yang menanganinya. **Penyelesaian pelanggaran pemilu dilakukan melalui penegakan hukum pemilu yang merupakan mekanisme hukum untuk menegakkan hak pilih warga negara baik melalui mekanisme pidana, administrasi, maupun penyelesaian sengketa.** Sengketa dapat terjadi antara peserta pemilu maupun peserta dan penyelenggara pemilu. **Sengketa pemilu juga dapat terjadi sejak perencanaan, persiapan, tahapan hingga perhitungan suara hasil pemilu. Jenisnya dapat berupa pelanggaran administrasi, kode etik, tindak pidana pemilu, hingga sengketa pemilu, baik sengketa proses pemilu maupun sengketa hasil pemilu.**

Bahwa dalam kerangka penegakan hukum pemilu, UU Pemilu telah mengatur mekanisme penanganan keberatan atas permasalahan hukum yang ditimbulkan baik melalui Bawaslu dan jajarannya, Gakkumdu, DKPP, PTUN, dan Mahkamah Konstitusi. Proses penanganan pelanggaran pemilu sangat penting untuk memenuhi rasa keadilan, karena akan menjamin proses demokrasi yang dikehendaki semua masyarakat, keadilan pemilu setidaknya memperhatikan beberapa hal: pertama, menjamin bahwa setiap tindakan, prosedur, dan keputusan terkait dengan proses pemilu sesuai dengan kerangka hukum; kedua, melindungi atau memulihkan hak pilih masyarakat; ketiga, memungkinkan warga yang meyakini bahwa hak pilih mereka dilanggar dapat mengajukan pengaduan, mengikuti persidangan, dan mendapatkan putusan. Sistem keadilan pemilu merupakan instrumen penting untuk menegakkan hukum dan menjamin sepenuhnya penerapan prinsip demokrasi melalui pelaksanaan pemilu yang langsung, umum, bebas, rahasia, jujur, dan adil.

6. Bahwa berdasarkan pertimbangan Mahkamah tersebut, Mahkamah tidak menghendaki adanya duplikasi kewenangan kelembagaan dalam penyelesaian sengketa atau penanganan pelanggaran Pemilu, *in casu* dalam perkara *a quo*, Pemohon telah menggunakan hak konstitusionalnya untuk menyelesaikan dugaan pelanggaran administratif ke Bawaslu Kabupaten Banjar dan Bawaslu RI, sehingga beralasan hukum bagi Mahkamah untuk menolak Permohonan *a quo*.

III. PETITUM

Berdasarkan seluruh uraian-uraian keterangan sebagaimana diatas, dengan ini Pihak Terkait memohon kepada Mahkamah Konstitusi untuk menjatuhkan Putusan sebagai berikut:

DALAM EKSEPSI

1. Menerima eksepsi Pihak Terkait untuk seluruhnya;
2. Menyatakan Permohonan Pemohon tidak dapat diterima.

DALAM POKOK PERMOHONAN

1. Menolak Permohonan Pemohon untuk seluruhnya;
2. Menyatakan benar Surat Keputusan Komisi Pemilihan Umum Nomor 360 Tahun 2024 tentang penetapan Hasil Pemilihan Umum Presiden dan Wakil Presiden, Anggota Dewan Perwakilan Rakyat, Dewan Perwakilan Daerah, Dewan Perwakilan Rakyat Daerah Provinsi, dan Dewan Perwakilan Rakyat Daerah Kabupaten/Kota secara Nasional dalam Pemilihan Umum Tahun 2024 tertanggal 20 Maret 2024;
3. Menetapkan perolehan suara Pihak Terkait dan Pemohon yang benar untuk pengisian keanggotaan DPR Daerah Pemilihan Kalimantan Selatan I, sebagai berikut:

No.	Partai Politik	Perolehan Suara
1.	PAN	94.602
2.	DEMOKRAT	89.979

4. Menetapkan hasil perolehan suara yang benar menurut Pihak Terkait untuk pengisian keanggotaan DPR di Daerah Pemilihan Kalimantan Selatan I, sebagai berikut:

No.	Partai Politik	Perolehan Suara
1.	Golkar	333.628
2.	Nasdem	168.592
3.	PKS	117.223
4.	Gerindra	112.197
5.	PAN	94.602
6.	Demokrat	89.979

7.	PKB	78.687
8.	PPP	76.902
9.	PDIP	55.329
10.	Partai Gelora	14.047
11.	PSI	8.756
12.	Perindo	8.696
13.	Partai Buruh	6.774
14.	Partai Ummat	4.585
15.	PBB	4.100
16.	Hanura	3.716
17.	Garda Republik Indonesia	3.517
18.	PKN	1.293

Atau,

Apabila Mahkamah Konstitusi berpendapat lain, mohon putusan seadil-adilnya (*ex aequo et bono*).

[2.6] Menimbang bahwa untuk membuktikan keterangannya, Pihak Terkait mengajukan alat bukti yang diberi tanda bukti PT-1 sampai dengan bukti PT-804 yang telah disahkan dalam persidangan sebagai berikut:

1. Bukti PT-1 : Fotokopi Surat Keputusan Komisi Pemilihan Umum Nomor 360 Tahun 2024 tentang penetapan Hasil Pemilihan Umum Presiden dan Wakil Presiden, Anggota Dewan Perwakilan Rakyat, Dewan Perwakilan Daerah, Dewan Perwakilan Rakyat Daerah Provinsi, dan Dewan Perwakilan Rakyat Daerah Kabupaten/Kota secara Nasional dalam Pemilihan Umum Tahun 2024 beserta Lampiran II;
2. Bukti PT-2 : Fotokopi Formulir D. HASIL KABUPATEN-DPR Dapil Kalimantan Selatan I dan D. HASIL PROVINSI-DPR Provinsi Kalimantan Selatan beserta Lampiran;
3. Bukti PT-3 : Surat Pernyataan saksi mandat Partai Demokrat atas nama M. Zuhdi pada rekapitulasi hasil penghitungan perolehan suara Kecamatan Kertak Hanyar;
4. Bukti PT-4 : Surat Pernyataan saksi mandat Partai Demokrat atas nama M. Saidinor, S.Pd. pada rekapitulasi hasil penghitungan perolehan suara Kecamatan Sungai Pinang;
5. Bukti PT-5 : Surat Pernyataan saksi mandat Partai Demokrat atas nama Bahrudin Efendi, pada rekapitulasi hasil penghitungan perolehan suara Kecamatan Gambut;

6. Bukti PT-6 : Surat Pernyataan saksi mandat Partai Demokrat atas nama Rahmani, pada rekapitulasi hasil penghitungan perolehan suara Kecamatan Aluh-Aluh;
7. Bukti PT-7 : Fotokopi daftar hadir rapat rekapitulasi perhitungan perolehan suara di tingkat Kecamatan Mataraman;
8. Bukti PT-8 : Fotokopi daftar hadir rapat rekapitulasi perhitungan perolehan suara di tingkat Kecamatan Astambul;
9. Bukti PT-9 : Fotokopi daftar hadir rapat rekapitulasi perhitungan perolehan suara di tingkat Kecamatan Cintapuri Darussalam;
10. Bukti PT-10 : Fotokopi daftar hadir rapat rekapitulasi perhitungan perolehan suara di tingkat Kecamatan Rantau Badauh;
11. Bukti PT-11 : Fotokopi Formulir D.HASIL KECAMATAN-DPR Kecamatan Kertak Hanyar;
12. Bukti PT-12 : Fotokopi Formulir D.HASIL KECAMATAN-DPR Kecamatan Sungai Pinang;
13. Bukti PT-13 : Fotokopi Formulir D.HASIL KECAMATAN-DPR Kecamatan Gambut;
14. Bukti PT-14 : Fotokopi Formulir D.HASIL KECAMATAN-DPR Kecamatan Mataraman;
15. Bukti PT-15 : Fotokopi Formulir D.HASIL KECAMATAN-DPR Kecamatan Astambul;
16. Bukti PT-16 : Fotokopi Formulir D.HASIL KECAMATAN-DPR Kecamatan Aluh-Aluh;
17. Bukti PT-17 : Fotokopi Formulir D.HASIL KECAMATAN-DPR Kecamatan Cintapuri;
18. Bukti PT-18 : Fotokopi Formulir D.HASIL KECAMATAN-DPR Kecamatan Rantau Badauh;
19. Bukti PT-19 : Fotokopi C.HASIL SALINAN-DPR TPS 1 Kel./ Desa Belayung Baru Kec. Kertak Hanyar, Kab. Banjar;
20. Bukti PT-20 : Fotokopi C.HASIL SALINAN-DPR TPS 2 Kel./ Desa Belayung Baru Kec. Kertak Hanyar, Kab. Banjar;
21. Bukti PT-21 : Fotokopi C.HASIL SALINAN-DPR TPS 3 Kel./ Desa Belayung Baru Kec. Kertak Hanyar, Kab. Banjar;
22. Bukti PT-22 : Fotokopi C.HASIL SALINAN-DPR TPS 4 Kel./ Desa Belayung Baru Kec. Kertak Hanyar, Kab. Banjar;
23. Bukti PT-23 : Fotokopi C.HASIL SALINAN-DPR TPS 5 Kel./ Desa Belayung Baru Kec. Kertak Hanyar, Kab. Banjar;
24. Bukti PT-24 : Fotokopi C.HASIL SALINAN-DPR TPS 6 Kel./ Desa Belayung Baru Kec. Kertak Hanyar, Kab. Banjar;
25. Bukti PT-25 : Fotokopi C.HASIL SALINAN-DPR TPS 1 Kel./ Desa Benua Hanyar Kec. Kertak Hanyar, Kab. Banjar;
26. Bukti PT-26 : Fotokopi C.HASIL SALINAN-DPR TPS 2 Kel./ Desa Benua Hanyar Kec. Kertak Hanyar, Kab. Banjar;
27. Bukti PT-27 : Fotokopi C.HASIL SALINAN-DPR TPS 1 Kel./ Desa Kertak Hanyar I Kec. Kertak Hanyar, Kab. Banjar;
28. Bukti PT-28 : Fotokopi C.HASIL SALINAN-DPR TPS 2 Kel./ Desa Kertak Hanyar I Kec. Kertak Hanyar, Kab. Banjar;

29. Bukti PT-29 : Fotokopi C.HASIL SALINAN-DPR TPS 3 Kel./ Desa Kertak Hanyar I Kec. Kertak Hanyar, Kab. Banjar;
30. Bukti PT-30 : Fotokopi C.HASIL SALINAN-DPR TPS 4 Kel./ Desa Kertak Hanyar I Kec. Kertak Hanyar, Kab. Banjar;
31. Bukti PT-31 : Fotokopi C.HASIL SALINAN-DPR TPS 5 Kel./ Desa Kertak Hanyar I Kec. Kertak Hanyar, Kab. Banjar;
32. Bukti PT-32 : Fotokopi C.HASIL SALINAN-DPR TPS 6 Kel./ Desa Kertak Hanyar I Kec. Kertak Hanyar, Kab. Banjar;
33. Bukti PT-33 : Fotokopi C.HASIL SALINAN-DPR TPS 7 Kel./ Desa Kertak Hanyar I Kec. Kertak Hanyar, Kab. Banjar;
34. Bukti PT-34 : Fotokopi C.HASIL SALINAN-DPR TPS 8 Kel./ Desa Kertak Hanyar I Kec. Kertak Hanyar, Kab. Banjar;
35. Bukti PT-35 : Fotokopi C.HASIL SALINAN-DPR TPS 9 Kel./ Desa Kertak Hanyar I Kec. Kertak Hanyar, Kab. Banjar;
36. Bukti PT-36 : Fotokopi C.HASIL SALINAN-DPR TPS 10 Kel./ Desa Kertak Hanyar I Kec. Kertak Hanyar, Kab. Banjar;
37. Bukti PT-37 : Fotokopi C.HASIL SALINAN-DPR TPS 11 Kel./ Desa Kertak Hanyar I Kec. Kertak Hanyar, Kab. Banjar;
38. Bukti PT-38 : Fotokopi C.HASIL SALINAN-DPR TPS 12 Kel./ Desa Kertak Hanyar I Kec. Kertak Hanyar, Kab. Banjar;
39. Bukti PT-39 : Fotokopi C.HASIL SALINAN-DPR TPS 13 Kel./ Desa Kertak Hanyar I Kec. Kertak Hanyar, Kab. Banjar;
40. Bukti PT-40 : Fotokopi C.HASIL SALINAN-DPR TPS 14 Kel./ Desa Kertak Hanyar I Kec. Kertak Hanyar, Kab. Banjar;
41. Bukti PT-41 : Fotokopi C.HASIL SALINAN-DPR TPS 15 Kel./ Desa Kertak Hanyar I Kec. Kertak Hanyar, Kab. Banjar;
42. Bukti PT-42 : Fotokopi C.HASIL SALINAN-DPR TPS 16 Kel./ Desa Kertak Hanyar I Kec. Kertak Hanyar, Kab. Banjar;
43. Bukti PT-43 : Fotokopi C.HASIL SALINAN-DPR TPS 17 Kel./ Desa Kertak Hanyar I Kec. Kertak Hanyar, Kab. Banjar;
44. Bukti PT-44 : Fotokopi C.HASIL SALINAN-DPR TPS 18 Kel./ Desa Kertak Hanyar I Kec. Kertak Hanyar, Kab. Banjar;
45. Bukti PT-45 : Fotokopi C.HASIL SALINAN-DPR TPS 19 Kel./ Desa Kertak Hanyar I Kec. Kertak Hanyar, Kab. Banjar;
46. Bukti PT-46 : Fotokopi C.HASIL SALINAN-DPR TPS 20 Kel./ Desa Kertak Hanyar I Kec. Kertak Hanyar, Kab. Banjar;
47. Bukti PT-47 : Fotokopi C.HASIL SALINAN-DPR TPS 21 Kel./ Desa Kertak Hanyar I Kec. Kertak Hanyar, Kab. Banjar;
48. Bukti PT-48 : Fotokopi C.HASIL SALINAN-DPR TPS 22 Kel./ Desa Kertak Hanyar I Kec. Kertak Hanyar, Kab. Banjar;
49. Bukti PT-49 : Fotokopi C.HASIL SALINAN-DPR TPS 23 Kel./ Desa Kertak Hanyar I Kec. Kertak Hanyar, Kab. Banjar;
50. Bukti PT-50 : Fotokopi C.HASIL SALINAN-DPR TPS 24 Kel./ Desa Kertak Hanyar I Kec. Kertak Hanyar, Kab. Banjar;
51. Bukti PT-51 : Fotokopi C.HASIL SALINAN-DPR TPS 25 Kel./ Desa Kertak Hanyar I Kec. Kertak Hanyar, Kab. Banjar;

52. Bukti PT-52 : Fotokopi C.HASIL SALINAN-DPR TPS 26 Kel./ Desa Kertak Hanyar I Kec. Kertak Hanyar, Kab. Banjar;
53. Bukti PT-53 : Fotokopi C.HASIL SALINAN-DPR TPS 27 Kel./ Desa Kertak Hanyar I Kec. Kertak Hanyar, Kab. Banjar;
54. Bukti PT-54 : Fotokopi C.HASIL SALINAN-DPR TPS 1 Kel./ Desa Kertak Hanyar II Kec. Kertak Hanyar, Kab. Banjar;
55. Bukti PT-55 : Fotokopi C.HASIL SALINAN-DPR TPS 2 Kel./ Desa Kertak Hanyar II Kec. Kertak Hanyar, Kab. Banjar;
56. Bukti PT-56 : Fotokopi C.HASIL SALINAN-DPR TPS 3 Kel./ Desa Kertak Hanyar II Kec. Kertak Hanyar, Kab. Banjar;
57. Bukti PT-57 : Fotokopi C.HASIL SALINAN-DPR TPS 4 Kel./ Desa Kertak Hanyar II Kec. Kertak Hanyar, Kab. Banjar;
58. Bukti PT-58 : Fotokopi C.HASIL SALINAN-DPR TPS 5 Kel./ Desa Kertak Hanyar II Kec. Kertak Hanyar, Kab. Banjar;
59. Bukti PT-59 : Fotokopi C.HASIL SALINAN-DPR TPS 6 Kel./ Desa Kertak Hanyar II Kec. Kertak Hanyar, Kab. Banjar;
60. Bukti PT-60 : Fotokopi C.HASIL SALINAN-DPR TPS 7 Kel./ Desa Kertak Hanyar II Kec. Kertak Hanyar, Kab. Banjar;
61. Bukti PT-61 : Fotokopi C.HASIL SALINAN-DPR TPS 8 Kel./ Desa Kertak Hanyar II Kec. Kertak Hanyar, Kab. Banjar;
62. Bukti PT-62 : Fotokopi C.HASIL SALINAN-DPR TPS 9 Kel./ Desa Kertak Hanyar II Kec. Kertak Hanyar, Kab. Banjar;
63. Bukti PT-63 : Fotokopi C.HASIL SALINAN-DPR TPS 10 Kel./ Desa Kertak Hanyar II Kec. Kertak Hanyar, Kab. Banjar;
64. Bukti PT-64 : Fotokopi C.HASIL SALINAN-DPR TPS 11 Kel./ Desa Kertak Hanyar II Kec. Kertak Hanyar, Kab. Banjar;
65. Bukti PT-65 : Fotokopi C.HASIL SALINAN-DPR TPS 12 Kel./ Desa Kertak Hanyar II Kec. Kertak Hanyar, Kab. Banjar;
66. Bukti PT-66 : Fotokopi C.HASIL SALINAN-DPR TPS 13 Kel./ Desa Kertak Hanyar II Kec. Kertak Hanyar, Kab. Banjar;
67. Bukti PT-67 : Fotokopi C.HASIL SALINAN-DPR TPS 14 Kel./ Desa Kertak Hanyar II Kec. Kertak Hanyar, Kab. Banjar;
68. Bukti PT-68 : Fotokopi C.HASIL SALINAN-DPR TPS 15 Kel./ Desa Kertak Hanyar II Kec. Kertak Hanyar, Kab. Banjar;
69. Bukti PT-69 : Fotokopi C.HASIL SALINAN-DPR TPS 16 Kel./ Desa Kertak Hanyar II Kec. Kertak Hanyar, Kab. Banjar;
70. Bukti PT-70 : Fotokopi C.HASIL SALINAN-DPR TPS 17 Kel./ Desa Kertak Hanyar II Kec. Kertak Hanyar, Kab. Banjar;
71. Bukti PT-71 : Fotokopi C.HASIL SALINAN-DPR TPS 18 Kel./ Desa Kertak Hanyar II Kec. Kertak Hanyar, Kab. Banjar;
72. Bukti PT-72 : Fotokopi C.HASIL SALINAN-DPR TPS 19 Kel./ Desa Kertak Hanyar II Kec. Kertak Hanyar, Kab. Banjar;
73. Bukti PT-73 : Fotokopi C.HASIL SALINAN-DPR TPS 20 Kel./ Desa Kertak Hanyar II Kec. Kertak Hanyar, Kab. Banjar;
74. Bukti PT-74 : Fotokopi C.HASIL SALINAN-DPR TPS 21 Kel./ Desa Kertak Hanyar II Kec. Kertak Hanyar, Kab. Banjar;

75. Bukti PT-75 : Fotokopi C.HASIL SALINAN-DPR TPS 22 Kel./ Desa Kertak Hanyar II Kec. Kertak Hanyar, Kab. Banjar;
76. Bukti PT-76 : Fotokopi C.HASIL SALINAN-DPR TPS 23 Kel./ Desa Kertak Hanyar II Kec. Kertak Hanyar, Kab. Banjar;
77. Bukti PT-77 : Fotokopi C.HASIL SALINAN-DPR TPS 24 Kel./ Desa Kertak Hanyar II Kec. Kertak Hanyar, Kab. Banjar;
78. Bukti PT-78 : Fotokopi C.HASIL SALINAN-DPR TPS 25 Kel./ Desa Kertak Hanyar II Kec. Kertak Hanyar, Kab. Banjar;
79. Bukti PT-79 : Fotokopi C.HASIL SALINAN-DPR TPS 26 Kel./ Desa Kertak Hanyar II Kec. Kertak Hanyar, Kab. Banjar;
80. Bukti PT-80 : Fotokopi C.HASIL SALINAN-DPR TPS 27 Kel./ Desa Kertak Hanyar II Kec. Kertak Hanyar, Kab. Banjar;
81. Bukti PT-81 : Fotokopi C.HASIL SALINAN-DPR TPS 1 Kel./ Desa Manarap Baru Kec. Kertak Hanyar, Kab. Banjar;
82. Bukti PT-82 : Fotokopi C.HASIL SALINAN-DPR TPS 2 Kel./ Desa Manarap Baru Kec. Kertak Hanyar, Kab. Banjar;
83. Bukti PT-83 : Fotokopi C.HASIL SALINAN-DPR TPS 3 Kel./ Desa Manarap Baru Kec. Kertak Hanyar, Kab. Banjar;
84. Bukti PT-84 : Fotokopi C.HASIL SALINAN-DPR TPS 4 Kel./ Desa Manarap Baru Kec. Kertak Hanyar, Kab. Banjar;
85. Bukti PT-85 : Fotokopi C.HASIL SALINAN-DPR TPS 5 Kel./ Desa Manarap Baru Kec. Kertak Hanyar, Kab. Banjar;
86. Bukti PT-86 : Fotokopi C.HASIL SALINAN-DPR TPS 6 Kel./ Desa Manarap Baru Kec. Kertak Hanyar, Kab. Banjar;
87. Bukti PT-87 : Fotokopi C.HASIL SALINAN-DPR TPS 7 Kel./ Desa Manarap Baru Kec. Kertak Hanyar, Kab. Banjar;
88. Bukti PT-88 : Fotokopi C.HASIL SALINAN-DPR TPS 8 Kel./ Desa Manarap Baru Kec. Kertak Hanyar, Kab. Banjar;
89. Bukti PT-89 : Fotokopi C.HASIL SALINAN-DPR TPS 9 Kel./ Desa Manarap Baru Kec. Kertak Hanyar, Kab. Banjar;
90. Bukti PT-90 : Fotokopi C.HASIL SALINAN-DPR TPS 10 Kel./ Desa Manarap Baru Kec. Kertak Hanyar, Kab. Banjar;
91. Bukti PT-91 : Fotokopi C.HASIL SALINAN-DPR TPS 11 Kel./ Desa Manarap Baru Kec. Kertak Hanyar, Kab. Banjar;
92. Bukti PT-92 : Fotokopi C.HASIL SALINAN-DPR TPS 12 Kel./ Desa Manarap Baru Kec. Kertak Hanyar, Kab. Banjar;
93. Bukti PT-93 : Fotokopi C.HASIL SALINAN-DPR TPS 1 Kel./ Desa Manarap Lama Kec. Kertak Hanyar, Kab. Banjar;
94. Bukti PT-94 : Fotokopi C.HASIL SALINAN-DPR TPS 2 Kel./ Desa Manarap Lama Kec. Kertak Hanyar, Kab. Banjar;
95. Bukti PT-95 : Fotokopi C.HASIL SALINAN-DPR TPS 3 Kel./ Desa Manarap Lama Kec. Kertak Hanyar, Kab. Banjar;
96. Bukti PT-96 : Fotokopi C.HASIL SALINAN-DPR TPS 4 Kel./ Desa Manarap Lama Kec. Kertak Hanyar, Kab. Banjar;
97. Bukti PT-97 : Fotokopi C.HASIL SALINAN-DPR TPS 5 Kel./ Desa Manarap Lama Kec. Kertak Hanyar, Kab. Banjar;

98. Bukti PT-98 : Fotokopi C.HASIL SALINAN-DPR TPS 6 Kel./ Desa Manarap Lama Kec. Kertak Hanyar, Kab. Banjar;
99. Bukti PT-99 : Fotokopi C.HASIL SALINAN-DPR TPS 7 Kel./ Desa Manarap Lama Kec. Kertak Hanyar, Kab. Banjar;
100. Bukti PT-100 : Fotokopi C.HASIL SALINAN-DPR TPS 8 Kel./ Desa Manarap Lama Kec. Kertak Hanyar, Kab. Banjar;
101. Bukti PT-101 : Fotokopi C.HASIL SALINAN-DPR TPS 9 Kel./ Desa Manarap Lama Kec. Kertak Hanyar, Kab. Banjar;
102. Bukti PT-102 : Fotokopi C.HASIL SALINAN-DPR TPS 10 Kel./ Desa Manarap Lama Kec. Kertak Hanyar, Kab. Banjar;
103. Bukti PT-103 : Fotokopi C.HASIL SALINAN-DPR TPS 11 Kel./ Desa Manarap Lama Kec. Kertak Hanyar, Kab. Banjar;
104. Bukti PT-104 : Fotokopi C.HASIL SALINAN-DPR TPS 12 Kel./ Desa Manarap Lama Kec. Kertak Hanyar, Kab. Banjar;
105. Bukti PT-105 : Fotokopi C.HASIL SALINAN-DPR TPS 13 Kel./ Desa Manarap Lama Kec. Kertak Hanyar, Kab. Banjar;
106. Bukti PT-106 : Fotokopi C.HASIL SALINAN-DPR TPS 14 Kel./ Desa Manarap Lama Kec. Kertak Hanyar, Kab. Banjar;
107. Bukti PT-107 : Fotokopi C.HASIL SALINAN-DPR TPS 1 Kel./ Desa Manarap Tengah Kec. Kertak Hanyar, Kab. Banjar;
108. Bukti PT-108 : Fotokopi C.HASIL SALINAN-DPR TPS 2 Kel./ Desa Manarap Tengah Kec. Kertak Hanyar, Kab. Banjar;
109. Bukti PT-109 : Fotokopi C.HASIL SALINAN-DPR TPS 3 Kel./ Desa Manarap Tengah Kec. Kertak Hanyar, Kab. Banjar;
110. Bukti PT-110 : Fotokopi C.HASIL SALINAN-DPR TPS 4 Kel./ Desa Manarap Tengah Kec. Kertak Hanyar, Kab. Banjar;
111. Bukti PT-111 : Fotokopi C.HASIL SALINAN-DPR TPS 5 Kel./ Desa Manarap Tengah Kec. Kertak Hanyar, Kab. Banjar;
112. Bukti PT-112 : Fotokopi C.HASIL SALINAN-DPR TPS 6 Kel./ Desa Manarap Tengah Kec. Kertak Hanyar, Kab. Banjar;
113. Bukti PT-113 : Fotokopi C.HASIL SALINAN-DPR TPS 7 Kel./ Desa Manarap Tengah Kec. Kertak Hanyar, Kab. Banjar;
114. Bukti PT-114 : Fotokopi C.HASIL SALINAN-DPR TPS 8 Kel./ Desa Manarap Tengah Kec. Kertak Hanyar, Kab. Banjar;
115. Bukti PT-115 : Fotokopi C.HASIL SALINAN-DPR TPS 9 Kel./ Desa Manarap Tengah Kec. Kertak Hanyar, Kab. Banjar;
116. Bukti PT-116 : Fotokopi C.HASIL SALINAN-DPR TPS 10 Kel./ Desa Manarap Tengah Kec. Kertak Hanyar, Kab. Banjar;
117. Bukti PT-117 : Fotokopi C.HASIL SALINAN-DPR TPS 11 Kel./ Desa Manarap Tengah Kec. Kertak Hanyar, Kab. Banjar;
118. Bukti PT-118 : Fotokopi C.HASIL SALINAN-DPR TPS 12 Kel./ Desa Manarap Tengah Kec. Kertak Hanyar, Kab. Banjar;
119. Bukti PT-119 : Fotokopi C.HASIL SALINAN-DPR TPS 13 Kel./ Desa Manarap Tengah Kec. Kertak Hanyar, Kab. Banjar;
120. Bukti PT-120 : Fotokopi C.HASIL SALINAN-DPR TPS 1 Kel./ Desa Mandar Sari Kec. Kertak Hanyar, Kab. Banjar;

121. Bukti PT-121 : Fotokopi C.HASIL SALINAN-DPR TPS 2 Kel./ Desa Mandar Sari Kec. Kertak Hanyar, Kab. Banjar;
122. Bukti PT-122 : Fotokopi C.HASIL SALINAN-DPR TPS 3 Kel./ Desa Mandar Sari Kec. Kertak Hanyar, Kab. Banjar;
123. Bukti PT-123 : Fotokopi C.HASIL SALINAN-DPR TPS 4 Kel./ Desa Mandar Sari Kec. Kertak Hanyar, Kab. Banjar;
124. Bukti PT-124 : Fotokopi C.HASIL SALINAN-DPR TPS 5 Kel./ Desa Mandar Sari Kec. Kertak Hanyar, Kab. Banjar;
125. Bukti PT-125 : Fotokopi C.HASIL SALINAN-DPR TPS 6 Kel./ Desa Mandar Sari Kec. Kertak Hanyar, Kab. Banjar;
126. Bukti PT-126 : Fotokopi C.HASIL SALINAN-DPR TPS 7 Kel./ Desa Mandar Sari Kec. Kertak Hanyar, Kab. Banjar;
127. Bukti PT-127 : Fotokopi C.HASIL SALINAN-DPR TPS 8 Kel./ Desa Mandar Sari Kec. Kertak Hanyar, Kab. Banjar;
128. Bukti PT-128 : Fotokopi C.HASIL SALINAN-DPR TPS 9 Kel./ Desa Mandar Sari Kec. Kertak Hanyar, Kab. Banjar;
129. Bukti PT-129 : Fotokopi C.HASIL SALINAN-DPR TPS 1 Kel./ Desa Mekar Raya Kec. Kertak Hanyar, Kab. Banjar;
130. Bukti PT-130 : Fotokopi C.HASIL SALINAN-DPR TPS 2 Kel./ Desa Mekar Raya Kec. Kertak Hanyar, Kab. Banjar;
131. Bukti PT-131 : Fotokopi C.HASIL SALINAN-DPR TPS 3 Kel./ Desa Mekar Raya Kec. Kertak Hanyar, Kab. Banjar;
132. Bukti PT-132 : Fotokopi C.HASIL SALINAN-DPR TPS 4 Kel./ Desa Mekar Raya Kec. Kertak Hanyar, Kab. Banjar;
133. Bukti PT-133 : Fotokopi C.HASIL SALINAN-DPR TPS 5 Kel./ Desa Mekar Raya Kec. Kertak Hanyar, Kab. Banjar;
134. Bukti PT-134 : Fotokopi C.HASIL SALINAN-DPR TPS 1 Kel./ Desa Pasar Kemis Kec. Kertak Hanyar, Kab. Banjar;
135. Bukti PT-135 : Fotokopi C.HASIL SALINAN-DPR TPS 2 Kel./ Desa Pasar Kemis Kec. Kertak Hanyar, Kab. Banjar;
136. Bukti PT-136 : Fotokopi C.HASIL SALINAN-DPR TPS 3 Kel./ Desa Pasar Kemis Kec. Kertak Hanyar, Kab. Banjar;
137. Bukti PT-137 : Fotokopi C.HASIL SALINAN-DPR TPS 4 Kel./ Desa Pasar Kemis Kec. Kertak Hanyar, Kab. Banjar;
138. Bukti PT-138 : Fotokopi C.HASIL SALINAN-DPR TPS 5 Kel./ Desa Pasar Kemis Kec. Kertak Hanyar, Kab. Banjar;
139. Bukti PT-139 : Fotokopi C.HASIL SALINAN-DPR TPS 6 Kel./ Desa Pasar Kemis Kec. Kertak Hanyar, Kab. Banjar;
140. Bukti PT-140 : Fotokopi C.HASIL SALINAN-DPR TPS 1 Kel./ Desa Tatah Pamangkih Laut Kec. Kertak Hanyar, Kab. Banjar;
141. Bukti PT-141 : Fotokopi C.HASIL SALINAN-DPR TPS 2 Kel./ Desa Tatah Pamangkih Laut Kec. Kertak Hanyar, Kab. Banjar;
142. Bukti PT-142 : Fotokopi C.HASIL SALINAN-DPR TPS 3 Kel./ Desa Tatah Pamangkih Laut Kec. Kertak Hanyar, Kab. Banjar;
143. Bukti PT-143 : Fotokopi C.HASIL SALINAN-DPR TPS 4 Kel./ Desa Tatah Pamangkih Laut Kec. Kertak Hanyar, Kab. Banjar;

144. Bukti PT-144 : Fotokopi C.HASIL SALINAN-DPR TPS 5 Kel./ Desa Tatah Pamangkih Laut Kec. Kertak Hanyar, Kab. Banjar;
145. Bukti PT-145 : Fotokopi C.HASIL SALINAN-DPR TPS 6 Kel./ Desa Tatah Pamangkih Laut Kec. Kertak Hanyar, Kab. Banjar;
146. Bukti PT-146 : Fotokopi C.HASIL SALINAN-DPR TPS 7 Kel./ Desa Tatah Pamangkih Laut Kec. Kertak Hanyar, Kab. Banjar;
147. Bukti PT-147 : Fotokopi C.HASIL SALINAN-DPR TPS 8 Kel./ Desa Tatah Pamangkih Laut Kec. Kertak Hanyar, Kab. Banjar;
148. Bukti PT-148 : Fotokopi C.HASIL SALINAN-DPR TPS 9 Kel./ Desa Tatah Pamangkih Laut Kec. Kertak Hanyar, Kab. Banjar;
149. Bukti PT-149 : Fotokopi C.HASIL SALINAN-DPR TPS 1 Kel./ Desa Sungai Lakum Kec. Kertak Hanyar, Kab. Banjar;
150. Bukti PT-150 : Fotokopi C.HASIL SALINAN-DPR TPS 2 Kel./ Desa Sungai Lakum Kec. Kertak Hanyar, Kab. Banjar;
151. Bukti PT-151 : Fotokopi C.HASIL SALINAN-DPR TPS 3 Kel./ Desa Sungai Lakum Kec. Kertak Hanyar, Kab. Banjar;
152. Bukti PT-152 : Fotokopi C.HASIL SALINAN-DPR TPS 4 Kel./ Desa Sungai Lakum Kec. Kertak Hanyar, Kab. Banjar;
153. Bukti PT-153 : Fotokopi C.HASIL SALINAN-DPR TPS 5 Kel./ Desa Sungai Lakum Kec. Kertak Hanyar, Kab. Banjar;
154. Bukti PT-154 : Fotokopi C.HASIL SALINAN-DPR TPS 6 Kel./ Desa Sungai Lakum Kec. Kertak Hanyar, Kab. Banjar;
155. Bukti PT-155 : Fotokopi C.HASIL SALINAN-DPR TPS 1 Kel./ Desa Simpang Empat Kec. Kertak Hanyar, Kab. Banjar;
156. Bukti PT-156 : Fotokopi C.HASIL SALINAN-DPR TPS 2 Kel./ Desa Simpang Empat Kec. Kertak Hanyar, Kab. Banjar;
157. Bukti PT-157 : Fotokopi C.HASIL SALINAN-DPR TPS 3 Kel./ Desa Simpang Empat Kec. Kertak Hanyar, Kab. Banjar;
158. Bukti PT-158 : Fotokopi C.HASIL SALINAN-DPR TPS 4 Kel./ Desa Simpang Empat Kec. Kertak Hanyar, Kab. Banjar;
159. Bukti PT-159 : Fotokopi C.HASIL SALINAN-DPR TPS 5 Kel./ Desa Simpang Empat Kec. Kertak Hanyar, Kab. Banjar;
160. Bukti PT-160 : Fotokopi C.HASIL SALINAN-DPR TPS 6 Kel./ Desa Simpang Empat Kec. Kertak Hanyar, Kab. Banjar;
161. Bukti PT-161 : Fotokopi C.HASIL SALINAN-DPR TPS 7 Kel./ Desa Simpang Empat Kec. Kertak Hanyar, Kab. Banjar;
162. Bukti PT-162 : Fotokopi C.HASIL SALINAN-DPR TPS 8 Kel./ Desa Simpang Empat Kec. Kertak Hanyar, Kab. Banjar;
163. Bukti PT-163 : Fotokopi C.HASIL SALINAN-DPR TPS 9 Kel./ Desa Simpang Empat Kec. Kertak Hanyar, Kab. Banjar;
164. Bukti PT-164 : Fotokopi C.HASIL SALINAN-DPR TPS 10 Kel./ Desa Simpang Empat Kec. Kertak Hanyar, Kab. Banjar;
165. Bukti PT-165 : Fotokopi C.HASIL SALINAN-DPR TPS 11 Kel./ Desa Simpang Empat Kec. Kertak Hanyar, Kab. Banjar;
166. Bukti PT-166 : Fotokopi C.HASIL SALINAN-DPR TPS 12 Kel./ Desa Simpang Empat Kec. Kertak Hanyar, Kab. Banjar;

167. Bukti PT-167 : Fotokopi C.HASIL SALINAN-DPR TPS 13 Kel./ Desa Simpang Empat Kec. Kertak Hanyar, Kab. Banjar;
168. Bukti PT-168 : Fotokopi C.HASIL SALINAN-DPR TPS 14 Kel./ Desa Simpang Empat Kec. Kertak Hanyar, Kab. Banjar;
169. Bukti PT-169 : Fotokopi C.HASIL SALINAN-DPR TPS 1 Kel./ Desa Belimbing Baru Kec. Sungai Pinang, Kab. Banjar;
170. Bukti PT-170 : Fotokopi C.HASIL SALINAN-DPR TPS 2 Kel./ Desa Belimbing Baru Kec. Sungai Pinang, Kab. Banjar;
171. Bukti PT-171 : Fotokopi C.HASIL SALINAN-DPR TPS 3 Kel./ Desa Belimbing Baru Kec. Sungai Pinang, Kab. Banjar;
172. Bukti PT-172 : Fotokopi C.HASIL SALINAN-DPR TPS 4 Kel./ Desa Belimbing Baru Kec. Sungai Pinang, Kab. Banjar;
173. Bukti PT-173 : Fotokopi C.HASIL SALINAN-DPR TPS 1 Kel./ Desa Belimbing Lama Kec. Sungai Pinang, Kab. Banjar;
174. Bukti PT-174 : Fotokopi C.HASIL SALINAN-DPR TPS 2 Kel./ Desa Belimbing Lama Kec. Sungai Pinang, Kab. Banjar;
175. Bukti PT-175 : Fotokopi C.HASIL SALINAN-DPR TPS 3 Kel./ Desa Belimbing Lama Kec. Sungai Pinang, Kab. Banjar;
176. Bukti PT-176 : Fotokopi C.HASIL SALINAN-DPR TPS 4 Kel./ Desa Belimbing Lama Kec. Sungai Pinang, Kab. Banjar;
177. Bukti PT-177 : Fotokopi C.HASIL SALINAN-DPR TPS 1 Kel./ Desa Hakim Makmur Kec. Sungai Pinang, Kab. Banjar;
178. Bukti PT-178 : Fotokopi C.HASIL SALINAN-DPR TPS 2 Kel./ Desa Hakim Makmur Kec. Sungai Pinang, Kab. Banjar;
179. Bukti PT-179 : Fotokopi C.HASIL SALINAN-DPR TPS 3 Kel./ Desa Hakim Makmur Kec. Sungai Pinang, Kab. Banjar;
180. Bukti PT-180 : Fotokopi C.HASIL SALINAN-DPR TPS 4 Kel./ Desa Hakim Makmur Kec. Sungai Pinang, Kab. Banjar;
181. Bukti PT-181 : Fotokopi C.HASIL SALINAN-DPR TPS 1 Kel./ Desa Kahelaan Kec. Sungai Pinang, Kab. Banjar;
182. Bukti PT-182 : Fotokopi C.HASIL SALINAN-DPR TPS 2 Kel./ Desa Kahelaan Kec. Sungai Pinang, Kab. Banjar;
183. Bukti PT-183 : Fotokopi C.HASIL SALINAN-DPR TPS 3 Kel./ Desa Kahelaan Kec. Sungai Pinang, Kab. Banjar;
184. Bukti PT-184 : Fotokopi C.HASIL SALINAN-DPR TPS 4 Kel./ Desa Kahelaan Kec. Sungai Pinang, Kab. Banjar;
185. Bukti PT-185 : Fotokopi C.HASIL SALINAN-DPR TPS 5 Kel./ Desa Kahelaan Kec. Sungai Pinang, Kab. Banjar;
186. Bukti PT-186 : Fotokopi C.HASIL SALINAN-DPR TPS 6 Kel./ Desa Kahelaan Kec. Sungai Pinang, Kab. Banjar;
187. Bukti PT-187 : Fotokopi C.HASIL SALINAN-DPR TPS 7 Kel./ Desa Kahelaan Kec. Sungai Pinang, Kab. Banjar;
188. Bukti PT-188 : Fotokopi C.HASIL SALINAN-DPR TPS 8 Kel./ Desa Kahelaan Kec. Sungai Pinang, Kab. Banjar;
189. Bukti PT-189 : Fotokopi C.HASIL SALINAN-DPR TPS 9 Kel./ Desa Kahelaan Kec. Sungai Pinang, Kab. Banjar;

190. Bukti PT-190 : Fotokopi C.HASIL SALINAN-DPR TPS 10 Kel./ Desa Kahelaan Kec. Sungai Pinang, Kab. Banjar;
191. Bukti PT-191 : Fotokopi C.HASIL SALINAN-DPR TPS 1 Kel./ Desa Kupang Rejo Kec. Sungai Pinang, Kab. Banjar;
192. Bukti PT-192 : Fotokopi C.HASIL SALINAN-DPR TPS 2 Kel./ Desa Kupang Rejo Kec. Sungai Pinang, Kab. Banjar;
193. Bukti PT-193 : Fotokopi C.HASIL SALINAN-DPR TPS 3 Kel./ Desa Kupang Rejo Kec. Sungai Pinang, Kab. Banjar;
194. Bukti PT-194 : Fotokopi C.HASIL SALINAN-DPR TPS 4 Kel./ Desa Kupang Rejo Kec. Sungai Pinang, Kab. Banjar;
195. Bukti PT-195 : Fotokopi C.HASIL SALINAN-DPR TPS 5 Kel./ Desa Kupang Rejo Kec. Sungai Pinang, Kab. Banjar;
196. Bukti PT-196 : Fotokopi C.HASIL SALINAN-DPR TPS 1 Kel./ Desa Pakutik Kec. Sungai Pinang, Kab. Banjar;
197. Bukti PT-197 : Fotokopi C.HASIL SALINAN-DPR TPS 2 Kel./ Desa Pakutik Kec. Sungai Pinang, Kab. Banjar;
198. Bukti PT-198 : Fotokopi C.HASIL SALINAN-DPR TPS 3 Kel./ Desa Pakutik Kec. Sungai Pinang, Kab. Banjar;
199. Bukti PT-199 : Fotokopi C.HASIL SALINAN-DPR TPS 1 Kel./ Desa Rantau Bakula Kec. Sungai Pinang, Kab. Banjar;
200. Bukti PT-200 : Fotokopi C.HASIL SALINAN-DPR TPS 2 Kel./ Desa Rantau Bakula Kec. Sungai Pinang, Kab. Banjar;
201. Bukti PT-201 : Fotokopi C.HASIL SALINAN-DPR TPS 3 Kel./ Desa Rantau Bakula Kec. Sungai Pinang, Kab. Banjar;
202. Bukti PT-202 : Fotokopi C.HASIL SALINAN-DPR TPS 4 Kel./ Desa Rantau Bakula Kec. Sungai Pinang, Kab. Banjar;
203. Bukti PT-203 : Fotokopi C.HASIL SALINAN-DPR TPS 5 Kel./ Desa Rantau Bakula Kec. Sungai Pinang, Kab. Banjar;
204. Bukti PT-204 : Fotokopi C.HASIL SALINAN-DPR TPS 6 Kel./ Desa Rantau Bakula Kec. Sungai Pinang, Kab. Banjar;
205. Bukti PT-205 : Fotokopi C.HASIL SALINAN-DPR TPS 1 Kel./ Desa Rantau Nangka Kec. Sungai Pinang, Kab. Banjar;
206. Bukti PT-206 : Fotokopi C.HASIL SALINAN-DPR TPS 2 Kel./ Desa Rantau Nangka Kec. Sungai Pinang, Kab. Banjar;
207. Bukti PT-207 : Fotokopi C.HASIL SALINAN-DPR TPS 3 Kel./ Desa Rantau Nangka Kec. Sungai Pinang, Kab. Banjar;
208. Bukti PT-208 : Fotokopi C.HASIL SALINAN-DPR TPS 4 Kel./ Desa Rantau Nangka Kec. Sungai Pinang, Kab. Banjar;
209. Bukti PT-209 : Fotokopi C.HASIL SALINAN-DPR TPS 5 Kel./ Desa Rantau Nangka Kec. Sungai Pinang, Kab. Banjar;
210. Bukti PT-210 : Fotokopi C.HASIL SALINAN-DPR TPS 6 Kel./ Desa Rantau Nangka Kec. Sungai Pinang, Kab. Banjar;
211. Bukti PT-211 : Fotokopi C.HASIL SALINAN-DPR TPS 1 Kel./ Desa Sungai Pinang Kec. Sungai Pinang, Kab. Banjar;
212. Bukti PT-212 : Fotokopi C.HASIL SALINAN-DPR TPS 2 Kel./ Desa Sungai Pinang Kec. Sungai Pinang, Kab. Banjar;

213. Bukti PT-213 : Fotokopi C.HASIL SALINAN-DPR TPS 3 Kel./ Desa Sungai Pinang Kec. Sungai Pinang, Kab. Banjar;
214. Bukti PT-214 : Fotokopi C.HASIL SALINAN-DPR TPS 4 Kel./ Desa Sungai Pinang Kec. Sungai Pinang, Kab. Banjar;
215. Bukti PT-215 : Fotokopi C.HASIL SALINAN-DPR TPS 5 Kel./ Desa Sungai Pinang Kec. Sungai Pinang, Kab. Banjar;
216. Bukti PT-216 : Fotokopi C.HASIL SALINAN-DPR TPS 1 Kel./ Desa Sumber Baru Kec. Sungai Pinang, Kab. Banjar;
217. Bukti PT-217 : Fotokopi C.HASIL SALINAN-DPR TPS 2 Kel./ Desa Sumber Baru Kec. Sungai Pinang, Kab. Banjar;
218. Bukti PT-218 : Fotokopi C.HASIL SALINAN-DPR TPS 3 Kel./ Desa Sumber Baru Kec. Sungai Pinang, Kab. Banjar;
219. Bukti PT-219 : Fotokopi C.HASIL SALINAN-DPR TPS 4 Kel./ Desa Sumber Baru Kec. Sungai Pinang, Kab. Banjar;
220. Bukti PT-220 : Fotokopi C.HASIL SALINAN-DPR TPS 1 Kel./ Desa Sumber Harapan Kec. Sungai Pinang, Kab. Banjar;
221. Bukti PT-221 : Fotokopi C.HASIL SALINAN-DPR TPS 2 Kel./ Desa Sumber Harapan Kec. Sungai Pinang, Kab. Banjar;
222. Bukti PT-222 : Fotokopi C.HASIL SALINAN-DPR TPS 1 Kel./ Desa Banyu Hiranng Kec. Gambut, Kab. Banjar;
223. Bukti PT-223 : Fotokopi C.HASIL SALINAN-DPR TPS 2 Kel./ Desa Banyu Hiranng Kec. Gambut, Kab. Banjar;
224. Bukti PT-224 : Fotokopi C.HASIL SALINAN-DPR TPS 3 Kel./ Desa Banyu Hiranng Kec. Gambut, Kab. Banjar;
225. Bukti PT-225 : Fotokopi C.HASIL SALINAN-DPR TPS 4 Kel./ Desa Banyu Hiranng Kec. Gambut, Kab. Banjar;
226. Bukti PT-226 : Fotokopi C.HASIL SALINAN-DPR TPS 5 Kel./ Desa Banyu Hiranng Kec. Gambut, Kab. Banjar;
227. Bukti PT-227 : Fotokopi C.HASIL SALINAN-DPR TPS 6 Kel./ Desa Banyu Hiranng Kec. Gambut, Kab. Banjar;
228. Bukti PT-228 : Fotokopi C.HASIL SALINAN-DPR TPS 7 Kel./ Desa Banyu Hiranng Kec. Gambut, Kab. Banjar;
229. Bukti PT-229 : Fotokopi C.HASIL SALINAN-DPR TPS 1 Kel./ Desa Gambut Kec. Gambut, Kab. Banjar;
230. Bukti PT-230 : Fotokopi C.HASIL SALINAN-DPR TPS 2 Kel./ Desa Gambut Kec. Gambut, Kab. Banjar;
231. Bukti PT-231 : Fotokopi C.HASIL SALINAN-DPR TPS 3 Kel./ Desa Gambut Kec. Gambut, Kab. Banjar;
232. Bukti PT-232 : Fotokopi C.HASIL SALINAN-DPR TPS 4 Kel./ Desa Gambut Kec. Gambut, Kab. Banjar;
233. Bukti PT-233 : Fotokopi C.HASIL SALINAN-DPR TPS 5 Kel./ Desa Gambut Kec. Gambut, Kab. Banjar;
234. Bukti PT-234 : Fotokopi C.HASIL SALINAN-DPR TPS 6 Kel./ Desa Gambut Kec. Gambut, Kab. Banjar;
235. Bukti PT-235 : Fotokopi C.HASIL SALINAN-DPR TPS 7 Kel./ Desa Gambut Kec. Gambut, Kab. Banjar;
236. Bukti PT-236 : Fotokopi C.HASIL SALINAN-DPR TPS 8 Kel./ Desa Gambut Kec. Gambut, Kab. Banjar;

237. Bukti PT-237 : Fotokopi C.HASIL SALINAN-DPR TPS 9 Kel./ Desa Gambut Kec. Gambut, Kab. Banjar;
238. Bukti PT-238 : Fotokopi C.HASIL SALINAN-DPR TPS 10 Kel./ Desa Gambut Kec. Gambut, Kab. Banjar;
239. Bukti PT-239 : Fotokopi C.HASIL SALINAN-DPR TPS 11 Kel./ Desa Gambut Kec. Gambut, Kab. Banjar;
240. Bukti PT-240 : Fotokopi C.HASIL SALINAN-DPR TPS 12 Kel./ Desa Gambut Kec. Gambut, Kab. Banjar;
241. Bukti PT-241 : Fotokopi C.HASIL SALINAN-DPR TPS 13 Kel./ Desa Gambut Kec. Gambut, Kab. Banjar;
242. Bukti PT-242 : Fotokopi C.HASIL SALINAN-DPR TPS 14 Kel./ Desa Gambut Kec. Gambut, Kab. Banjar;
243. Bukti PT-243 : Fotokopi C.HASIL SALINAN-DPR TPS 15 Kel./ Desa Gambut Kec. Gambut, Kab. Banjar;
244. Bukti PT-244 : Fotokopi C.HASIL SALINAN-DPR TPS 16 Kel./ Desa Gambut Kec. Gambut, Kab. Banjar;
245. Bukti PT-245 : Fotokopi C.HASIL SALINAN-DPR TPS 17 Kel./ Desa Gambut Kec. Gambut, Kab. Banjar;
246. Bukti PT-246 : Fotokopi C.HASIL SALINAN-DPR TPS 18 Kel./ Desa Gambut Kec. Gambut, Kab. Banjar;
247. Bukti PT-247 : Fotokopi C.HASIL SALINAN-DPR TPS 19 Kel./ Desa Gambut Kec. Gambut, Kab. Banjar;
248. Bukti PT-248 : Fotokopi C.HASIL SALINAN-DPR TPS 20 Kel./ Desa Gambut Kec. Gambut, Kab. Banjar;
249. Bukti PT-249 : Fotokopi C.HASIL SALINAN-DPR TPS 21 Kel./ Desa Gambut Kec. Gambut, Kab. Banjar;
250. Bukti PT-250 : Fotokopi C.HASIL SALINAN-DPR TPS 22 Kel./ Desa Gambut Kec. Gambut, Kab. Banjar;
251. Bukti PT-251 : Fotokopi C.HASIL SALINAN-DPR TPS 23 Kel./ Desa Gambut Kec. Gambut, Kab. Banjar;
252. Bukti PT-252 : Fotokopi C.HASIL SALINAN-DPR TPS 24 Kel./ Desa Gambut Kec. Gambut, Kab. Banjar;
253. Bukti PT-253 : Fotokopi C.HASIL SALINAN-DPR TPS 25 Kel./ Desa Gambut Kec. Gambut, Kab. Banjar;
254. Bukti PT-254 : Fotokopi C.HASIL SALINAN-DPR TPS 26 Kel./ Desa Gambut Kec. Gambut, Kab. Banjar;
255. Bukti PT-255 : Fotokopi C.HASIL SALINAN-DPR TPS 27 Kel./ Desa Gambut Kec. Gambut, Kab. Banjar;
256. Bukti PT-256 : Fotokopi C.HASIL SALINAN-DPR TPS 28 Kel./ Desa Gambut Kec. Gambut, Kab. Banjar;
257. Bukti PT-257 : Fotokopi C.HASIL SALINAN-DPR TPS 29 Kel./ Desa Gambut Kec. Gambut, Kab. Banjar;
258. Bukti PT-258 : Fotokopi C.HASIL SALINAN-DPR TPS 30 Kel./ Desa Gambut Kec. Gambut, Kab. Banjar;
259. Bukti PT-259 : Fotokopi C.HASIL SALINAN-DPR TPS 31 Kel./ Desa Gambut Kec. Gambut, Kab. Banjar;
260. Bukti PT-260 : Fotokopi C.HASIL SALINAN-DPR TPS 32 Kel./ Desa Gambut Kec. Gambut, Kab. Banjar;
261. Bukti PT-261 : Fotokopi C.HASIL SALINAN-DPR TPS 33 Kel./ Desa Gambut Kec. Gambut, Kab. Banjar;

262. Bukti PT-262 : Fotokopi C.HASIL SALINAN-DPR TPS 34 Kel./ Desa Gambut Kec. Gambut, Kab. Banjar;
263. Bukti PT-263 : Fotokopi C.HASIL SALINAN-DPR TPS 35 Kel./ Desa Gambut Kec. Gambut, Kab. Banjar;
264. Bukti PT-264 : Fotokopi C.HASIL SALINAN-DPR TPS 36 Kel./ Desa Gambut Kec. Gambut, Kab. Banjar;
265. Bukti PT-265 : Fotokopi C.HASIL SALINAN-DPR TPS 37 Kel./ Desa Gambut Kec. Gambut, Kab. Banjar;
266. Bukti PT-266 : Fotokopi C.HASIL SALINAN-DPR TPS 38 Kel./ Desa Gambut Kec. Gambut, Kab. Banjar;
267. Bukti PT-267 : Fotokopi C.HASIL SALINAN-DPR TPS 39 Kel./ Desa Gambut Kec. Gambut, Kab. Banjar;
268. Bukti PT-268 : Fotokopi C.HASIL SALINAN-DPR TPS 40 Kel./ Desa Gambut Kec. Gambut, Kab. Banjar;
269. Bukti PT-269 : Fotokopi C.HASIL SALINAN-DPR TPS 41 Kel./ Desa Gambut Kec. Gambut, Kab. Banjar;
270. Bukti PT-270 : Fotokopi C.HASIL SALINAN-DPR TPS 42 Kel./ Desa Gambut Kec. Gambut, Kab. Banjar;
271. Bukti PT-271 : Fotokopi C.HASIL SALINAN-DPR TPS 43 Kel./ Desa Gambut Kec. Gambut, Kab. Banjar;
272. Bukti PT-272 : Fotokopi C.HASIL SALINAN-DPR TPS 44 Kel./ Desa Gambut Kec. Gambut, Kab. Banjar;
273. Bukti PT-273 : Fotokopi C.HASIL SALINAN-DPR TPS 45 Kel./ Desa Gambut Kec. Gambut, Kab. Banjar;
274. Bukti PT-274 : Fotokopi C.HASIL SALINAN-DPR TPS 46 Kel./ Desa Gambut Kec. Gambut, Kab. Banjar;
275. Bukti PT-275 : Fotokopi C.HASIL SALINAN-DPR TPS 47 Kel./ Desa Gambut Kec. Gambut, Kab. Banjar;
276. Bukti PT-276 : Fotokopi C.HASIL SALINAN-DPR TPS 48 Kel./ Desa Gambut Kec. Gambut, Kab. Banjar;
277. Bukti PT-277 : Fotokopi C.HASIL SALINAN-DPR TPS 49 Kel./ Desa Gambut Kec. Gambut, Kab. Banjar;
278. Bukti PT-278 : Fotokopi C.HASIL SALINAN-DPR TPS 50 Kel./ Desa Gambut Kec. Gambut, Kab. Banjar;
279. Bukti PT-279 : Fotokopi C.HASIL SALINAN-DPR TPS 51 Kel./ Desa Gambut Kec. Gambut, Kab. Banjar;
280. Bukti PT-280 : Fotokopi C.HASIL SALINAN-DPR TPS 52 Kel./ Desa Gambut Kec. Gambut, Kab. Banjar;
281. Bukti PT-281 : Fotokopi C.HASIL SALINAN-DPR TPS 53 Kel./ Desa Gambut Kec. Gambut, Kab. Banjar;
282. Bukti PT-282 : Fotokopi C.HASIL SALINAN-DPR TPS 54 Kel./ Desa Gambut Kec. Gambut, Kab. Banjar;
283. Bukti PT-283 : Fotokopi C.HASIL SALINAN-DPR TPS 55 Kel./ Desa Gambut Kec. Gambut, Kab. Banjar;
284. Bukti PT-284 : Fotokopi C.HASIL SALINAN-DPR TPS 1 Kel./ Desa Gambut Barat Kec. Gambut, Kab. Banjar;
285. Bukti PT-285 : Fotokopi C.HASIL SALINAN-DPR TPS 2 Kel./ Desa Gambut Barat Kec. Gambut, Kab. Banjar;
286. Bukti PT-286 : Fotokopi C.HASIL SALINAN-DPR TPS 3 Kel./ Desa Gambut Barat Kec. Gambut, Kab. Banjar;

287. Bukti PT-287 : Fotokopi C.HASIL SALINAN-DPR TPS 4 Kel./ Desa Gambut Barat Kec. Gambut, Kab. Banjar;
288. Bukti PT-288 : Fotokopi C.HASIL SALINAN-DPR TPS 5 Kel./ Desa Gambut Barat Kec. Gambut, Kab. Banjar;
289. Bukti PT-289 : Fotokopi C.HASIL SALINAN-DPR TPS 6 Kel./ Desa Gambut Barat Kec. Gambut, Kab. Banjar;
290. Bukti PT-290 : Fotokopi C.HASIL SALINAN-DPR TPS 7 Kel./ Desa Gambut Barat Kec. Gambut, Kab. Banjar;
291. Bukti PT-291 : Fotokopi C.HASIL SALINAN-DPR TPS 8 Kel./ Desa Gambut Barat Kec. Gambut, Kab. Banjar;
292. Bukti PT-292 : Fotokopi C.HASIL SALINAN-DPR TPS 9 Kel./ Desa Gambut Barat Kec. Gambut, Kab. Banjar;
293. Bukti PT-293 : Fotokopi C.HASIL SALINAN-DPR TPS 10 Kel./ Desa Gambut Barat Kec. Gambut, Kab. Banjar;
294. Bukti PT-294 : Fotokopi C.HASIL SALINAN-DPR TPS 11 Kel./ Desa Gambut Barat Kec. Gambut, Kab. Banjar;
295. Bukti PT-295 : Fotokopi C.HASIL SALINAN-DPR TPS 12 Kel./ Desa Gambut Barat Kec. Gambut, Kab. Banjar;
296. Bukti PT-296 : Fotokopi C.HASIL SALINAN-DPR TPS 13 Kel./ Desa Gambut Barat Kec. Gambut, Kab. Banjar;
297. Bukti PT-297 : Fotokopi C.HASIL SALINAN-DPR TPS 14 Kel./ Desa Gambut Barat Kec. Gambut, Kab. Banjar;
298. Bukti PT-298 : Fotokopi C.HASIL SALINAN-DPR TPS 15 Kel./ Desa Gambut Barat Kec. Gambut, Kab. Banjar;
299. Bukti PT-299 : Fotokopi C.HASIL SALINAN-DPR TPS 16 Kel./ Desa Gambut Barat Kec. Gambut, Kab. Banjar;
300. Bukti PT-300 : Fotokopi C.HASIL SALINAN-DPR TPS 1 Kel./ Desa Guntung Papayu Kec. Gambut, Kab. Banjar;
301. Bukti PT-301 : Fotokopi C.HASIL SALINAN-DPR TPS 2 Kel./ Desa Guntung Papayu Kec. Gambut, Kab. Banjar;
302. Bukti PT-302 : Fotokopi C.HASIL SALINAN-DPR TPS 3 Kel./ Desa Guntung Papayu Kec. Gambut, Kab. Banjar;
303. Bukti PT-303 : Fotokopi C.HASIL SALINAN-DPR TPS 4 Kel./ Desa Guntung Papayu Kec. Gambut, Kab. Banjar;
304. Bukti PT-304 : Fotokopi C.HASIL SALINAN-DPR TPS 5 Kel./ Desa Guntung Papayu Kec. Gambut, Kab. Banjar;
305. Bukti PT-305 : Fotokopi C.HASIL SALINAN-DPR TPS 6 Kel./ Desa Guntung Papayu Kec. Gambut, Kab. Banjar;
306. Bukti PT-306 : Fotokopi C.HASIL SALINAN-DPR TPS 7 Kel./ Desa Guntung Papayu Kec. Gambut, Kab. Banjar;
307. Bukti PT-307 : Fotokopi C.HASIL SALINAN-DPR TPS 1 Kel./ Desa Guntung Ujung Kec. Gambut, Kab. Banjar;
308. Bukti PT-308 : Fotokopi C.HASIL SALINAN-DPR TPS 2 Kel./ Desa Guntung Ujung Kec. Gambut, Kab. Banjar;
309. Bukti PT-309 : Fotokopi C.HASIL SALINAN-DPR TPS 3 Kel./ Desa Guntung Ujung Kec. Gambut, Kab. Banjar;
310. Bukti PT-310 : Fotokopi C.HASIL SALINAN-DPR TPS 4 Kel./ Desa Guntung Ujung Kec. Gambut, Kab. Banjar;

311. Bukti PT-311 : Fotokopi C.HASIL SALINAN-DPR TPS 5 Kel./ Desa Guntung Ujung Kec. Gambut, Kab. Banjar;
312. Bukti PT-312 : Fotokopi C.HASIL SALINAN-DPR TPS 6 Kel./ Desa Guntung Ujung Kec. Gambut, Kab. Banjar;
313. Bukti PT-313 : Fotokopi C.HASIL SALINAN-DPR TPS 1 Kel./ Desa Kayu Bawang Kec. Gambut, Kab. Banjar;
314. Bukti PT-314 : Fotokopi C.HASIL SALINAN-DPR TPS 2 Kel./ Desa Kayu Bawang Kec. Gambut, Kab. Banjar;
315. Bukti PT-315 : Fotokopi C.HASIL SALINAN-DPR TPS 3 Kel./ Desa Kayu Bawang Kec. Gambut, Kab. Banjar;
316. Bukti PT-316 : Fotokopi C.HASIL SALINAN-DPR TPS 4 Kel./ Desa Kayu Bawang Kec. Gambut, Kab. Banjar;
317. Bukti PT-317 : Fotokopi C.HASIL SALINAN-DPR TPS 5 Kel./ Desa Kayu Bawang Kec. Gambut, Kab. Banjar;
318. Bukti PT-318 : Fotokopi C.HASIL SALINAN-DPR TPS 6 Kel./ Desa Kayu Bawang Kec. Gambut, Kab. Banjar;
319. Bukti PT-319 : Fotokopi C.HASIL SALINAN-DPR TPS 7 Kel./ Desa Kayu Bawang Kec. Gambut, Kab. Banjar;
320. Bukti PT-320 : Fotokopi C.HASIL SALINAN-DPR TPS 8 Kel./ Desa Kayu Bawang Kec. Gambut, Kab. Banjar;
321. Bukti PT-321 : Fotokopi C.HASIL SALINAN-DPR TPS 9 Kel./ Desa Kayu Bawang Kec. Gambut, Kab. Banjar;
322. Bukti PT-322 : Fotokopi C.HASIL SALINAN-DPR TPS 10 Kel./ Desa Kayu Bawang Kec. Gambut, Kab. Banjar;
323. Bukti PT-323 : Fotokopi C.HASIL SALINAN-DPR TPS 11 Kel./ Desa Kayu Bawang Kec. Gambut, Kab. Banjar;
324. Bukti PT-324 : Fotokopi C.HASIL SALINAN-DPR TPS 12 Kel./ Desa Kayu Bawang Kec. Gambut, Kab. Banjar;
325. Bukti PT-325 : Fotokopi C.HASIL SALINAN-DPR TPS 13 Kel./ Desa Kayu Bawang Kec. Gambut, Kab. Banjar;
326. Bukti PT-326 : Fotokopi C.HASIL SALINAN-DPR TPS 1 Kel./ Desa Keladan Baru Kec. Gambut, Kab. Banjar;
327. Bukti PT-327 : Fotokopi C.HASIL SALINAN-DPR TPS 2 Kel./ Desa Keladan Baru Kec. Gambut, Kab. Banjar;
328. Bukti PT-328 : Fotokopi C.HASIL SALINAN-DPR TPS 3 Kel./ Desa Keladan Baru Kec. Gambut, Kab. Banjar;
329. Bukti PT-329 : Fotokopi C.HASIL SALINAN-DPR TPS 1 Kel./ Desa Makmur Kec. Gambut, Kab. Banjar;
330. Bukti PT-330 : Fotokopi C.HASIL SALINAN-DPR TPS 2 Kel./ Desa Makmur Kec. Gambut, Kab. Banjar;
331. Bukti PT-331 : Fotokopi C.HASIL SALINAN-DPR TPS 3 Kel./ Desa Makmur Kec. Gambut, Kab. Banjar;
332. Bukti PT-332 : Fotokopi C.HASIL SALINAN-DPR TPS 4 Kel./ Desa Makmur Kec. Gambut, Kab. Banjar;
333. Bukti PT-333 : Fotokopi C.HASIL SALINAN-DPR TPS 5 Kel./ Desa Makmur Kec. Gambut, Kab. Banjar;
334. Bukti PT-334 : Fotokopi C.HASIL SALINAN-DPR TPS 6 Kel./ Desa Makmur Kec. Gambut, Kab. Banjar;

335. Bukti PT-335 : Fotokopi C.HASIL SALINAN-DPR TPS 7 Kel./ Desa Makmur Kec. Gambut, Kab. Banjar;
336. Bukti PT-336 : Fotokopi C.HASIL SALINAN-DPR TPS 8 Kel./ Desa Makmur Kec. Gambut, Kab. Banjar;
337. Bukti PT-337 : Fotokopi C.HASIL SALINAN-DPR TPS 1 Kel./ Desa Malintang Kec. Gambut, Kab. Banjar;
338. Bukti PT-338 : Fotokopi C.HASIL SALINAN-DPR TPS 2 Kel./ Desa Malintang Kec. Gambut, Kab. Banjar;
339. Bukti PT-339 : Fotokopi C.HASIL SALINAN-DPR TPS 3 Kel./ Desa Malintang Kec. Gambut, Kab. Banjar;
340. Bukti PT-340 : Fotokopi C.HASIL SALINAN-DPR TPS 4 Kel./ Desa Malintang Kec. Gambut, Kab. Banjar;
341. Bukti PT-341 : Fotokopi C.HASIL SALINAN-DPR TPS 5 Kel./ Desa Malintang Kec. Gambut, Kab. Banjar;
342. Bukti PT-342 : Fotokopi C.HASIL SALINAN-DPR TPS 6 Kel./ Desa Malintang Kec. Gambut, Kab. Banjar;
343. Bukti PT-343 : Fotokopi C.HASIL SALINAN-DPR TPS 7 Kel./ Desa Malintang Kec. Gambut, Kab. Banjar;
344. Bukti PT-344 : Fotokopi C.HASIL SALINAN-DPR TPS 8 Kel./ Desa Malintang Kec. Gambut, Kab. Banjar;
345. Bukti PT-345 : Fotokopi C.HASIL SALINAN-DPR TPS 9 Kel./ Desa Malintang Kec. Gambut, Kab. Banjar;
346. Bukti PT-346 : Fotokopi C.HASIL SALINAN-DPR TPS 10 Kel./ Desa Malintang Kec. Gambut, Kab. Banjar;
347. Bukti PT-347 : Fotokopi C.HASIL SALINAN-DPR TPS 1 Kel./ Desa Malintang Baru Kec. Gambut, Kab. Banjar;
348. Bukti PT-348 : Fotokopi C.HASIL SALINAN-DPR TPS 2 Kel./ Desa Malintang Baru Kec. Gambut, Kab. Banjar;
349. Bukti PT-349 : Fotokopi C.HASIL SALINAN-DPR TPS 3 Kel./ Desa Malintang Baru Kec. Gambut, Kab. Banjar;
350. Bukti PT-350 : Fotokopi C.HASIL SALINAN-DPR TPS 4 Kel./ Desa Malintang Baru Kec. Gambut, Kab. Banjar;
351. Bukti PT-351 : Fotokopi C.HASIL SALINAN-DPR TPS 1 Kel./ Desa Sungai Kupang Kec. Gambut, Kab. Banjar;
352. Bukti PT-352 : Fotokopi C.HASIL SALINAN-DPR TPS 2 Kel./ Desa Sungai Kupang Kec. Gambut, Kab. Banjar;
353. Bukti PT-353 : Fotokopi C.HASIL SALINAN-DPR TPS 3 Kel./ Desa Sungai Kupang Kec. Gambut, Kab. Banjar;
354. Bukti PT-354 : Fotokopi C.HASIL SALINAN-DPR TPS 4 Kel./ Desa Sungai Kupang Kec. Gambut, Kab. Banjar;
355. Bukti PT-355 : Fotokopi C.HASIL SALINAN-DPR TPS 1 Kel./ Desa Tambak Sirang Baru Kec. Gambut, Kab. Banjar;
356. Bukti PT-356 : Fotokopi C.HASIL SALINAN-DPR TPS 2 Kel./ Desa Tambak Sirang Baru Kec. Gambut, Kab. Banjar;
357. Bukti PT-357 : Fotokopi C.HASIL SALINAN-DPR TPS 3 Kel./ Desa Tambak Sirang Baru Kec. Gambut, Kab. Banjar;
358. Bukti PT-358 : Fotokopi C.HASIL SALINAN-DPR TPS 4 Kel./ Desa Tambak Sirang Baru Kec. Gambut, Kab. Banjar;

359. Bukti PT-359 : Fotokopi C.HASIL SALINAN-DPR TPS 5 Kel./ Desa Tambak Sirang Baru Kec. Gambut, Kab. Banjar;
360. Bukti PT-360 : Fotokopi C.HASIL SALINAN-DPR TPS 1 Kel./ Desa Tambak Sirang Darat Kec. Gambut, Kab. Banjar;
361. Bukti PT-361 : Fotokopi C.HASIL SALINAN-DPR TPS 2 Kel./ Desa Tambak Sirang Darat Kec. Gambut, Kab. Banjar;
362. Bukti PT-362 : Fotokopi C.HASIL SALINAN-DPR TPS 3 Kel./ Desa Tambak Sirang Darat Kec. Gambut, Kab. Banjar;
363. Bukti PT-363 : Fotokopi C.HASIL SALINAN-DPR TPS 4 Kel./ Desa Tambak Sirang Darat Kec. Gambut, Kab. Banjar;
364. Bukti PT-364 : Fotokopi C.HASIL SALINAN-DPR TPS 5 Kel./ Desa Tambak Sirang Darat Kec. Gambut, Kab. Banjar;
365. Bukti PT-365 : Fotokopi C.HASIL SALINAN-DPR TPS 6 Kel./ Desa Tambak Sirang Darat Kec. Gambut, Kab. Banjar;
366. Bukti PT-366 : Fotokopi C.HASIL SALINAN-DPR TPS 1 Kel./ Desa Tambak Sirang Laut Kec. Gambut, Kab. Banjar;
367. Bukti PT-367 : Fotokopi C.HASIL SALINAN-DPR TPS 2 Kel./ Desa Tambak Sirang Laut Kec. Gambut, Kab. Banjar;
368. Bukti PT-368 : Fotokopi C.HASIL SALINAN-DPR TPS 3 Kel./ Desa Tambak Sirang Laut Kec. Gambut, Kab. Banjar;
369. Bukti PT-369 : Fotokopi C.HASIL SALINAN-DPR TPS 4 Kel./ Desa Tambak Sirang Laut Kec. Gambut, Kab. Banjar;
370. Bukti PT-370 : Fotokopi C.HASIL SALINAN-DPR TPS 1 Kel./ Desa Baru Kec. Mataraman, Kab. Banjar;
371. Bukti PT-371 : Fotokopi C.HASIL SALINAN-DPR TPS 2 Kel./ Desa Baru Kec. Mataraman, Kab. Banjar;
372. Bukti PT-372 : Fotokopi C.HASIL SALINAN-DPR TPS 3 Kel./ Desa Baru Kec. Mataraman, Kab. Banjar;
373. Bukti PT-373 : Fotokopi C.HASIL SALINAN-DPR TPS 4 Kel./ Desa Baru Kec. Mataraman, Kab. Banjar;
374. Bukti PT-374 : Fotokopi C.HASIL SALINAN-DPR TPS 5 Kel./ Desa Baru Kec. Mataraman, Kab. Banjar;
375. Bukti PT-375 : Fotokopi C.HASIL SALINAN-DPR TPS 6 Kel./ Desa Baru Kec. Mataraman, Kab. Banjar;
376. Bukti PT-376 : Fotokopi C.HASIL SALINAN-DPR TPS 7 Kel./ Desa Baru Kec. Mataraman, Kab. Banjar;
377. Bukti PT-377 : Fotokopi C.HASIL SALINAN-DPR TPS 1 Kel./ Desa Bawah Pasar Kec. Mataraman, Kab. Banjar;
378. Bukti PT-378 : Fotokopi C.HASIL SALINAN-DPR TPS 2 Kel./ Desa Bawah Pasar Kec. Mataraman, Kab. Banjar;
379. Bukti PT-379 : Fotokopi C.HASIL SALINAN-DPR TPS 3 Kel./ Desa Bawah Pasar Kec. Mataraman, Kab. Banjar;
380. Bukti PT-380 : Fotokopi C.HASIL SALINAN-DPR TPS 4 Kel./ Desa Bawah Pasar Kec. Mataraman, Kab. Banjar;
381. Bukti PT-381 : Fotokopi C.HASIL SALINAN-DPR TPS 5 Kel./ Desa Bawah Pasar Kec. Mataraman, Kab. Banjar;

382. Bukti PT-382 : Fotokopi C.HASIL SALINAN-DPR TPS 6 Kel./ Desa Bawahan Pasar Kec. Mataraman, Kab. Banjar;
383. Bukti PT-383 : Fotokopi C.HASIL SALINAN-DPR TPS 7 Kel./ Desa Bawahan Pasar Kec. Mataraman, Kab. Banjar;
384. Bukti PT-384 : Fotokopi C.HASIL SALINAN-DPR TPS 8 Kel./ Desa Bawahan Pasar Kec. Mataraman, Kab. Banjar;
385. Bukti PT-385 : Fotokopi C.HASIL SALINAN-DPR TPS 9 Kel./ Desa Bawahan Pasar Kec. Mataraman, Kab. Banjar;
386. Bukti PT-386 : Fotokopi C.HASIL SALINAN-DPR TPS 1 Kel./ Desa Bawahan Seberang Kec. Mataraman, Kab. Banjar;
387. Bukti PT-387 : Fotokopi C.HASIL SALINAN-DPR TPS 2 Kel./ Desa Bawahan Seberang Kec. Mataraman, Kab. Banjar;
388. Bukti PT-388 : Fotokopi C.HASIL SALINAN-DPR TPS 1 Kel./ Desa Bawahan Selan Kec. Mataraman, Kab. Banjar;
389. Bukti PT-389 : Fotokopi C.HASIL SALINAN-DPR TPS 2 Kel./ Desa Bawahan Selan Kec. Mataraman, Kab. Banjar;
390. Bukti PT-390 : Fotokopi C.HASIL SALINAN-DPR TPS 3 Kel./ Desa Bawahan Selan Kec. Mataraman, Kab. Banjar;
391. Bukti PT-391 : Fotokopi C.HASIL SALINAN-DPR TPS 4 Kel./ Desa Bawahan Selan Kec. Mataraman, Kab. Banjar;
392. Bukti PT-392 : Fotokopi C.HASIL SALINAN-DPR TPS 5 Kel./ Desa Bawahan Selan Kec. Mataraman, Kab. Banjar;
393. Bukti PT-393 : Fotokopi C.HASIL SALINAN-DPR TPS 6 Kel./ Desa Bawahan Selan Kec. Mataraman, Kab. Banjar;
394. Bukti PT-394 : Fotokopi C.HASIL SALINAN-DPR TPS 7 Kel./ Desa Bawahan Selan Kec. Mataraman, Kab. Banjar;
395. Bukti PT-395 : Fotokopi C.HASIL SALINAN-DPR TPS 8 Kel./ Desa Bawahan Selan Kec. Mataraman, Kab. Banjar;
396. Bukti PT-396 : Fotokopi C.HASIL SALINAN-DPR TPS 9 Kel./ Desa Bawahan Selan Kec. Mataraman, Kab. Banjar;
397. Bukti PT-397 : Fotokopi C.HASIL SALINAN-DPR TPS 10 Kel./ Desa Bawahan Selan Kec. Mataraman, Kab. Banjar;
398. Bukti PT-398 : Fotokopi C.HASIL SALINAN-DPR TPS 11 Kel./ Desa Bawahan Selan Kec. Mataraman, Kab. Banjar;
399. Bukti PT-399 : Fotokopi C.HASIL SALINAN-DPR TPS 12 Kel./ Desa Bawahan Selan Kec. Mataraman, Kab. Banjar;
400. Bukti PT-400 : Fotokopi C.HASIL SALINAN-DPR TPS 13 Kel./ Desa Bawahan Selan Kec. Mataraman, Kab. Banjar;
401. Bukti PT-401 : Fotokopi C.HASIL SALINAN-DPR TPS 14 Kel./ Desa Bawahan Selan Kec. Mataraman, Kab. Banjar;
402. Bukti PT-402 : Fotokopi C.HASIL SALINAN-DPR TPS 1 Kel./ Desa Gunung Ulin Kec. Mataraman, Kab. Banjar;
403. Bukti PT-403 : Fotokopi C.HASIL SALINAN-DPR TPS 2 Kel./ Desa Gunung Ulin Kec. Mataraman, Kab. Banjar;
404. Bukti PT-404 : Fotokopi C.HASIL SALINAN-DPR TPS 3 Kel./ Desa Gunung Ulin Kec. Mataraman, Kab. Banjar;

405. Bukti PT-405 : Fotokopi C.HASIL SALINAN-DPR TPS 4 Kel./ Desa Gunung Ulin Kec. Mataraman, Kab. Banjar;
406. Bukti PT-406 : Fotokopi C.HASIL SALINAN-DPR TPS 5 Kel./ Desa Gunung Ulin Kec. Mataraman, Kab. Banjar;
407. Bukti PT-407 : Fotokopi C.HASIL SALINAN-DPR TPS 1 Kel./ Desa Lok Tamu Kec. Mataraman, Kab. Banjar;
408. Bukti PT-408 : Fotokopi C.HASIL SALINAN-DPR TPS 2 Kel./ Desa Lok Tamu Kec. Mataraman, Kab. Banjar;
409. Bukti PT-409 : Fotokopi C.HASIL SALINAN-DPR TPS 3 Kel./ Desa Lok Tamu Kec. Mataraman, Kab. Banjar;
410. Bukti PT-410 : Fotokopi C.HASIL SALINAN-DPR TPS 4 Kel./ Desa Lok Tamu Kec. Mataraman, Kab. Banjar;
411. Bukti PT-411 : Fotokopi C.HASIL SALINAN-DPR TPS 5 Kel./ Desa Lok Tamu Kec. Mataraman, Kab. Banjar;
412. Bukti PT-412 : Fotokopi C.HASIL SALINAN-DPR TPS 1 Kel./ Desa Mangka Lawat Kec. Mataraman, Kab. Banjar;
413. Bukti PT-413 : Fotokopi C.HASIL SALINAN-DPR TPS 2 Kel./ Desa Mangka Lawat Kec. Mataraman, Kab. Banjar;
414. Bukti PT-414 : Fotokopi C.HASIL SALINAN-DPR TPS 1 Kel./ Desa Mataraman Kec. Mataraman, Kab. Banjar;
415. Bukti PT-415 : Fotokopi C.HASIL SALINAN-DPR TPS 2 Kel./ Desa Mataraman Kec. Mataraman, Kab. Banjar;
416. Bukti PT-416 : Fotokopi C.HASIL SALINAN-DPR TPS 3 Kel./ Desa Mataraman Kec. Mataraman, Kab. Banjar;
417. Bukti PT-417 : Fotokopi C.HASIL SALINAN-DPR TPS 4 Kel./ Desa Mataraman Kec. Mataraman, Kab. Banjar;
418. Bukti PT-418 : Fotokopi C.HASIL SALINAN-DPR TPS 5 Kel./ Desa Mataraman Kec. Mataraman, Kab. Banjar;
419. Bukti PT-419 : Fotokopi C.HASIL SALINAN-DPR TPS 1 Kel./ Desa Pasiraman Kec. Mataraman, Kab. Banjar;
420. Bukti PT-420 : Fotokopi C.HASIL SALINAN-DPR TPS 2 Kel./ Desa Pasiraman Kec. Mataraman, Kab. Banjar;
421. Bukti PT-421 : Fotokopi C.HASIL SALINAN-DPR TPS 3 Kel./ Desa Pasiraman Kec. Mataraman, Kab. Banjar;
422. Bukti PT-422 : Fotokopi C.HASIL SALINAN-DPR TPS 1 Kel./ Desa Pematang Danau Kec. Mataraman, Kab. Banjar;
423. Bukti PT-423 : Fotokopi C.HASIL SALINAN-DPR TPS 2 Kel./ Desa Pematang Danau Kec. Mataraman, Kab. Banjar;
424. Bukti PT-424 : Fotokopi C.HASIL SALINAN-DPR TPS 3 Kel./ Desa Pematang Danau Kec. Mataraman, Kab. Banjar;
425. Bukti PT-425 : Fotokopi C.HASIL SALINAN-DPR TPS 4 Kel./ Desa Pematang Danau Kec. Mataraman, Kab. Banjar;
426. Bukti PT-426 : Fotokopi C.HASIL SALINAN-DPR TPS 5 Kel./ Desa Pematang Danau Kec. Mataraman, Kab. Banjar;
427. Bukti PT-427 : Fotokopi C.HASIL SALINAN-DPR TPS 6 Kel./ Desa Pematang Danau Kec. Mataraman, Kab. Banjar;
428. Bukti PT-428 : Fotokopi C.HASIL SALINAN-DPR TPS 7 Kel./ Desa Pematang Danau Kec. Mataraman, Kab. Banjar;

429. Bukti PT-429 : Fotokopi C.HASIL SALINAN-DPR TPS 8 Kel./ Desa Pematang Danau Kec. Mataraman, Kab. Banjar;
430. Bukti PT-430 : Fotokopi C.HASIL SALINAN-DPR TPS 9 Kel./ Desa Pematang Danau Kec. Mataraman, Kab. Banjar;
431. Bukti PT-431 : Fotokopi C.HASIL SALINAN-DPR TPS 10 Kel./ Desa Pematang Danau Kec. Mataraman, Kab. Banjar;
432. Bukti PT-432 : Fotokopi C.HASIL SALINAN-DPR TPS 11 Kel./ Desa Pematang Danau Kec. Mataraman, Kab. Banjar;
433. Bukti PT-433 : Fotokopi C.HASIL SALINAN-DPR TPS 1 Kel./ Desa Sungai Jati Kec. Mataraman, Kab. Banjar;
434. Bukti PT-434 : Fotokopi C.HASIL SALINAN-DPR TPS 2 Kel./ Desa Sungai Jati Kec. Mataraman, Kab. Banjar;
435. Bukti PT-435 : Fotokopi C.HASIL SALINAN-DPR TPS 3 Kel./ Desa Sungai Jati Kec. Mataraman, Kab. Banjar;
436. Bukti PT-436 : Fotokopi C.HASIL SALINAN-DPR TPS 4 Kel./ Desa Sungai Jati Kec. Mataraman, Kab. Banjar;
437. Bukti PT-437 : Fotokopi C.HASIL SALINAN-DPR TPS 5 Kel./ Desa Sungai Jati Kec. Mataraman, Kab. Banjar;
438. Bukti PT-438 : Fotokopi C.HASIL SALINAN-DPR TPS 6 Kel./ Desa Sungai Jati Kec. Mataraman, Kab. Banjar;
439. Bukti PT-439 : Fotokopi C.HASIL SALINAN-DPR TPS 7 Kel./ Desa Sungai Jati Kec. Mataraman, Kab. Banjar;
440. Bukti PT-440 : Fotokopi C.HASIL SALINAN-DPR TPS 1 Kel./ Desa Simpang Tiga Kec. Mataraman, Kab. Banjar;
441. Bukti PT-441 : Fotokopi C.HASIL SALINAN-DPR TPS 2 Kel./ Desa Simpang Tiga Kec. Mataraman, Kab. Banjar;
442. Bukti PT-442 : Fotokopi C.HASIL SALINAN-DPR TPS 3 Kel./ Desa Simpang Tiga Kec. Mataraman, Kab. Banjar;
443. Bukti PT-443 : Fotokopi C.HASIL SALINAN-DPR TPS 4 Kel./ Desa Simpang Tiga Kec. Mataraman, Kab. Banjar;
444. Bukti PT-444 : Fotokopi C.HASIL SALINAN-DPR TPS 5 Kel./ Desa Simpang Tiga Kec. Mataraman, Kab. Banjar;
445. Bukti PT-445 : Fotokopi C.HASIL SALINAN-DPR TPS 6 Kel./ Desa Simpang Tiga Kec. Mataraman, Kab. Banjar;
446. Bukti PT-446 : Fotokopi C.HASIL SALINAN-DPR TPS 7 Kel./ Desa Simpang Tiga Kec. Mataraman, Kab. Banjar;
447. Bukti PT-447 : Fotokopi C.HASIL SALINAN-DPR TPS 8 Kel./ Desa Simpang Tiga Kec. Mataraman, Kab. Banjar;
448. Bukti PT-448 : Fotokopi C.HASIL SALINAN-DPR TPS 1 Kel./ Desa Surian Kec. Mataraman, Kab. Banjar;
449. Bukti PT-449 : Fotokopi C.HASIL SALINAN-DPR TPS 2 Kel./ Desa Surian Kec. Mataraman, Kab. Banjar;
450. Bukti PT-450 : Fotokopi C.HASIL SALINAN-DPR TPS 1 Kel./ Desa Takuti Kec. Mataraman, Kab. Banjar;
451. Bukti PT-451 : Fotokopi C.HASIL SALINAN-DPR TPS 2 Kel./ Desa Takuti Kec. Mataraman, Kab. Banjar;
452. Bukti PT-452 : Fotokopi C.HASIL SALINAN-DPR TPS 3 Kel./ Desa Takuti Kec. Mataraman, Kab. Banjar;

453. Bukti PT-453 : Fotokopi C.HASIL SALINAN-DPR TPS 4 Kel./ Desa Takuti Kec. Mataraman, Kab. Banjar;
454. Bukti PT-454 : Fotokopi C.HASIL SALINAN-DPR TPS 5 Kel./ Desa Takuti Kec. Mataraman, Kab. Banjar;
455. Bukti PT-455 : Fotokopi C.HASIL SALINAN-DPR TPS 6 Kel./ Desa Takuti Kec. Mataraman, Kab. Banjar;
456. Bukti PT-456 : Fotokopi C.HASIL SALINAN-DPR TPS 7 Kel./ Desa Takuti Kec. Mataraman, Kab. Banjar;
457. Bukti PT-457 : Fotokopi C.HASIL SALINAN-DPR TPS 8 Kel./ Desa Takuti Kec. Mataraman, Kab. Banjar;
458. Bukti PT-458 : Fotokopi C.HASIL SALINAN-DPR TPS 1 Kel./ Desa Tanah Abang Kec. Mataraman, Kab. Banjar;
459. Bukti PT-459 : Fotokopi C.HASIL SALINAN-DPR TPS 2 Kel./ Desa Gambut Barat Kec. Gambut, Kab. Banjar;
460. Bukti PT-460 : Fotokopi C.HASIL SALINAN-DPR TPS 3 Kel./ Desa Gambut Barat Kec. Gambut, Kab. Banjar;
461. Bukti PT-461 : Fotokopi C.HASIL SALINAN-DPR TPS 4 Kel./ Desa Gambut Barat Kec. Gambut, Kab. Banjar;
462. Bukti PT-462 : Fotokopi C.HASIL SALINAN-DPR TPS 1 Kel./ Desa Astambul Kota Kec. Astambul, Kab. Banjar;
463. Bukti PT-463 : Fotokopi C.HASIL SALINAN-DPR TPS 2 Kel./ Desa Astambul Kota Kec. Astambul, Kab. Banjar;
464. Bukti PT-464 : Fotokopi C.HASIL SALINAN-DPR TPS 3 Kel./ Desa Astambul Kota Kec. Astambul, Kab. Banjar;
465. Bukti PT-465 : Fotokopi C.HASIL SALINAN-DPR TPS 4 Kel./ Desa Astambul Kota Kec. Astambul, Kab. Banjar;
466. Bukti PT-466 : Fotokopi C.HASIL SALINAN-DPR TPS 5 Kel./ Desa Astambul Kota Kec. Astambul, Kab. Banjar;
467. Bukti PT-467 : Fotokopi C.HASIL SALINAN-DPR TPS 6 Kel./ Desa Astambul Kota Kec. Astambul, Kab. Banjar;
468. Bukti PT-468 : Fotokopi C.HASIL SALINAN-DPR TPS 1 Kel./ Desa Astambul Seberang Kec. Astambul, Kab. Banjar;
469. Bukti PT-469 : Fotokopi C.HASIL SALINAN-DPR TPS 2 Kel./ Desa Astambul Seberang Kec. Astambul, Kab. Banjar;
470. Bukti PT-470 : Fotokopi C.HASIL SALINAN-DPR TPS 3 Kel./ Desa Astambul Seberang Kec. Astambul, Kab. Banjar;
471. Bukti PT-471 : Fotokopi C.HASIL SALINAN-DPR TPS 4 Kel./ Desa Astambul Seberang Kec. Astambul, Kab. Banjar;
472. Bukti PT-472 : Fotokopi C.HASIL SALINAN-DPR TPS 1 Kel./ Desa Banua Anyar Sungai Tuan Kec. Astambul, Kab. Banjar;
473. Bukti PT-473 : Fotokopi C.HASIL SALINAN-DPR TPS 2 Kel./ Desa Banua Anyar Sungai Tuan Kec. Astambul, Kab. Banjar;
474. Bukti PT-474 : Fotokopi C.HASIL SALINAN-DPR TPS 3 Kel./ Desa Banua Anyar Sungai Tuan Kec. Astambul, Kab. Banjar;
475. Bukti PT-475 : Fotokopi C.HASIL SALINAN-DPR TPS 4 Kel./ Desa Banua Anyar Sungai Tuan Kec. Astambul, Kab. Banjar;

476. Bukti PT-476 : Fotokopi C.HASIL SALINAN-DPR TPS 1 Kel./ Desa Banua Anyar Danau Salak Kec. Astambul, Kab. Banjar;
477. Bukti PT-477 : Fotokopi C.HASIL SALINAN-DPR TPS 2 Kel./ Desa Banua Anyar Danau Salak Kec. Astambul, Kab. Banjar;
478. Bukti PT-478 : Fotokopi C.HASIL SALINAN-DPR TPS 3 Kel./ Desa Banua Anyar Danau Salak Kec. Astambul, Kab. Banjar;
479. Bukti PT-479 : Fotokopi C.HASIL SALINAN-DPR TPS 4 Kel./ Desa Banua Anyar Danau Salak Kec. Astambul, Kab. Banjar;
480. Bukti PT-480 : Fotokopi C.HASIL SALINAN-DPR TPS 5 Kel./ Desa Banua Anyar Danau Salak Kec. Astambul, Kab. Banjar;
481. Bukti PT-481 : Fotokopi C.HASIL SALINAN-DPR TPS 6 Kel./ Desa Banua Anyar Danau Salak Kec. Astambul, Kab. Banjar;
482. Bukti PT-482 : Fotokopi C.HASIL SALINAN-DPR TPS 1 Kel./ Desa Danau Salak Kec. Astambul, Kab. Banjar;
483. Bukti PT-483 : Fotokopi C.HASIL SALINAN-DPR TPS 2 Kel./ Desa Danau Salak Kec. Astambul, Kab. Banjar;
484. Bukti PT-484 : Fotokopi C.HASIL SALINAN-DPR TPS 3 Kel./ Desa Danau Salak Kec. Astambul, Kab. Banjar;
485. Bukti PT-485 : Fotokopi C.HASIL SALINAN-DPR TPS 4 Kel./ Desa Danau Salak Kec. Astambul, Kab. Banjar;
486. Bukti PT-486 : Fotokopi C.HASIL SALINAN-DPR TPS 5 Kel./ Desa Danau Salak Kec. Astambul, Kab. Banjar;
487. Bukti PT-487 : Fotokopi C.HASIL SALINAN-DPR TPS 6 Kel./ Desa Danau Salak Kec. Astambul, Kab. Banjar;
488. Bukti PT-488 : Fotokopi C.HASIL SALINAN-DPR TPS 7 Kel./ Desa Danau Salak Kec. Astambul, Kab. Banjar;
489. Bukti PT-489 : Fotokopi C.HASIL SALINAN-DPR TPS 8 Kel./ Desa Danau Salak Kec. Astambul, Kab. Banjar;
490. Bukti PT-490 : Fotokopi C.HASIL SALINAN-DPR TPS 9 Kel./ Desa Danau Salak Kec. Astambul, Kab. Banjar;
491. Bukti PT-491 : Fotokopi C.HASIL SALINAN-DPR TPS 10 Kel./ Desa Danau Salak Kec. Astambul, Kab. Banjar;
492. Bukti PT-492 : Fotokopi C.HASIL SALINAN-DPR TPS 11 Kel./ Desa Danau Salak Kec. Astambul, Kab. Banjar;
493. Bukti PT-493 : Fotokopi C.HASIL SALINAN-DPR TPS 1 Kel./ Desa Jati Baru Kec. Astambul, Kab. Banjar;
494. Bukti PT-494 : Fotokopi C.HASIL SALINAN-DPR TPS 2 Kel./ Desa Jati Baru Kec. Astambul, Kab. Banjar;
495. Bukti PT-495 : Fotokopi C.HASIL SALINAN-DPR TPS 3 Kel./ Desa Jati Baru Kec. Astambul, Kab. Banjar;
496. Bukti PT-496 : Fotokopi C.HASIL SALINAN-DPR TPS 4 Kel./ Desa Jati Baru Kec. Astambul, Kab. Banjar;
497. Bukti PT-497 : Fotokopi C.HASIL SALINAN-DPR TPS 5 Kel./ Desa Jati Baru Kec. Astambul, Kab. Banjar;
498. Bukti PT-498 : Fotokopi C.HASIL SALINAN-DPR TPS 6 Kel./ Desa Jati Baru Kec. Astambul, Kab. Banjar;
499. Bukti PT-499 : Fotokopi C.HASIL SALINAN-DPR TPS 1 Kel./ Desa Kelampayan Tengah Kec. Astambul, Kab. Banjar;

500. Bukti PT-500 : Fotokopi C.HASIL SALINAN-DPR TPS 2 Kel./ Desa Kelampayan Tengah Kec. Astambul, Kab. Banjar;
501. Bukti PT-501 : Fotokopi C.HASIL SALINAN-DPR TPS 3 Kel./ Desa Kelampayan Tengah Kec. Astambul, Kab. Banjar;
502. Bukti PT-502 : Fotokopi C.HASIL SALINAN-DPR TPS 4 Kel./ Desa Kelampayan Tengah Kec. Astambul, Kab. Banjar;
503. Bukti PT-503 : Fotokopi C.HASIL SALINAN-DPR TPS 5 Kel./ Desa Kelampayan Tengah Kec. Astambul, Kab. Banjar;
504. Bukti PT-504 : Fotokopi C.HASIL SALINAN-DPR TPS 1 Kel./ Desa Kelampaian Ulu Kec. Astambul, Kab. Banjar;
505. Bukti PT-505 : Fotokopi C.HASIL SALINAN-DPR TPS 2 Kel./ Desa Kelampaian Ulu Kec. Astambul, Kab. Banjar;
506. Bukti PT-506 : Fotokopi C.HASIL SALINAN-DPR TPS 3 Kel./ Desa Kelampaian Ulu Kec. Astambul, Kab. Banjar;
507. Bukti PT-507 : Fotokopi C.HASIL SALINAN-DPR TPS 4 Kel./ Desa Kelampaian Ulu Kec. Astambul, Kab. Banjar;
508. Bukti PT-508 : Fotokopi C.HASIL SALINAN-DPR TPS 1 Kel./ Desa Kaliukan Kec. Astambul, Kab. Banjar;
509. Bukti PT-509 : Fotokopi C.HASIL SALINAN-DPR TPS 2 Kel./ Desa Kaliukan Kec. Astambul, Kab. Banjar;
510. Bukti PT-510 : Fotokopi C.HASIL SALINAN-DPR TPS 3 Kel./ Desa Kaliukan Kec. Astambul, Kab. Banjar;
511. Bukti PT-511 : Fotokopi C.HASIL SALINAN-DPR TPS 4 Kel./ Desa Kaliukan Kec. Astambul, Kab. Banjar;
512. Bukti PT-512 : Fotokopi C.HASIL SALINAN-DPR TPS 5 Kel./ Desa Kaliukan Kec. Astambul, Kab. Banjar;
513. Bukti PT-513 : Fotokopi C.HASIL SALINAN-DPR TPS 6 Kel./ Desa Kaliukan Kec. Astambul, Kab. Banjar;
514. Bukti PT-514 : Fotokopi C.HASIL SALINAN-DPR TPS 7 Kel./ Desa Kaliukan Kec. Astambul, Kab. Banjar;
515. Bukti PT-515 : Fotokopi C.HASIL SALINAN-DPR TPS 1 Kel./ Desa Kelampian Ilir Kec. Astambul, Kab. Banjar;
516. Bukti PT-516 : Fotokopi C.HASIL SALINAN-DPR TPS 2 Kel./ Desa Kelampian Ilir Kec. Astambul, Kab. Banjar;
517. Bukti PT-517 : Fotokopi C.HASIL SALINAN-DPR TPS 3 Kel./ Desa Kelampian Ilir Kec. Astambul, Kab. Banjar;
518. Bukti PT-518 : Fotokopi C.HASIL SALINAN-DPR TPS 4 Kel./ Desa Kelampian Ilir Kec. Astambul, Kab. Banjar;
519. Bukti PT-519 : Fotokopi C.HASIL SALINAN-DPR TPS 5 Kel./ Desa Kelampian Ilir Kec. Astambul, Kab. Banjar;
520. Bukti PT-520 : Fotokopi C.HASIL SALINAN-DPR TPS 6 Kel./ Desa Kelampian Ilir Kec. Astambul, Kab. Banjar;
521. Bukti PT-521 : Fotokopi C.HASIL SALINAN-DPR TPS 1 Kel./ Desa Limamar Kec. Astambul, Kab. Banjar;
522. Bukti PT-522 : Fotokopi C.HASIL SALINAN-DPR TPS 2 Kel./ Desa Limamar Kec. Astambul, Kab. Banjar;
523. Bukti PT-523 : Fotokopi C.HASIL SALINAN-DPR TPS 3 Kel./ Desa Limamar Kec. Astambul, Kab. Banjar;

524. Bukti PT-524 : Fotokopi C.HASIL SALINAN-DPR TPS 4 Kel./ Desa Limamar Kec. Astambul, Kab. Banjar;
525. Bukti PT-525 : Fotokopi C.HASIL SALINAN-DPR TPS 5 Kel./ Desa Limamar Kec. Astambul, Kab. Banjar;
526. Bukti PT-526 : Fotokopi C.HASIL SALINAN-DPR TPS 6 Kel./ Desa Limamar Kec. Astambul, Kab. Banjar;
527. Bukti PT-527 : Fotokopi C.HASIL SALINAN-DPR TPS 7 Kel./ Desa Limamar Kec. Astambul, Kab. Banjar;
528. Bukti PT-528 : Fotokopi C.HASIL SALINAN-DPR TPS 1 Kel./ Desa Lokgabung Kec. Astambul, Kab. Banjar;
529. Bukti PT-529 : Fotokopi C.HASIL SALINAN-DPR TPS 2 Kel./ Desa Lokgabung Kec. Astambul, Kab. Banjar;
530. Bukti PT-530 : Fotokopi C.HASIL SALINAN-DPR TPS 3 Kel./ Desa Lokgabung Kec. Astambul, Kab. Banjar;
531. Bukti PT-531 : Fotokopi C.HASIL SALINAN-DPR TPS 4 Kel./ Desa Lokgabung Kec. Astambul, Kab. Banjar;
532. Bukti PT-532 : Fotokopi C.HASIL SALINAN-DPR TPS 5 Kel./ Desa Lokgabung Kec. Astambul, Kab. Banjar;
533. Bukti PT-533 : Fotokopi C.HASIL SALINAN-DPR TPS 6 Kel./ Desa Lokgabung Kec. Astambul, Kab. Banjar;
534. Bukti PT-534 : Fotokopi C.HASIL SALINAN-DPR TPS 1 Kel./ Desa Munggu Raya Kec. Astambul, Kab. Banjar;
535. Bukti PT-535 : Fotokopi C.HASIL SALINAN-DPR TPS 2 Kel./ Desa Munggu Raya Kec. Astambul, Kab. Banjar;
536. Bukti PT-536 : Fotokopi C.HASIL SALINAN-DPR TPS 1 Kel./ Desa Pasar Jati Kec. Astambul, Kab. Banjar;
537. Bukti PT-537 : Fotokopi C.HASIL SALINAN-DPR TPS 2 Kel./ Desa Pasar Jati Kec. Astambul, Kab. Banjar;
538. Bukti PT-538 : Fotokopi C.HASIL SALINAN-DPR TPS 3 Kel./ Desa Pasar Jati Kec. Astambul, Kab. Banjar;
539. Bukti PT-539 : Fotokopi C.HASIL SALINAN-DPR TPS 4 Kel./ Desa Pasar Jati Kec. Astambul, Kab. Banjar;
540. Bukti PT-540 : Fotokopi C.HASIL SALINAN-DPR TPS 5 Kel./ Desa Pasar Jati Kec. Astambul, Kab. Banjar;
541. Bukti PT-541 : Fotokopi C.HASIL SALINAN-DPR TPS 6 Kel./ Desa Pasar Jati Kec. Astambul, Kab. Banjar;
542. Bukti PT-542 : Fotokopi C.HASIL SALINAN-DPR TPS 7 Kel./ Desa Pasar Jati Kec. Astambul, Kab. Banjar;
543. Bukti PT-543 : Fotokopi C.HASIL SALINAN-DPR TPS 8 Kel./ Desa Pasar Jati Kec. Astambul, Kab. Banjar;
544. Bukti PT-544 : Fotokopi C.HASIL SALINAN-DPR TPS 9 Kel./ Desa Pasar Jati Kec. Astambul, Kab. Banjar;
545. Bukti PT-545 : Fotokopi C.HASIL SALINAN-DPR TPS 10 Kel./ Desa Pasar Jati Kec. Astambul, Kab. Banjar;
546. Bukti PT-546 : Fotokopi C.HASIL SALINAN-DPR TPS 11 Kel./ Desa Pasar Jati Kec. Astambul, Kab. Banjar;
547. Bukti PT-547 : Fotokopi C.HASIL SALINAN-DPR TPS 12 Kel./ Desa Pasar Jati Kec. Astambul, Kab. Banjar;
548. Bukti PT-548 : Fotokopi C.HASIL SALINAN-DPR TPS 1 Kel./ Desa Pematang Hambawang Kec. Astambul, Kab. Banjar;

549. Bukti PT-549 : Fotokopi C.HASIL SALINAN-DPR TPS 2 Kel./ Desa Pematang Hambawang Kec. Astambul, Kab. Banjar;
550. Bukti PT-550 : Fotokopi C.HASIL SALINAN-DPR TPS 1 Kel./ Desa Pingaran Ilir Kec. Astambul, Kab. Banjar;
551. Bukti PT-551 : Fotokopi C.HASIL SALINAN-DPR TPS 2 Kel./ Desa Pingaran Ilir Kec. Astambul, Kab. Banjar;
552. Bukti PT-552 : Fotokopi C.HASIL SALINAN-DPR TPS 3 Kel./ Desa Pingaran Ilir Kec. Astambul, Kab. Banjar;
553. Bukti PT-553 : Fotokopi C.HASIL SALINAN-DPR TPS 4 Kel./ Desa Pingaran Ilir Kec. Astambul, Kab. Banjar;
554. Bukti PT-554 : Fotokopi C.HASIL SALINAN-DPR TPS 5 Kel./ Desa Pingaran Ilir Kec. Astambul, Kab. Banjar;
555. Bukti PT-555 : Fotokopi C.HASIL SALINAN-DPR TPS 6 Kel./ Desa Pingaran Ilir Kec. Astambul, Kab. Banjar;
556. Bukti PT-556 : Fotokopi C.HASIL SALINAN-DPR TPS 7 Kel./ Desa Pingaran Ilir Kec. Astambul, Kab. Banjar;
557. Bukti PT-557 : Fotokopi C.HASIL SALINAN-DPR TPS 8 Kel./ Desa Pingaran Ilir Kec. Astambul, Kab. Banjar;
558. Bukti PT-558 : Fotokopi C.HASIL SALINAN-DPR TPS 9 Kel./ Desa Pingaran Ilir Kec. Astambul, Kab. Banjar;
559. Bukti PT-559 : Fotokopi C.HASIL SALINAN-DPR TPS 1 Kel./ Desa PingaranUlu Kec. Astambul, Kab. Banjar;
560. Bukti PT-560 : Fotokopi C.HASIL SALINAN-DPR TPS 2 Kel./ Desa PingaranUlu Kec. Astambul, Kab. Banjar;
561. Bukti PT-561 : Fotokopi C.HASIL SALINAN-DPR TPS 3 Kel./ Desa PingaranUlu Kec. Astambul, Kab. Banjar;
562. Bukti PT-562 : Fotokopi C.HASIL SALINAN-DPR TPS 4 Kel./ Desa PingaranUlu Kec. Astambul, Kab. Banjar;
563. Bukti PT-563 : Fotokopi C.HASIL SALINAN-DPR TPS 5 Kel./ Desa PingaranUlu Kec. Astambul, Kab. Banjar;
564. Bukti PT-564 : Fotokopi C.HASIL SALINAN-DPR TPS 6 Kel./ Desa PingaranUlu Kec. Astambul, Kab. Banjar;
565. Bukti PT-565 : Fotokopi C.HASIL SALINAN-DPR TPS 7 Kel./ Desa PingaranUlu Kec. Astambul, Kab. Banjar;
566. Bukti PT-566 : Fotokopi C.HASIL SALINAN-DPR TPS 8 Kel./ Desa PingaranUlu Kec. Astambul, Kab. Banjar;
567. Bukti PT-567 : Fotokopi C.HASIL SALINAN-DPR TPS 9 Kel./ Desa PingaranUlu Kec. Astambul, Kab. Banjar;
568. Bukti PT-568 : Fotokopi C.HASIL SALINAN-DPR TPS 10 Kel./ Desa PingaranUlu Kec. Astambul, Kab. Banjar;
569. Bukti PT-569 : Fotokopi C.HASIL SALINAN-DPR TPS 1 Kel./ Desa Sungai Alat Kec. Astambul, Kab. Banjar;
570. Bukti PT-570 : Fotokopi C.HASIL SALINAN-DPR TPS 2 Kel./ Desa Sungai Alat Kec. Astambul, Kab. Banjar;
571. Bukti PT-571 : Fotokopi C.HASIL SALINAN-DPR TPS 3 Kel./ Desa Sungai Alat Kec. Astambul, Kab. Banjar;
572. Bukti PT-572 : Fotokopi C.HASIL SALINAN-DPR TPS 4 Kel./ Desa Sungai Alat Kec. Astambul, Kab. Banjar;
573. Bukti PT-573 : Fotokopi C.HASIL SALINAN-DPR TPS 5 Kel./ Desa Sungai Alat Kec. Astambul, Kab. Banjar;

574. Bukti PT-574 : Fotokopi C.HASIL SALINAN-DPR TPS 6 Kel./ Desa Sungai Alat Kec. Astambul, Kab. Banjar;
575. Bukti PT-575 : Fotokopi C.HASIL SALINAN-DPR TPS 7 Kel./ Desa Sungai Alat Kec. Astambul, Kab. Banjar;
576. Bukti PT-576 : Fotokopi C.HASIL SALINAN-DPR TPS 1 Kel./ Desa Sungai Tuan Ilir Kec. Astambul, Kab. Banjar;
577. Bukti PT-577 : Fotokopi C.HASIL SALINAN-DPR TPS 2 Kel./ Desa Sungai Tuan Ilir Kec. Astambul, Kab. Banjar;
578. Bukti PT-578 : Fotokopi C.HASIL SALINAN-DPR TPS 3 Kel./ Desa Sungai Tuan Ilir Kec. Astambul, Kab. Banjar;
579. Bukti PT-579 : Fotokopi C.HASIL SALINAN-DPR TPS 4 Kel./ Desa Sungai Tuan Ilir Kec. Astambul, Kab. Banjar;
580. Bukti PT-580 : Fotokopi C.HASIL SALINAN-DPR TPS 5 Kel./ Desa Sungai Tuan Ilir Kec. Astambul, Kab. Banjar;
581. Bukti PT-581 : Fotokopi C.HASIL SALINAN-DPR TPS 6 Kel./ Desa Sungai Tuan Ilir Kec. Astambul, Kab. Banjar;
582. Bukti PT-582 : Fotokopi C.HASIL SALINAN-DPR TPS 1 Kel./ Desa Sungai Tuan Ulu Kec. Astambul, Kab. Banjar;
583. Bukti PT-583 : Fotokopi C.HASIL SALINAN-DPR TPS 2 Kel./ Desa Sungai Tuan Ulu Kec. Astambul, Kab. Banjar;
584. Bukti PT-584 : Fotokopi C.HASIL SALINAN-DPR TPS 3 Kel./ Desa Sungai Tuan Ulu Kec. Astambul, Kab. Banjar;
585. Bukti PT-585 : Fotokopi C.HASIL SALINAN-DPR TPS 4 Kel./ Desa Sungai Tuan Ulu Kec. Astambul, Kab. Banjar;
586. Bukti PT-586 : Fotokopi C.HASIL SALINAN-DPR TPS 5 Kel./ Desa Sungai Tuan Ulu Kec. Astambul, Kab. Banjar;
587. Bukti PT-587 : Fotokopi C.HASIL SALINAN-DPR TPS 6 Kel./ Desa Sungai Tuan Ulu Kec. Astambul, Kab. Banjar;
588. Bukti PT-588 : Fotokopi C.HASIL SALINAN-DPR TPS 1 Kel./ Desa Tambak Danau Kec. Astambul , Kab. Banjar;
589. Bukti PT-589 : Fotokopi C.HASIL SALINAN-DPR TPS 2 Kel./ Desa Tambak Danau Kec. Astambul , Kab. Banjar;
590. Bukti PT-590 : Fotokopi C.HASIL SALINAN-DPR TPS 3 Kel./ Desa Tambak Danau Kec. Astambul , Kab. Banjar;
591. Bukti PT-591 : Fotokopi C.HASIL SALINAN-DPR TPS 4 Kel./ Desa Tambak Danau Kec. Astambul , Kab. Banjar;
592. Bukti PT-592 : Fotokopi C.HASIL SALINAN-DPR TPS 1 Kel./ Desa Tambangan Kec. Astambul, Kab. Banjar;
593. Bukti PT-593 : Fotokopi C.HASIL SALINAN-DPR TPS 2 Kel./ Desa Tambangan Kec. Astambul, Kab. Banjar;
594. Bukti PT-594 : Fotokopi C.HASIL SALINAN-DPR TPS 1 Kel./ Desa Aluh-Aluh Kecil Kec. Aluh-Aluh Kab. Banjar;
595. Bukti PT-595 : Fotokopi C.HASIL SALINAN-DPR TPS 2 Kel./ Desa Aluh-Aluh Kecil Kec. Aluh-Aluh Kab. Banjar;
596. Bukti PT-596 : Fotokopi C.HASIL SALINAN-DPR TPS 3 Kel./ Desa Aluh-Aluh Kecil Kec. Aluh-Aluh Kab. Banjar;

597. Bukti PT-597 : Fotokopi C.HASIL SALINAN-DPR TPS 4 Kel./ Desa Aluh-Aluh Kecil Kec. Aluh-Aluh Kab. Banjar;
598. Bukti PT-598 : Fotokopi C.HASIL SALINAN-DPR TPS 5 Kel./ Desa Aluh-Aluh Kecil Kec. Aluh-Aluh Kab. Banjar;
599. Bukti PT-599 : Fotokopi C.HASIL SALINAN-DPR TPS 6 Kel./ Desa Aluh-Aluh Kecil Kec. Aluh-Aluh Kab. Banjar;
600. Bukti PT-600 : Fotokopi C.HASIL SALINAN-DPR TPS 1 Kel./ Desa Aluh-Aluh Kecil Muara Kec. Aluh-Aluh Kab. Banjar;
601. Bukti PT-601 : Fotokopi C.HASIL SALINAN-DPR TPS 2 Kel./ Desa Aluh-Aluh Kecil Muara Kec. Aluh-Aluh Kab. Banjar;
602. Bukti PT-602 : Fotokopi C.HASIL SALINAN-DPR TPS 3 Kel./ Desa Aluh-Aluh Kecil Muara Kec. Aluh-Aluh Kab. Banjar;
603. Bukti PT-603 : Fotokopi C.HASIL SALINAN-DPR TPS 4 Kel./ Desa Aluh-Aluh Kecil Muara Kec. Aluh-Aluh Kab. Banjar;
604. Bukti PT-604 : Fotokopi C.HASIL SALINAN-DPR TPS 1 Kel./ Desa Aluh-Aluh Besar Kec. Aluh-Aluh Kab. Banjar;
605. Bukti PT-605 : Fotokopi C.HASIL SALINAN-DPR TPS 2 Kel./ Desa Aluh-Aluh Besar Kec. Aluh-Aluh Kab. Banjar;
606. Bukti PT-606 : Fotokopi C.HASIL SALINAN-DPR TPS 3 Kel./ Desa Aluh-Aluh Besar Kec. Aluh-Aluh Kab. Banjar;
607. Bukti PT-607 : Fotokopi C.HASIL SALINAN-DPR TPS 4 Kel./ Desa Aluh-Aluh Besar Kec. Aluh-Aluh Kab. Banjar;
608. Bukti PT-608 : Fotokopi C.HASIL SALINAN-DPR TPS 5 Kel./ Desa Aluh-Aluh Besar Kec. Aluh-Aluh Kab. Banjar;
609. Bukti PT-609 : Fotokopi C.HASIL SALINAN-DPR TPS 6 Kel./ Desa Aluh-Aluh Besar Kec. Aluh-Aluh Kab. Banjar;
610. Bukti PT-610 : Fotokopi C.HASIL SALINAN-DPR TPS 7 Kel./ Desa Aluh-Aluh Besar Kec. Aluh-Aluh Kab. Banjar;
611. Bukti PT-611 : Fotokopi C.HASIL SALINAN-DPR TPS 8 Kel./ Desa Aluh-Aluh Besar Kec. Aluh-Aluh Kab. Banjar;
612. Bukti PT-612 : Fotokopi C.HASIL SALINAN-DPR TPS 9 Kel./ Desa Aluh-Aluh Besar Kec. Aluh-Aluh Kab. Banjar;
613. Bukti PT-613 : Fotokopi C.HASIL SALINAN-DPR TPS 10 Kel./ Desa Aluh-Aluh Besar Kec. Aluh-Aluh Kab. Banjar;
614. Bukti PT-614 : Fotokopi C.HASIL SALINAN-DPR TPS 11 Kel./ Desa Aluh-Aluh Besar Kec. Aluh-Aluh Kab. Banjar;
615. Bukti PT-615 : Fotokopi C.HASIL SALINAN-DPR TPS 12 Kel./ Desa Aluh-Aluh Besar Kec. Aluh-Aluh Kab. Banjar;
616. Bukti PT-616 : Fotokopi C.HASIL SALINAN-DPR TPS 13 Kel./ Desa Aluh-Aluh Besar Kec. Aluh-Aluh Kab. Banjar;
617. Bukti PT-617 : Fotokopi C.HASIL SALINAN-DPR TPS 1 Kel./ Desa Bakambat Kec. Aluh-Aluh Kab. Banjar;
618. Bukti PT-618 : Fotokopi C.HASIL SALINAN-DPR TPS 2 Kel./ Desa Bakambat Kec. Aluh-Aluh Kab. Banjar;
619. Bukti PT-619 : Fotokopi C.HASIL SALINAN-DPR TPS 3 Kel./ Desa Bakambat Kec. Aluh-Aluh Kab. Banjar;

620. Bukti PT-620 : Fotokopi C.HASIL SALINAN-DPR TPS 4 Kel./ Desa Bakambat Kec. Aluh-Aluh Kab. Banjar;
621. Bukti PT-621 : Fotokopi C.HASIL SALINAN-DPR TPS 5 Kel./ Desa Bakambat Kec. Aluh-Aluh Kab. Banjar;
622. Bukti PT-622 : Fotokopi C.HASIL SALINAN-DPR TPS 1 Kel./ Desa Balimau Kec. Aluh-Aluh Kab. Banjar;
623. Bukti PT-623 : Fotokopi C.HASIL SALINAN-DPR TPS 2 Kel./ Desa Balimau Kec. Aluh-Aluh Kab. Banjar;
624. Bukti PT-624 : Fotokopi C.HASIL SALINAN-DPR TPS 3 Kel./ Desa Balimau Kec. Aluh-Aluh Kab. Banjar;
625. Bukti PT-625 : Fotokopi C.HASIL SALINAN-DPR TPS 1 Kel./ Desa Bunipah Kec. Aluh-Aluh Kab. Banjar;
626. Bukti PT-626 : Fotokopi C.HASIL SALINAN-DPR TPS 2 Kel./ Desa Bunipah Kec. Aluh-Aluh Kab. Banjar;
627. Bukti PT-627 : Fotokopi C.HASIL SALINAN-DPR TPS 3 Kel./ Desa Bunipah Kec. Aluh-Aluh Kab. Banjar;
628. Bukti PT-628 : Fotokopi C.HASIL SALINAN-DPR TPS 4 Kel./ Desa Bunipah Kec. Aluh-Aluh Kab. Banjar;
629. Bukti PT-629 : Fotokopi C.HASIL SALINAN-DPR TPS 5 Kel./ Desa Bunipah Kec. Aluh-Aluh Kab. Banjar;
630. Bukti PT-630 : Fotokopi C.HASIL SALINAN-DPR TPS 6 Kel./ Desa Bunipah Kec. Aluh-Aluh Kab. Banjar;
631. Bukti PT-631 : Fotokopi C.HASIL SALINAN-DPR TPS 7 Kel./ Desa Bunipah Kec. Aluh-Aluh Kab. Banjar;
632. Bukti PT-632 : Fotokopi C.HASIL SALINAN-DPR TPS 1 Kel./ Desa Handil Baru Kec. Aluh-Aluh Kab. Banjar;
633. Bukti PT-633 : Fotokopi C.HASIL SALINAN-DPR TPS 2 Kel./ Desa Handil Baru Kec. Aluh-Aluh Kab. Banjar;
634. Bukti PT-634 : Fotokopi C.HASIL SALINAN-DPR TPS 1 Kel./ Desa Handil Bujur Kec. Aluh-Aluh Kab. Banjar;
635. Bukti PT-635 : Fotokopi C.HASIL SALINAN-DPR TPS 2 Kel./ Desa Handil Bujur Kec. Aluh-Aluh Kab. Banjar;
636. Bukti PT-636 : Fotokopi C.HASIL SALINAN-DPR TPS 3 Kel./ Desa Handil Bujur Kec. Aluh-Aluh Kab. Banjar;
637. Bukti PT-637 : Fotokopi C.HASIL SALINAN-DPR TPS 4 Kel./ Desa Handil Bujur Kec. Aluh-Aluh Kab. Banjar;
638. Bukti PT-638 : Fotokopi C.HASIL SALINAN-DPR TPS 1 Kel./ Desa Kuin Besar Kec. Aluh-Aluh Kab. Banjar;
639. Bukti PT-639 : Fotokopi C.HASIL SALINAN-DPR TPS 2 Kel./ Desa Kuin Besar Kec. Aluh-Aluh Kab. Banjar;
640. Bukti PT-640 : Fotokopi C.HASIL SALINAN-DPR TPS 3 Kel./ Desa Kuin Besar Kec. Aluh-Aluh Kab. Banjar;
641. Bukti PT-641 : Fotokopi C.HASIL SALINAN-DPR TPS 4 Kel./ Desa Kuin Besar Kec. Aluh-Aluh Kab. Banjar;
642. Bukti PT-642 : Fotokopi C.HASIL SALINAN-DPR TPS 5 Kel./ Desa Kuin Besar Kec. Aluh-Aluh Kab. Banjar;
643. Bukti PT-643 : Fotokopi C.HASIL SALINAN-DPR TPS 6 Kel./ Desa Kuin Besar Kec. Aluh-Aluh Kab. Banjar;
644. Bukti PT-644 : Fotokopi C.HASIL SALINAN-DPR TPS 1 Kel./ Desa Kuin Kecil Kec. Aluh-Aluh Kab. Banjar;

645. Bukti PT-645 : Fotokopi C.HASIL SALINAN-DPR TPS 2 Kel./ Desa Kuin Kecil Kec. Aluh-Aluh Kab. Banjar;
646. Bukti PT-646 : Fotokopi C.HASIL SALINAN-DPR TPS 3 Kel./ Desa Kuin Kecil Kec. Aluh-Aluh Kab. Banjar;
647. Bukti PT-647 : Fotokopi C.HASIL SALINAN-DPR TPS 4 Kel./ Desa Kuin Kecil Kec. Aluh-Aluh Kab. Banjar;
648. Bukti PT-648 : Fotokopi C.HASIL SALINAN-DPR TPS 1 Kel./ Desa Labat Muara Kec. Aluh-Aluh Kab. Banjar;
649. Bukti PT-649 : Fotokopi C.HASIL SALINAN-DPR TPS 2 Kel./ Desa Labat Muara Kec. Aluh-Aluh Kab. Banjar;
650. Bukti PT-650 : Fotokopi C.HASIL SALINAN-DPR TPS 3 Kel./ Desa Labat Muara Kec. Aluh-Aluh Kab. Banjar;
651. Bukti PT-651 : Fotokopi C.HASIL SALINAN-DPR TPS 4 Kel./ Desa Labat Muara Kec. Aluh-Aluh Kab. Banjar;
652. Bukti PT-652 : Fotokopi C.HASIL SALINAN-DPR TPS 1 Kel./ Desa Pemurus Kec. Aluh-Aluh Kab. Banjar;
653. Bukti PT-653 : Fotokopi C.HASIL SALINAN-DPR TPS 2 Kel./ Desa Pemurus Kec. Aluh-Aluh Kab. Banjar;
654. Bukti PT-654 : Fotokopi C.HASIL SALINAN-DPR TPS 3 Kel./ Desa Pemurus Kec. Aluh-Aluh Kab. Banjar;
655. Bukti PT-655 : Fotokopi C.HASIL SALINAN-DPR TPS 4 Kel./ Desa Pemurus Kec. Aluh-Aluh Kab. Banjar;
656. Bukti PT-656 : Fotokopi C.HASIL SALINAN-DPR TPS 5 Kel./ Desa Pemurus Kec. Aluh-Aluh Kab. Banjar;
657. Bukti PT-657 : Fotokopi C.HASIL SALINAN-DPR TPS 6 Kel./ Desa Pemurus Kec. Aluh-Aluh Kab. Banjar;
658. Bukti PT-658 : Fotokopi C.HASIL SALINAN-DPR TPS 7 Kel./ Desa Pemurus Kec. Aluh-Aluh Kab. Banjar;
659. Bukti PT-659 : Fotokopi C.HASIL SALINAN-DPR TPS 8 Kel./ Desa Pemurus Kec. Aluh-Aluh Kab. Banjar;
660. Bukti PT-660 : Fotokopi C.HASIL SALINAN-DPR TPS 9 Kel./ Desa Pemurus Kec. Aluh-Aluh Kab. Banjar;
661. Bukti PT-661 : Fotokopi C.HASIL SALINAN-DPR TPS 10 Kel./ Desa Pemurus Kec. Aluh-Aluh Kab. Banjar;
662. Bukti PT-662 : Fotokopi C.HASIL SALINAN-DPR TPS 1 Kel./ Desa Podok Kec. Aluh-Aluh Kab. Banjar;
663. Bukti PT-663 : Fotokopi C.HASIL SALINAN-DPR TPS 2 Kel./ Desa Podok Kec. Aluh-Aluh Kab. Banjar;
664. Bukti PT-664 : Fotokopi C.HASIL SALINAN-DPR TPS 3 Kel./ Desa Podok Kec. Aluh-Aluh Kab. Banjar;
665. Bukti PT-665 : Fotokopi C.HASIL SALINAN-DPR TPS 4 Kel./ Desa Podok Kec. Aluh-Aluh Kab. Banjar;
666. Bukti PT-666 : Fotokopi C.HASIL SALINAN-DPR TPS 5 Kel./ Desa Podok Kec. Aluh-Aluh Kab. Banjar;
667. Bukti PT-667 : Fotokopi C.HASIL SALINAN-DPR TPS 6 Kel./ Desa Podok Kec. Aluh-Aluh Kab. Banjar;
668. Bukti PT-668 : Fotokopi C.HASIL SALINAN-DPR TPS 7 Kel./ Desa Podok Kec. Aluh-Aluh Kab. Banjar;
669. Bukti PT-669 : Fotokopi C.HASIL SALINAN-DPR TPS 8 Kel./ Desa Podok Kec. Aluh-Aluh Kab. Banjar;

670. Bukti PT-670 : Fotokopi C.HASIL SALINAN-DPR TPS 9 Kel./ Desa Podok Kec. Aluh-Aluh Kab. Banjar;
671. Bukti PT-671 : Fotokopi C.HASIL SALINAN-DPR TPS 1 Kel./ Desa Pulantan Kec. Aluh-Aluh Kab. Banjar;
672. Bukti PT-672 : Fotokopi C.HASIL SALINAN-DPR TPS 2 Kel./ Desa Pulantan Kec. Aluh-Aluh Kab. Banjar;
673. Bukti PT-673 : Fotokopi C.HASIL SALINAN-DPR TPS 3 Kel./ Desa Pulantan Kec. Aluh-Aluh Kab. Banjar;
674. Bukti PT-674 : Fotokopi C.HASIL SALINAN-DPR TPS 4 Kel./ Desa Pulantan Kec. Aluh-Aluh Kab. Banjar;
675. Bukti PT-675 : Fotokopi C.HASIL SALINAN-DPR TPS 1 Kel./ Desa Sungai Musang Kec. Aluh-Aluh Kab. Banjar;
676. Bukti PT-676 : Fotokopi C.HASIL SALINAN-DPR TPS 2 Kel./ Desa Sungai Musang Kec. Aluh-Aluh Kab. Banjar;
677. Bukti PT-677 : Fotokopi C.HASIL SALINAN-DPR TPS 3 Kel./ Desa Sungai Musang Kec. Aluh-Aluh Kab. Banjar;
678. Bukti PT-678 : Fotokopi C.HASIL SALINAN-DPR TPS 4 Kel./ Desa Sungai Musang Kec. Aluh-Aluh Kab. Banjar;
679. Bukti PT-679 : Fotokopi C.HASIL SALINAN-DPR TPS 5 Kel./ Desa Sungai Musang Kec. Aluh-Aluh Kab. Banjar;
680. Bukti PT-680 : Fotokopi C.HASIL SALINAN-DPR TPS 1 Kel./ Desa Simpang Warga Kec. Aluh-Aluh Kab. Banjar;
681. Bukti PT-681 : Fotokopi C.HASIL SALINAN-DPR TPS 2 Kel./ Desa Simpang Warga Kec. Aluh-Aluh Kab. Banjar;
682. Bukti PT-682 : Fotokopi C.HASIL SALINAN-DPR TPS 3 Kel./ Desa Simpang Warga Kec. Aluh-Aluh Kab. Banjar;
683. Bukti PT-683 : Fotokopi C.HASIL SALINAN-DPR TPS 4 Kel./ Desa Simpang Warga Kec. Aluh-Aluh Kab. Banjar;
684. Bukti PT-684 : Fotokopi C.HASIL SALINAN-DPR TPS 5 Kel./ Desa Simpang Warga Kec. Aluh-Aluh Kab. Banjar;
685. Bukti PT-685 : Fotokopi C.HASIL SALINAN-DPR TPS 6 Kel./ Desa Simpang Warga Kec. Aluh-Aluh Kab. Banjar;
686. Bukti PT-686 : Fotokopi C.HASIL SALINAN-DPR TPS 7 Kel./ Desa Simpang Warga Kec. Aluh-Aluh Kab. Banjar;
687. Bukti PT-687 : Fotokopi C.HASIL SALINAN-DPR TPS 8 Kel./ Desa Simpang Warga Kec. Aluh-Aluh Kab. Banjar;
688. Bukti PT-688 : Fotokopi C.HASIL SALINAN-DPR TPS 9 Kel./ Desa Simpang Warga Kec. Aluh-Aluh Kab. Banjar;
689. Bukti PT-689 : Fotokopi C.HASIL SALINAN-DPR TPS 1 Kel./ Desa Simpang Warga Dalam Kec. Aluh-Aluh Kab. Banjar;
690. Bukti PT-690 : Fotokopi C.HASIL SALINAN-DPR TPS 2 Kel./ Desa Simpang Warga Dalam Kec. Aluh-Aluh Kab. Banjar;
691. Bukti PT-691 : Fotokopi C.HASIL SALINAN-DPR TPS 3 Kel./ Desa Simpang Warga Dalam Kec. Aluh-Aluh Kab. Banjar;
692. Bukti PT-692 : Fotokopi C.HASIL SALINAN-DPR TPS 4 Kel./ Desa Simpang Warga Dalam Kec. Aluh-Aluh Kab. Banjar;

693. Bukti PT-693 : Fotokopi C.HASIL SALINAN-DPR TPS 5 Kel./ Desa Simpang Warga Dalam Kec. Aluh-Aluh Kab. Banjar;
694. Bukti PT-694 : Fotokopi C.HASIL SALINAN-DPR TPS 6 Kel./ Desa Simpang Warga Dalam Kec. Aluh-Aluh Kab. Banjar;
695. Bukti PT-695 : Fotokopi C.HASIL SALINAN-DPR TPS 1 Kel./ Desa Tanipah Kec. Aluh-Aluh Kab. Banjar;
696. Bukti PT-696 : Fotokopi C.HASIL SALINAN-DPR TPS 2 Kel./ Desa Tanipah Kec. Aluh-Aluh Kab. Banjar;
697. Bukti PT-697 : Fotokopi C.HASIL SALINAN-DPR TPS 3 Kel./ Desa Tanipah Kec. Aluh-Aluh Kab. Banjar;
698. Bukti PT-698 : Fotokopi C.HASIL SALINAN-DPR TPS 4 Kel./ Desa Tanipah Kec. Aluh-Aluh Kab. Banjar;
699. Bukti PT-699 : Fotokopi C.HASIL SALINAN-DPR TPS 5 Kel./ Desa Tanipah Kec. Aluh-Aluh Kab. Banjar;
700. Bukti PT-700 : Fotokopi C.HASIL SALINAN-DPR TPS 6 Kel./ Desa Tanipah Kec. Aluh-Aluh Kab. Banjar;
701. Bukti PT-701 : Fotokopi C.HASIL SALINAN-DPR TPS 1 Kel./ Desa Terapu Kec. Aluh-Aluh Kab. Banjar;
702. Bukti PT-702 : Fotokopi C.HASIL SALINAN-DPR TPS 2 Kel./ Desa Terapu Kec. Aluh-Aluh Kab. Banjar;
703. Bukti PT-703 : Fotokopi C.HASIL SALINAN-DPR TPS 1 Kel./ Desa Keramat Mina Kec. Cinta Puri Darussalam, Kab. Banjar;
704. Bukti PT-704 : Fotokopi C.HASIL SALINAN-DPR TPS 2 Kel./ Desa Keramat Mina Kec. Cinta Puri Darussalam, Kab. Banjar;
705. Bukti PT-705 : Fotokopi C.HASIL SALINAN-DPR TPS 3 Kel./ Desa Keramat Mina Kec. Cinta Puri Darussalam, Kab. Banjar;
706. Bukti PT-706 : Fotokopi C.HASIL SALINAN-DPR TPS 4 Kel./ Desa Keramat Mina Kec. Cinta Puri Darussalam, Kab. Banjar;
707. Bukti PT-707 : Fotokopi C.HASIL SALINAN-DPR TPS 5 Kel./ Desa Keramat Mina Kec. Cinta Puri Darussalam, Kab. Banjar;
708. Bukti PT-708 : Fotokopi C.HASIL SALINAN-DPR TPS 6 Kel./ Desa Keramat Mina Kec. Cinta Puri Darussalam, Kab. Banjar;
709. Bukti PT-709 : Fotokopi C.HASIL SALINAN-DPR TPS 1 Kel./ Desa Garis Hanyar Kec. Cinta Puri Darussalam, Kab. Banjar;
710. Bukti PT-710 : Fotokopi C.HASIL SALINAN-DPR TPS 2 Kel./ Desa Garis Hanyar Kec. Cinta Puri Darussalam, Kab. Banjar;
711. Bukti PT-711 : Fotokopi C.HASIL SALINAN-DPR TPS 3 Kel./ Desa Garis Hanyar Kec. Cinta Puri Darussalam, Kab. Banjar;
712. Bukti PT-712 : Fotokopi C.HASIL SALINAN-DPR TPS 1 Kel./ Desa Cinta Puri Kec. Cinta Puri Darussalam, Kab. Banjar;
713. Bukti PT-713 : Fotokopi C.HASIL SALINAN-DPR TPS 2 Kel./ Desa Cinta Puri Kec. Cinta Puri Darussalam, Kab. Banjar;
714. Bukti PT-714 : Fotokopi C.HASIL SALINAN-DPR TPS 3 Kel./ Desa Cinta Puri Kec. Cinta Puri Darussalam, Kab. Banjar;
715. Bukti PT-715 : Fotokopi C.HASIL SALINAN-DPR TPS 4 Kel./ Desa Cinta Puri Kec. Cinta Puri Darussalam, Kab. Banjar;

716. Bukti PT-716 : Fotokopi C.HASIL SALINAN-DPR TPS 5 Kel./ Desa Cinta Puri Kec. Cinta Puri Darussalam, Kab. Banjar;
717. Bukti PT-717 : Fotokopi C.HASIL SALINAN-DPR TPS 6 Kel./ Desa Cinta Puri Kec. Cinta Puri Darussalam, Kab. Banjar;
718. Bukti PT-718 : Fotokopi C.HASIL SALINAN-DPR TPS 7 Kel./ Desa Cinta Puri Kec. Cinta Puri Darussalam, Kab. Banjar;
719. Bukti PT-719 : Fotokopi C.HASIL SALINAN-DPR TPS 8 Kel./ Desa Cinta Puri Kec. Cinta Puri Darussalam, Kab. Banjar;
720. Bukti PT-720 : Fotokopi C.HASIL SALINAN-DPR TPS 9 Kel./ Desa Cinta Puri Kec. Cinta Puri Darussalam, Kab. Banjar;
721. Bukti PT-721 : Fotokopi C.HASIL SALINAN-DPR TPS 1 Kel./ Desa Surian Hanyar Kec. Cinta Puri Darussalam, Kab. Banjar;
722. Bukti PT-722 : Fotokopi C.HASIL SALINAN-DPR TPS 2 Kel./ Desa Surian Hanyar Kec. Cinta Puri Darussalam, Kab. Banjar;
723. Bukti PT-723 : Fotokopi C.HASIL SALINAN-DPR TPS 3 Kel./ Desa Surian Hanyar Kec. Cinta Puri Darussalam, Kab. Banjar;
724. Bukti PT-724 : Fotokopi C.HASIL SALINAN-DPR TPS 4 Kel./ Desa Surian Hanyar Kec. Cinta Puri Darussalam, Kab. Banjar;
725. Bukti PT-725 : Fotokopi C.HASIL SALINAN-DPR TPS 5 Kel./ Desa Surian Hanyar Kec. Cinta Puri Darussalam, Kab. Banjar;
726. Bukti PT-726 : Fotokopi C.HASIL SALINAN-DPR TPS 6 Kel./ Desa Surian Hanyar Kec. Cinta Puri Darussalam, Kab. Banjar;
727. Bukti PT-727 : Fotokopi C.HASIL SALINAN-DPR TPS 7 Kel./ Desa Surian Hanyar Kec. Cinta Puri Darussalam, Kab. Banjar;
728. Bukti PT-728 : Fotokopi C.HASIL SALINAN-DPR TPS 8 Kel./ Desa Surian Hanyar Kec. Cinta Puri Darussalam, Kab. Banjar;
729. Bukti PT-729 : Fotokopi C.HASIL SALINAN-DPR TPS 1 Kel./ Desa Benua Anyar Kec. Cinta Puri Darussalam, Kab. Banjar;
730. Bukti PT-730 : Fotokopi C.HASIL SALINAN-DPR TPS 2 Kel./ Desa Benua Anyar Kec. Cinta Puri Darussalam, Kab. Banjar;
731. Bukti PT-731 : Fotokopi C.HASIL SALINAN-DPR TPS 1 Kel./ Desa Alalak Padang Kec. Cinta Puri Darussalam, Kab. Banjar;
732. Bukti PT-732 : Fotokopi C.HASIL SALINAN-DPR TPS 2 Kel./ Desa Alalak Padang Kec. Cinta Puri Darussalam, Kab. Banjar;
733. Bukti PT-733 : Fotokopi C.HASIL SALINAN-DPR TPS 3 Kel./ Desa Alalak Padang Kec. Cinta Puri Darussalam, Kab. Banjar;
734. Bukti PT-734 : Fotokopi C.HASIL SALINAN-DPR TPS 4 Kel./ Desa Alalak Padang Kec. Cinta Puri Darussalam, Kab. Banjar;
735. Bukti PT-735 : Fotokopi C.HASIL SALINAN-DPR TPS 5 Kel./ Desa Alalak Padang Kec. Cinta Puri Darussalam, Kab. Banjar;
736. Bukti PT-736 : Fotokopi C.HASIL SALINAN-DPR TPS 1 Kel./ Desa Makmur Karya Kec. Cinta Puri Darussalam, Kab. Banjar;
737. Bukti PT-737 : Fotokopi C.HASIL SALINAN-DPR TPS 2 Kel./ Desa Makmur Karya Kec. Cinta Puri Darussalam, Kab. Banjar;
738. Bukti PT-738 : Fotokopi C.HASIL SALINAN-DPR TPS 3 Kel./ Desa Makmur Karya Kec. Cinta Puri Darussalam, Kab. Banjar;

739. Bukti PT-739 : Fotokopi C.HASIL SALINAN-DPR TPS 4 Kel./ Desa Makmur Karya Kec. Cinta Puri Darussalam, Kab. Banjar;
740. Bukti PT-740 : Fotokopi C.HASIL SALINAN-DPR TPS 1 Kel./ Desa Simpang Lima Kec. Cinta Puri Darussalam, Kab. Banjar;
741. Bukti PT-741 : Fotokopi C.HASIL SALINAN-DPR TPS 2 Kel./ Desa Simpang Lima Kec. Cinta Puri Darussalam, Kab. Banjar;
742. Bukti PT-742 : Fotokopi C.HASIL SALINAN-DPR TPS 1 Kel./ Desa Karya Makmur Kec. Cinta Puri Darussalam, Kab. Banjar;
743. Bukti PT-743 : Fotokopi C.HASIL SALINAN-DPR TPS 2 Kel./ Desa Karya Makmur Kec. Cinta Puri Darussalam, Kab. Banjar;
744. Bukti PT-744 : Fotokopi C.HASIL SALINAN-DPR TPS 1 Kel./ Desa Sindang Jaya Kec. Cinta Puri Darussalam, Kab. Banjar;
745. Bukti PT-745 : Fotokopi C.HASIL SALINAN-DPR TPS 2 Kel./ Desa Sindang Jaya Kec. Cinta Puri Darussalam, Kab. Banjar;
746. Bukti PT-746 : Fotokopi C.HASIL SALINAN-DPR TPS 1 Kel./ Desa Sumber Sari Kec. Cinta Puri Darussalam, Kab. Banjar;
747. Bukti PT-747 : Fotokopi C.HASIL SALINAN-DPR TPS 2 Kel./ Desa Sumber Sari Kec. Cinta Puri Darussalam, Kab. Banjar;
748. Bukti PT-748 : Fotokopi C.HASIL SALINAN-DPR TPS 1 Kel./ Desa Danda Jaya Kec. Rantau Badauh, Kab. Barito Kuala;
749. Bukti PT-749 : Fotokopi C.HASIL SALINAN-DPR TPS 2 Kel./ Desa Danda Jaya Kec. Rantau Badauh, Kab. Barito Kuala;
750. Bukti PT-750 : Fotokopi C.HASIL SALINAN-DPR TPS 3 Kel./ Desa Danda Jaya Kec. Rantau Badauh, Kab. Barito Kuala;
751. Bukti PT-751 : Fotokopi C.HASIL SALINAN-DPR TPS 4 Kel./ Desa Danda Jaya Kec. Rantau Badauh, Kab. Barito Kuala;
752. Bukti PT-752 : Fotokopi C.HASIL SALINAN-DPR TPS 5 Kel./ Desa Danda Jaya Kec. Rantau Badauh, Kab. Barito Kuala;
753. Bukti PT-753 : Fotokopi C.HASIL SALINAN-DPR TPS 6 Kel./ Desa Danda Jaya Kec. Rantau Badauh, Kab. Barito Kuala;
754. Bukti PT-754 : Fotokopi C.HASIL SALINAN-DPR TPS 7 Kel./ Desa Danda Jaya Kec. Rantau Badauh, Kab. Barito Kuala;
755. Bukti PT-755 : Fotokopi C.HASIL SALINAN-DPR TPS 8 Kel./ Desa Danda Jaya Kec. Rantau Badauh, Kab. Barito Kuala;
756. Bukti PT-756 : Fotokopi C.HASIL SALINAN-DPR TPS 9 Kel./ Desa Danda Jaya Kec. Rantau Badauh, Kab. Barito Kuala;
757. Bukti PT-757 : Fotokopi C.HASIL SALINAN-DPR TPS 10 Kel./ Desa Danda Jaya Kec. Rantau Badauh, Kab. Barito Kuala;
758. Bukti PT-758 : Fotokopi C.HASIL SALINAN-DPR TPS 1 Kel./ Desa Pindahan Baru Kec. Rantau Badauh, Kab. Barito Kuala;
759. Bukti PT-759 : Fotokopi C.HASIL SALINAN-DPR TPS 2 Kel./ Desa Pindahan Baru Kec. Rantau Badauh, Kab. Barito Kuala;
760. Bukti PT-760 : Fotokopi C.HASIL SALINAN-DPR TPS 3 Kel./ Desa Pindahan Baru Kec. Rantau Badauh, Kab. Barito Kuala;
761. Bukti PT-761 : Fotokopi C.HASIL SALINAN-DPR TPS 4 Kel./ Desa Pindahan Baru Kec. Rantau Badauh, Kab. Barito Kuala;

762. Bukti PT-762 : Fotokopi C.HASIL SALINAN-DPR TPS 5 Kel./ Desa Pindahan Baru Kec. Rantau Badauh, Kab. Barito Kuala;
763. Bukti PT-763 : Fotokopi C.HASIL SALINAN-DPR TPS 1 Kel./ Desa Simpang Arja Kec. Rantau Badauh, Kab. Barito Kuala;
764. Bukti PT-764 : Fotokopi C.HASIL SALINAN-DPR TPS 2 Kel./ Desa Simpang Arja Kec. Rantau Badauh, Kab. Barito Kuala;
765. Bukti PT-765 : Fotokopi C.HASIL SALINAN-DPR TPS 3 Kel./ Desa Simpang Arja Kec. Rantau Badauh, Kab. Barito Kuala;
766. Bukti PT-766 : Fotokopi C.HASIL SALINAN-DPR TPS 4 Kel./ Desa Simpang Arja Kec. Rantau Badauh, Kab. Barito Kuala;
767. Bukti PT-767 : Fotokopi C.HASIL SALINAN-DPR TPS 1 Kel./ Desa Sinar Baru Kec. Rantau Badauh, Kab. Barito Kuala;
768. Bukti PT-768 : Fotokopi C.HASIL SALINAN-DPR TPS 2 Kel./ Desa Sinar Baru Kec. Rantau Badauh, Kab. Barito Kuala;
769. Bukti PT-769 : Fotokopi C.HASIL SALINAN-DPR TPS 3 Kel./ Desa Sinar Baru Kec. Rantau Badauh, Kab. Barito Kuala;
770. Bukti PT-770 : Fotokopi C.HASIL SALINAN-DPR TPS 4 Kel./ Desa Sinar Baru Kec. Rantau Badauh, Kab. Barito Kuala;
771. Bukti PT-771 : Fotokopi C.HASIL SALINAN-DPR TPS 5 Kel./ Desa Sinar Baru Kec. Rantau Badauh, Kab. Barito Kuala;
772. Bukti PT-772 : Fotokopi C.HASIL SALINAN-DPR TPS 6 Kel./ Desa Sinar Baru Kec. Rantau Badauh, Kab. Barito Kuala;
773. Bukti PT-773 : Fotokopi C.HASIL SALINAN-DPR TPS 1 Kel./ Desa Sungai Bamban Kec. Rantau Badauh, Kab. Barito Kuala;
774. Bukti PT-774 : Fotokopi C.HASIL SALINAN-DPR TPS 2 Kel./ Desa Sungai Bamban Kec. Rantau Badauh, Kab. Barito Kuala;
775. Bukti PT-775 : Fotokopi C.HASIL SALINAN-DPR TPS 3 Kel./ Desa Sungai Bamban Kec. Rantau Badauh, Kab. Barito Kuala;
776. Bukti PT-776 : Fotokopi C.HASIL SALINAN-DPR TPS 4 Kel./ Desa Sungai Bamban Kec. Rantau Badauh, Kab. Barito Kuala;
777. Bukti PT-777 : Fotokopi C.HASIL SALINAN-DPR TPS 1 Kel./ Desa Sungai Gampa Kec. Rantau Badauh, Kab. Barito Kuala;
778. Bukti PT-778 : Fotokopi C.HASIL SALINAN-DPR TPS 2 Kel./ Desa Sungai Gampa Kec. Rantau Badauh, Kab. Barito Kuala;
779. Bukti PT-779 : Fotokopi C.HASIL SALINAN-DPR TPS 3 Kel./ Desa Sungai Gampa Kec. Rantau Badauh, Kab. Barito Kuala;
780. Bukti PT-780 : Fotokopi C.HASIL SALINAN-DPR TPS 4 Kel./ Desa Sungai Gampa Kec. Rantau Badauh, Kab. Barito Kuala;
781. Bukti PT-781 : Fotokopi C.HASIL SALINAN-DPR TPS 5 Kel./ Desa Sungai Gampa Kec. Rantau Badauh, Kab. Barito Kuala;
782. Bukti PT-782 : Fotokopi C.HASIL SALINAN-DPR TPS 6 Kel./ Desa Sungai Gampa Kec. Rantau Badauh, Kab. Barito Kuala;
783. Bukti PT-783 : Fotokopi C.HASIL SALINAN-DPR TPS 7 Kel./ Desa Sungai Gampa Kec. Rantau Badauh, Kab. Barito Kuala;

784. Bukti PT-784 : Fotokopi C.HASIL SALINAN-DPR TPS 1 Kel./ Desa Sungai Gampa Asahi Kec. Rantau Badauh, Kab. Barito Kuala;
785. Bukti PT-785 : Fotokopi C.HASIL SALINAN-DPR TPS 2 Kel./ Desa Sungai Gampa Asahi Kec. Rantau Badauh, Kab. Barito Kuala;
786. Bukti PT-786 : Fotokopi C.HASIL SALINAN-DPR TPS 3 Kel./ Desa Sungai Gampa Asahi Kec. Rantau Badauh, Kab. Barito Kuala;
787. Bukti PT-787 : Fotokopi C.HASIL SALINAN-DPR TPS 4 Kel./ Desa Sungai Gampa Asahi Kec. Rantau Badauh, Kab. Barito Kuala;
788. Bukti PT-788 : Fotokopi C.HASIL SALINAN-DPR TPS 5 Kel./ Desa Sungai Gampa Asahi Kec. Rantau Badauh, Kab. Barito Kuala;
789. Bukti PT-789 : Fotokopi C.HASIL SALINAN-DPR TPS 6 Kel./ Desa Sungai Gampa Asahi Kec. Rantau Badauh, Kab. Barito Kuala;
790. Bukti PT-790 : Fotokopi C.HASIL SALINAN-DPR TPS 7 Kel./ Desa Sungai Gampa Asahi Kec. Rantau Badauh, Kab. Barito Kuala;
791. Bukti PT-791 : Fotokopi C.HASIL SALINAN-DPR TPS 1 Kel./ Desa Sungai Pantai Kec. Rantau Badauh, Kab. Barito Kuala;
792. Bukti PT-792 : Fotokopi C.HASIL SALINAN-DPR TPS 2 Kel./ Desa Sungai Pantai Kec. Rantau Badauh, Kab. Barito Kuala;
793. Bukti PT-793 : Fotokopi C.HASIL SALINAN-DPR TPS 3 Kel./ Desa Sungai Pantai Kec. Rantau Badauh, Kab. Barito Kuala;
794. Bukti PT-794 : Fotokopi C.HASIL SALINAN-DPR TPS 4 Kel./ Desa Sungai Pantai Kec. Rantau Badauh, Kab. Barito Kuala;
795. Bukti PT-795 : Fotokopi C.HASIL SALINAN-DPR TPS 5 Kel./ Desa Sungai Pantai Kec. Rantau Badauh, Kab. Barito Kuala;
796. Bukti PT-796 : Fotokopi C.HASIL SALINAN-DPR TPS 6 Kel./ Desa Sungai Pantai Kec. Rantau Badauh, Kab. Barito Kuala;
797. Bukti PT-797 : Fotokopi C.HASIL SALINAN-DPR TPS 1 Kel./ Desa Sungai Saruhai Kec. Rantau Badauh, Kab. Barito Kuala;
798. Bukti PT-798 : Fotokopi C.HASIL SALINAN-DPR TPS 2 Kel./ Desa Sungai Saruhai Kec. Rantau Badauh, Kab. Barito Kuala;
799. Bukti PT-799 : Fotokopi C.HASIL SALINAN-DPR TPS 3 Kel./ Desa Sungai Saruhai Kec. Rantau Badauh, Kab. Barito Kuala;
800. Bukti PT-800 : Fotokopi C.HASIL SALINAN-DPR TPS 4 Kel./ Desa Sungai Saruhai Kec. Rantau Badauh, Kab. Barito Kuala;
801. Bukti PT-801 : Fotokopi C.HASIL SALINAN-DPR TPS 5 Kel./ Desa Sungai Saruhai Kec. Rantau Badauh, Kab. Barito Kuala;
802. Bukti PT-802 : Fotokopi C.HASIL SALINAN-DPR TPS 6 Kel./ Desa Sungai Saruhai Kec. Rantau Badauh, Kab. Barito Kuala;
803. Bukti PT-803 : Fotokopi Putusan Bawaslu Kabupaten Banjar 001/LP/ADM.PL/BWSL.KAB/22.04/III/2024;

804. Bukti PT-804 : Fotokopi Putusan Koreksi Bawaslu RI
019/KS/ADM.PP/BWSL/00.00/IV/2024.

Selain itu, Pihak Terkait mengajukan 1 orang ahli dan 5 orang saksi yang telah didengar keterangannya dalam persidangan pada tanggal 29 Mei 2024, yang pada pokoknya menerangkan sebagai berikut:

Ahli Pihak Terkait

Prof. Dr. M. Hadin Muhjad, S.H., M.Hum.

Berdasarkan Undang-Undang Dasar Tahun 1945 Mahkamah Konstitusi berwenang mengadili untuk memutus perselisihan tentang hasil pemilihan umum. Dari norma konstitusional ini banyak dipahami orang bahwa Mahkamah memeriksa soal angka-angka perolehan suara hasil pemilu. Sehingga ada menyebut Mahkamah Konstitusi sebagai Mahkamah kalkulator. Menghitung itu bersifat teknis cukup diserahkan di level bawah seperti KPPS atau PPK. Kita tidak menghendaki Mahkamah Konstitusi justru mengembangkan ilmu matematika pemilu. Kita tetap menghendaki Mahkamah Konstitusi mengembangkan Hukum Tata Negara atau Hukum Kepemiluan. Tepatlah ketentuan Pasal 11 ayat (2) b PMK 2/2023 bahwa Isi pokok Permohonan, adalah penjelasan mengenai kesalahan hasil perolehan suara yang ditetapkan oleh Termohon dan hasil perolehan suara yang benar menurut Pemohon. Hal ini berarti bahwa MK memeriksa proses pemilihan dan hitungan angka-angka dua-duanya penting untuk diperiksa dan dibuktikan.

Selama ini kehadiran Mahkamah Konstitusi melalui putusan-putusannya menjadikan Hukum Tata Negara tumbuh berkembang pesat termasuk juga di sini dalam memutuskan perselisihan tentang hasil pemilihan umum, sehingga harapan kita MK dalam putusan-putusannya dapat membangun pemilu yang konstitusional sebagaimana dimaksud Pasal 22E ayat (1) UUD 1945.

Terkait dengan itu dalam penyelenggaraan pemilu pada setiap tahapan perhitungan suara hasil pemilu mulai TPS, PPK, KPU Kab/Kota, KPU Prov sampai KPU RI telah menghasilkan angka dari kegiatan hitungan dan rekapnya, di mana proses yang terjadi telah disaksikan dan didokumentasikan. Saksi dan dokumen adalah bukti akan hitungan-hitungan angka hasil pemilu itu.

Mahkamah sudah mengeluarkan Peraturan MK No. 2/2023 bahwa bukti yang di bawa ke Mahkamah Konstitusi sebagaimana diatur dalam Pasal 46 ayat (3) adalah bukti yang berupa surat atau tulisan yang keabsahan perolehan harus dipertanggungjawabkan secara hukum. Artinya cara memperoleh bukti itu sesuai

dengan hukum baik angka hitungan atau rekap dari TPS, PPK, sampai pada KPU Kab/Kota, KPU Provinsi dan KPU RI.

Untuk di TPS telah dirumuskan dalam Pasal 390 ayat (2) UU 7/2017 bahwa alat bukti yang sah tentang hasil perhitungan suara di TPS itu adalah:

1. diberikan oleh KPPS;
2. waktunya pada saat perhitungan suara;
3. penerimanya adalah Saksi dan Panwas yang hadir pada saat itu; dan
4. alat buktinya berupa berita acara dan sertifikat perhitungan suara yang dalam Peraturan KPU 25/ 2023 disebut formulir C hasil.

Untuk rekap PPK, misalnya, sesuai Pasal 14 PKPU 5 Tahun 2024 menyebutkan yang hadir pada pleno PPK adalah Saksi, Panwas Kecamatan dan PPS beserta sekretariat PPS, sedangkan pada waktu penetapan rekap di PPK juga dihadiri pemantau yang terdaftar, dan masyarakat, instansi terkait dan pewarta yang meliput. Akan tetapi yang bisa mengajukan keberatan atas rekap hitungan perolehan suara di PPK, adalah saksi dan Panwaslu Kecamatan saja (Pasal 25 ayat (1)). Hal yang sama untuk Rekap di KPU Kab/Kota Pasal 43 dan seterusnya, dan Rekap Provinsi Pasal 60 dan seterusnya. Di setiap tingkatan pada proses rekap disediakan upaya keberatan sebelum hasil perhitungan atau rekap setiap tingkatan ditetapkan.

Dengan demikian tentu saja tidak sama angka hasil pemilu yang cara perolehannya dengan cara memungut di jalan oleh pihak orang jalanan dalam pengertian yang secara yuridis tidak termasuk pihak yang memiliki *legal standing*.

Karena angka yang dipungut di luar acara tahapan perhitungan hasil pemilu itu hanya melalui Sirekap yang menurut Pasal 63 PKPU 24/2023 bahwa Dokumen Elektronik sebagaimana dimaksud dalam Pasal 58 ayat (3) digunakan untuk keperluan publikasi dan alat bantu rekapitulasi penghitungan suara. Dengan demikian berdasarkan PKPU 24/2023 bahwa C1 yang di *download* dari Sirekap yang keperluannya hanya untuk publikasi dan alat bantu rekapitulasi perhitungan bukan dokumen resmi dari hasil perhitungan suara pemilu.

Selanjutnya dalam Konstitusi bukan hanya penegakan hukum tetapi juga penegakan keadilan Pasal 24 Ayat (1) UUD 1945. Jadi penegakan hukum pemilu termasuk penegakan keadilan pemilu. Dalam sistem peradilan formal kita setiap putusan dalam suatu tingkatan pengadilan disediakan upaya hukum apabila ada

pihak yang keberatan atas putusan itu untuk minta koreksi dan nilai kembali oleh pengadilan yang lebih tinggi tingkatannya dengan diberi batas waktu tertentu.

Maka tentunya adanya kesalahan hasil prolehan suara di TPS yang telah disediakan ruang keberatan hendaknya digunakan dan diselesaikan pada tahapan itu dan selanjutnya dapat dikoreksi pada tingkatan Panwascam demikian pula rekap di PPK adanya keberatan harus diselesaikan ditingkat ini dan koreksinya dapat dilakukan oleh Bawaslu Kabupaten/Kota dan seterusnya. Sehingga logis bila ada Putusan Bawaslu Kab/Kota dikoreksi Bawaslu Provinsi dan Putusan Bawaslu Provinsi dikoreksi oleh Bawaslu RI. sebagai bentuk pengawasan yuridis hirarkhis berjenjang. Tidak logis bila Bawaslu RI melakukan koreksi Putusan Bawaslu Kab/Kota. Sistem peradilan yang sudah berlangsung berabad-abad di NKRI yang dirasakan memenuhi rasa keadilan dapat diterapkan pada kelembagaan pengawasan pemilu dalam penyelesaian pelanggaran pemilu untuk menjamin adanya asas kepastian hukum pada putusan penyelesaian hukum oleh lembaga pengawas pemilu di setiap tingkatan sehingga dapat menciptakan pemilu efektif dan efisien sesuai amanah UU Pemilu.

Saksi Pihak Terkait

1. Bahrudin Efendi

- bahwa saksi merupakan saksi mandat Partai Demokrat pada Kecamatan Gambut, Kabupaten Banjar;
- bahwa mulai dari pembukaan hingga tahap selanjutnya berjalan lancar;
- bahwa PPK memberi kesempatan untuk melakukan pencermatan;
- bahwa para saksi partai politik dan Panwas menandatangani hasil rekapitulasi;
- bahwa saksi tidak hadir saat pleno tingkat kabupaten;

2. Rahmani

- bahwa saksi merupakan saksi mandat Partai Demokrat pada Kecamatan Aluh-Aluh, Kabupaten Banjar;
- bahwa pleno rekapitulasi di PPK Kecamatan Aluh-Aluh, seluruh saksi tanda tangan dan tidak ada keberatan;
- bahwa saksi tidak ikut saat pleno rekapitulasi di tingkat kabupaten;

3. Muhammad Zuhdi

- bahwa saksi merupakan saksi mandat Partai Demokrat pada Kecamatan Kertak Hanyar, Kabupaten Banjar;
- bahwa dari awal penghitungan suara setiap desa per desa sampai selesai, tidak ada kendala apapun;
- bahwa PPK menyampaikan hasil rekapitulasi dan disandingkan dengan hasil yang lainnya, ternyata semuanya sama dan para saksi diberikan untuk menandatangani Berita Acara;

4. A. Rifai

- bahwa saksi merupakan saksi mandat Partai Amanat Nasional pada pleno tingkat Kecamatan Kertak Hanyar, pleno tingkat Kabupaten Banjar, dan pleno tingkat Provinsi Kalimantan Selatan;
- bahwa tidak ada keberatan sampai penjumlahan hasil di tingkat pleno kecamatan;
- bahwa semua tanda tangan, termasuk Partai Demokrat;
- bahwa saksi mandat Partai Demokrat ketika itu adalah Muhammad Zuhdi;

5. Yusuf Rahmadhan

- bahwa saksi merupakan saksi mandat Partai Perindo pada tingkat Kabupaten Banjar dan tingkat Provinsi Kalimantan Selatan;
- bahwa pleno rekapitulasi tingkat kabupaten berlangsung pada tanggal 3 Maret sampai dengan 4 Maret, dan di tingkat provinsi pada tanggal 6 Maret sampai dengan 8 Maret 2024;
- bahwa segala kegiatan rekapitulasi berjalan sesuai aturan dan tidak ada kendala;
- bahwa menurut saksi, tidak ada keberatan dari Pemohon;
- bahwa terkait laporan di Bawaslu Kabupaten Banjar, ada persoalan namun PPK dinyatakan tidak bersalah;
- bahwa saksi tidak mengetahui laporan pada Bawaslu RI.

[2.7] Menimbang bahwa terhadap permohonan Pemohon, Badan Pengawas Pemilihan Umum memberikan keterangan bertanggal 08 Mei 2024 yang diterima Mahkamah pada tanggal 13 Mei 2024 yang pada pokoknya mengemukakan hal-hal sebagai berikut:

A. Tindak Lanjut Laporan dan Temuan yang berkenaan dengan Pokok Permohonan

1. Bahwa terhadap penanganan pelanggaran yang bersumber dari Laporan, Bawaslu Provinsi Kalimantan Selatan terdapat penanganan pelanggaran yang berkaitan dengan pokok permohonan sebagai berikut:

1.1. Bahwa Bawaslu Kabupaten Banjar menerima Laporan dugaan Pelanggaran Pemilu dengan Nomor Register 001/LP/PL/Kab/22.04/03/2024 tanggal 01 Maret 2024 pihak Pelapor yaitu Hairul Paratujali Calon Legislatif dari Partai Demokrat, pihak Terlapor yaitu Panitia Pemilihan Kecamatan (PPK) di 5 Kecamatan di Kabupaten Banjar meliputi PPK di kecamatan Aluh-aluh, kecamatan Astambul, kecamatan Gambut, kecamatan Kertak Hanyar dan kecamatan Sungai Pinang. Bahwa peristiwa yang dilaporkan pada pokoknya terdapat dugaan pelanggaran administratif Pemilu pada tanggal 29 Februari 2024 yang terjadi di 5 kecamatan berupa perbedaan jumlah perolehan suara yang terdapat dalam Model C.Hasil Salinan dan Model D.Hasil Kecamatan. Bahwa dalam kajian awal dugaan pelanggaran, laporan tersebut dinyatakan memenuhi syarat formal dan materil. Selanjutnya, berdasarkan penilaian terhadap uraian peristiwa yang dilaporkan, bukti-bukti dan disertakan, serta ketentuan peraturan perundang-undangan terkait, Bawaslu Kabupaten Banjar menyatakan Terlapor tidak terbukti secara sah dan meyakinkan melakukan perbuatan melanggar tata cara, prosedur, atau mekanisme pada tahapan pemilu sesuai dengan peraturan perundang-undangan.

Bahwa selanjutnya, terhadap putusan Bawaslu Kabupaten Banjar dengan Nomor Register 001/LP/PL/Kab/22.04/03/2024 tanggal 01 Maret 2024, pihak pelapor yaitu Hairul Paratujali Calon Legislatif dari Partai Demokrat mengajukan permintaan koreksi kepada Bawaslu Republik Indonesia yang diregister dengan nomor 019/KS/ADM.PP/BWSL/00.00/IV/2024 tanggal 3 April 2024. Adapun dalam amar putusan Bawaslu Republik Indonesia menyatakan Terlapor PPK Aluh-Aluh dan Terlapor PPK Astambul tidak terbukti secara sah dan meyakinkan melakukan pelanggaran Administrasi Pemilu serta menyatakan Terlapor PPK Gambut, Terlapor PPK Kertak Hanyar, dan Terlapor PPK Sungai Pinang terbukti secara sah dan meyakinkan melakukan Pelanggaran Administrasi Pemilu (Bukti PK.22-01);

- 1.2. Bahwa Bawaslu Kabupaten Banjar menerima Laporan Dugaan Pelanggaran Pidana Pemilu dengan Nomor 001/REG/LP/PL/Kab/22.04/III/2024 tanggal 01 Maret 2024 dengan pihak pelapor yaitu Hairul Patarujali yang melaporkan adanya dugaan pelanggaran pemilu dimana terdapat perbedaan jumlah perolehan suara berdasarkan C.Hasil dengan D.Hasil Kecamatan pada 5 kecamatan di Kabupaten Banjar, sehingga ada penggelembungan suara yang menambah suara untuk Partai Amanat Nasional (PAN) selanjutnya berdasarkan pembahasan Sentra Gakkumdu Kabupaten Banjar, dinyatakan tidak cukup bukti yang mengarah kepada tindak pidana pemilu (Bukti PK.22-02).
2. Bahwa terhadap penanganan pelanggaran yang bersumber dari temuan, Bawaslu Provinsi Kalimantan Selatan tidak ada temuan penanganan pelanggaran yang berkaitan dengan pokok permohonan;
3. Bahwa terhadap Penyelesaian Sengketa, Bawaslu Provinsi Kalimantan Selatan tidak ada menangani penyelesaian sengketa yang berkaitan dengan pokok permohonan.

B. Keterangan Bawaslu Berkaitan Dengan Pokok Permasalahan Yang Dimohonkan

1. Bahwa terkait dengan rekapitulasi nasional, dalam hal ini Bawaslu Republik Indonesia berdasarkan Hasil Pengawasan yang dituangkan dalam Formulir Laporan Hasil Pengawasan (LHP) nomor 055/LHP/PM.01.00/03/2024 telah melakukan pengawasan rekapitulasi secara langsung di tingkat Nasional pada tanggal 12 Maret 2024 sebagai berikut:
 - 1.1. Bahwa terdapat tanggapan dari saksi Partai Demokrat untuk KPU Provinsi Kalimantan Selatan agar membacakan catatan kejadian khusus secara detail pada pemilihan DPR RI Dapil 1 diantaranya:
 - 1.1.1. Kecamatan Aluh-aluh, Kabupaten Banjar dari C Hasil Salinan PAN memperoleh suara 1.675 dan di D Hasil Kecamatan PAN memperoleh suara 2.314. Dari C Hasil Salinan 1.675 seluruh desa di Kecamatan Aluh-aluh dengan jumlah TPS 109, selisih 639.
 - 1.1.2. Kecamatan astambul, Kabupaten Banjar, dari C Hasil Salinan

- PAN memperoleh suara 1.208 dan di D Hasil Kecamatan PAN memperoleh suara 1.928, selisih 720.
- 1.1.3. Kecamatan Gambut, Kabupaten Banjar, dari C Hasil Salinan PAN memperoleh suara 2.856 dan di D Hasil Kecamatan PAN memperoleh suara 4.397, selisih 1.541.
 - 1.1.4. Kecamatan Kertak Hanyar, Kabupaten Banjar, dari C Hasil Salinan PAN memperoleh suara 2.974 dan di D Hasil Kecamatan PAN memperoleh suara 4.018, selisih 1.071, selisih 1044.
 - 1.1.5. Kecamatan Sungai Pinang, Kabupaten Banjar, dari C Hasil Salinan PAN memperoleh suara 255 dan di D Hasil Kecamatan PAN memperoleh suara 934, selisih 679.
- 1.2. Bahwa tanggapan dan jawaban dari KPU Provinsi sebagai berikut:
 - 1.2.1. Bahwa keberatan dalam catatan kejadian khusus tidak disertai data dukung sehingga KPU Provinsi Tindak dapat menindaklanjuti catatan kejadian khusus tersebut.
 - 1.2.2. Bahwa pada saat rekapitulasi di Kabupaten Banjar, sudah dilakukan penelusuran terhadap D Hasil Kecamatan dengan D Hasil Kabupaten dan telah sesuai.
 - 1.2.3. Bahwa sudah dilakukan penyelarasan, pada saat rekapitulasi mulai di TPS, Kecamatan, dan Kabupaten semua Partai Politik bersepakat dan setuju dengan hasil itu, ditandai dengan penandatanganan. Di Kabupaten telah dilakukan sanding data dan tidak terpenuhi syarat karena dari partai demokrat tidak lengkap datanya.
 - 1.2.4. Bahwa tidak ada detail angka di catatan kejadian khusus pada rekapitulasi di Kabupaten Banjar, detail angka hanya terdapat di catatan kejadian khusus pada rekapitulasi di Tingkat Provinsi.
 - 1.2.5. Bahwa pada saat rekapitulasi di tingkat Kabupaten dan Provinsi tidak dilakukan penelusuran (Bukti PK.22-03).
 2. Bahwa terhadap dalil Pemohon berkaitan dengan Rekapitulasi Hasil Penghitungan Perolehan Suara di tingkat Provinsi, dalam hal ini Bawaslu Provinsi Kalimantan Selatan berdasarkan Hasil Pengawasan yang dituangkan dalam Formulir Laporan Hasil Pengawasan (LHP) nomor

11/LHP/PM.01.01/03/2024 telah melakukan pengawasan rekapitulasi secara langsung di tingkat Provinsi pada tanggal 06-08 Maret 2024 di Galaxy Hotel Banjarmasin, dengan memastikan sesuai dengan peraturan perundang-undangan. Bahwa berdasarkan D.Hasil Tingkat Provinsi Daerah Pemilihan (Dapil) Kalimantan Selatan 1 yang diperoleh Bawaslu Provinsi Kalimantan Selatan adalah sebagai berikut: (Bukti PK.22-04).

Tabel 16. Pengawasan Rekapitulasi Perolehan Suara Tingkat Provinsi Daerah Pemilihan (Dapil) Kalimantan Selatan 01

Partai	Perolehan Suara
Partai Amanat Nasional	94.602
Partai Demokrat	89.979

3. Bahwa berdasarkan pengawasan Bawaslu Provinsi Kalimantan Selatan pada saat Rekapitulasi Hasil Penghitungan Perolehan Suara di tingkat Provinsi pada tanggal 06-08 Maret 2024 di Galaxy Hotel Banjarmasin terjadi keberatan oleh saksi Partai Persatuan Pembangunan (PPP) dan Saksi dari Partai Demokrat pada Pemilihan DPR RI Daerah Pemilihan (Dapil) 1 Kalimantan Selatan, yang pada pokoknya menyampaikan menolak hasil rekapitulasi di tingkat Provinsi pada Pemilihan DPR RI Dapil Kalimantan Selatan 1. (Bukti PK.22-04).

Tabel 17. Pengawasan Rekapitulasi Hasil Penghitungan Perolehan Suara Tingkat Kabupaten Banjar Pemilihan (Dapil) Kalimantan Selatan 01

Partai	Perolehan Suara
Partai Amanat Nasional	33.655
Partai Demokrat	10.220

4. Bahwa terhadap dalil Pemohon terkait Rekapitulasi Hasil Penghitungan Perolehan Suara di tingkat Kabupaten Banjar, dalam hal ini Bawaslu Kabupaten Banjar berdasarkan LHP Nomor 006/LHP/PM.02.00/03/2024 tertanggal 06 Maret 2024 yang pada pokoknya telah melakukan pengawasan secara langsung terhadap proses Rekapitulasi Hasil Penghitungan Perolehan Suara Tingkat Kabupaten Banjar di Hotel Novotel Banjarbaru pada tanggal 03 – 06 Maret 2024. Berdasarkan formulir Model D.Hasil Kab/Kota-DPR hasil pengawasan Bawaslu Kabupaten Banjar

adalah dengan memastikan sesuai dengan peraturan perundang-undangan (Bukti PK.22-05).

Tabel 3. Pengawasan Rekapitulasi Hasil Penghitungan Perolehan Suara Tingkat Kecamatan Kertak Hanyar Pemilihan (Dapil) Kalimantan Selatan 01

Partai	Perolehan Suara
Partai Amanat Nasional	4.018
Partai Demokrat	1.221

5. Berdasarkan LHP Nomor 025/LHP/PM.01.03/2/2024 tanggal 21 Februari 2024 pada saat Rekapitulasi Hasil Penghitungan Perolehan Suara tingkat Kecamatan Kertak Hanyar di Aula Kecamatan Kertak Hanyar, bahwa Panwaslu Kecamatan Kertak Hanyar memastikan agar jalannya kegiatan sesuai dengan ketentuan perundang-undangan. Berdasarkan formulir Model D.Hasil Kecamatan-DPR hasil pengawasan Panwaslu Kecamatan Kertak Hanyar adalah dengan memastikan sesuai dengan peraturan perundang-undangan (Bukti PK-22.06).

Tabel 4. Pengawasan Rekapitulasi Perolehan Suara Tingkat TPS Kecamatan Kertak Hanyar Dapil Kalimantan Selatan 1
(Bukti PK-22.06)

No	Desa/ Kelurahan	TPS	Hasil Pengawasan Berdasarkan C. Hasil Salinan		Hasil Pengawasan Berdasarkan D.Hasil Kecamatan	
			Perolehan Suara Partai Amanat Nasional (PAN)	Perolehan Suara Partai Demokrat	Perolehan Suara Partai Amanat Nasional (PAN)	Perolehan Suara Partai Demokrat
1	Belayung Baru	1	27	24	27	24
2	Belayung Baru	2	26	15	26	15
3	Belayung Baru	3	11	11	11	11
4	Belayung Baru	4	40	9	40	9
5	Belayung Baru	5	44	8	44	8
6	Belayung Baru	6	26	6	26	6
7	Banua Hanyar	1	33	15	33	15
8	Banua Hanyar	2	44	2	44	2
9	Kertak Hanyar I	1	47	8	47	8

No	Desa/ Kelurahan	TPS	Hasil Pengawasan Berdasarkan C. Hasil Salinan		Hasil Pengawasan Berdasarkan D. Hasil Kecamatan	
			Perolehan Suara Partai Amanat Nasional (PAN)	Perolehan Suara Partai Demokrat	Perolehan Suara Partai Amanat Nasional (PAN)	Perolehan Suara Partai Demokrat
10	Kertak Hanyar I	2	16	3	16	3
11	Kertak Hanyar I	3	16	5	16	5
12	Kertak Hanyar I	4	5	26	5	26
13	Kertak Hanyar I	5	29	4	29	4
14	Kertak Hanyar I	6	42	8	42	8
15	Kertak Hanyar I	7	40	7	40	7
16	Kertak Hanyar I	8	43	6	43	6
17	Kertak Hanyar I	9	38	4	38	4
18	Kertak Hanyar I	10	45	16	45	16
19	Kertak Hanyar I	11	8	5	8	5
20	Kertak Hanyar I	12	15	6	15	6
21	Kertak Hanyar I	13	9	5	9	5
22	Kertak Hanyar I	14	9	5	9	5
23	Kertak Hanyar I	15	21	1	21	1
24	Kertak Hanyar I	16	14	12	14	12
25	Kertak Hanyar I	17	12	6	12	6
26	Kertak Hanyar I	18	26	3	26	3
27	Kertak Hanyar I	19	53	5	53	5
28	Kertak Hanyar I	20	42	4	42	4
29	Kertak Hanyar I	21	14	2	14	2
30	Kertak Hanyar I	22	34	0	34	0
31	Kertak Hanyar I	23	20	19	20	19
32	Kertak Hanyar I	24	42	5	42	5
33	Kertak Hanyar I	25	12	0	12	0
34	Kertak Hanyar I	26	30	2	30	2
35	Kertak Hanyar I	27	10	2	10	2
36	Kertak Hanyar II	1	30	10	30	10
37	Kertak Hanyar II	2	43	7	43	7
38	Kertak Hanyar II	3	38	22	38	22

No	Desa/ Kelurahan	TPS	Hasil Pengawasan Berdasarkan C. Hasil Salinan		Hasil Pengawasan Berdasarkan D. Hasil Kecamatan	
			Perolehan Suara Partai Amanat Nasional (PAN)	Perolehan Suara Partai Demokrat	Perolehan Suara Partai Amanat Nasional (PAN)	Perolehan Suara Partai Demokrat
39	Kertak Hanyar II	4	22	4	22	4
40	Kertak Hanyar II	5	20	5	20	5
41	Kertak Hanyar II	6	20	26	20	26
42	Kertak Hanyar II	7	8	3	8	3
43	Kertak Hanyar II	8	18	5	18	5
44	Kertak Hanyar II	9	27	6	27	6
45	Kertak Hanyar II	10	13	3	13	3
46	Kertak Hanyar II	11	27	4	27	4
47	Kertak Hanyar II	12	29	4	29	4
48	Kertak Hanyar II	13	9	5	9	5
49	Kertak Hanyar II	14	6	5	6	5
50	Kertak Hanyar II	15	17	8	17	8
51	Kertak Hanyar II	16	21	6	21	6
52	Kertak Hanyar II	17	19	19	19	19
52	Kertak Hanyar II	18	5	7	5	7
53	Kertak Hanyar II	19	3	6	3	6
54	Kertak Hanyar II	20	12	11	12	11
55	Kertak Hanyar II	21	12	8	12	8
56	Kertak Hanyar II	22	26	3	26	3
57	Kertak Hanyar II	23	37	5	37	5
58	Kertak Hanyar II	24	12	10	12	10
59	Kertak Hanyar II	25	17	23	17	23
60	Kertak Hanyar II	26	23	16	23	16
61	Kertak Hanyar II	27	33	8	33	8
62	Manarap Baru	1	49	4	49	4
63	Manarap Baru	2	25	10	25	10
64	Manarap Baru	3	9	18	9	18
65	Manarap Baru	4	8	2	8	2
66	Manarap Baru	5	11	14	11	14

No	Desa/ Kelurahan	TPS	Hasil Pengawasan Berdasarkan C. Hasil Salinan		Hasil Pengawasan Berdasarkan D. Hasil Kecamatan	
			Perolehan Suara Partai Amanat Nasional (PAN)	Perolehan Suara Partai Demokrat	Perolehan Suara Partai Amanat Nasional (PAN)	Perolehan Suara Partai Demokrat
67	Manarap Baru	6	31	7	31	7
68	Manarap Baru	7	32	16	32	16
69	Manarap Baru	8	21	4	21	4
70	Manarap Baru	9	16	5	16	5
71	Manarap Baru	10	35	6	35	6
72	Manarap Baru	11	8	8	8	8
73	Manarap Baru	12	22	8	22	8
74	Manarap Lama	1	85	13	85	13
75	Manarap Lama	2	24	5	24	5
76	Manarap Lama	3	34	11	34	11
77	Manarap Lama	4	117	4	117	4
78	Manarap Lama	5	109	6	109	6
79	Manarap Lama	6	42	10	42	10
80	Manarap Lama	7	32	14	32	14
81	Manarap Lama	8	35	15	35	15
82	Manarap Lama	9	16	19	16	19
83	Manarap Lama	10	5	8	5	8
84	Manarap Lama	11	25	13	25	13
85	Manarap Lama	12	9	5	9	5
86	Manarap Lama	13	65	10	65	10
87	Manarap Lama	14	26	9	26	9
88	Manarap Tengah	1	8	6	8	6
89	Manarap Tengah	2	8	3	8	6
90	Manarap Tengah	3	11	9	11	9
91	Manarap Tengah	4	16	3	16	3

No	Desa/ Kelurahan	TPS	Hasil Pengawasan Berdasarkan C. Hasil Salinan		Hasil Pengawasan Berdasarkan D. Hasil Kecamatan	
			Perolehan Suara Partai Amanat Nasional (PAN)	Perolehan Suara Partai Demokrat	Perolehan Suara Partai Amanat Nasional (PAN)	Perolehan Suara Partai Demokrat
92	Manarap Tengah	5	19	4	19	4
93	Manarap Tengah	6	20	6	20	6
95	Manarap Tengah	7	41	10	41	10
96	Manarap Tengah	8	19	10	19	10
97	Manarap Tengah	9	26	15	26	15
98	Manarap Tengah	10	23	11	23	11
99	Manarap Tengah	11	19	12	19	12
100	Manarap Tengah	12	42	10	42	10
101	Manarap Tengah	13	6	0	6	0
102	Mandarsari	1	56	23	56	23
103	Mandarsari	2	18	5	18	5
104	Mandarsari	3	15	4	15	4
105	Mandarsari	4	22	9	22	9
106	Mandarsari	5	37	4	37	4
107	Mandarsari	6	22	13	22	13
108	Mandarsari	7	6	3	6	3
109	Mandarsari	8	52	20	52	20
110	Mandarsari	9	18	3	18	3
111	Mekar Raya	1	24	3	24	3
112	Mekar Raya	2	28	5	28	5

No	Desa/ Kelurahan	TPS	Hasil Pengawasan Berdasarkan C. Hasil Salinan		Hasil Pengawasan Berdasarkan D. Hasil Kecamatan	
			Perolehan Suara Partai Amanat Nasional (PAN)	Perolehan Suara Partai Demokrat	Perolehan Suara Partai Amanat Nasional (PAN)	Perolehan Suara Partai Demokrat
113	Mekar Raya	3	49	6	49	6
114	Mekar Raya	4	16	7	16	7
115	Mekar Raya	5	8	1	8	1
116	Pasar Kamis	1	67	7	67	7
117	Pasar Kamis	2	15	6	15	6
118	Pasar Kamis	3	13	14	13	14
119	Pasar Kamis	4	3	0	3	0
120	Pasar Kamis	5	43	5	43	5
121	Pasar Kamis	6	95	5	95	5
122	Tatah Pemangkih Laut	1	14	6	14	6
123	Tatah Pemangkih Laut	2	10	0	10	0
124	Tatah Pemangkih Laut	3	10	3	10	3
125	Tatah Pemangkih Laut	4	19	3	19	3
126	Tatah Pemangkih Laut	5	8	11	8	11
127	Tatah Pemangkih Laut	6	8	1	8	1
128	Tatah Pemangkih Laut	7	21	1	21	1
129	Tatah Pemangkih Laut	8	3	0	3	0
130	Tatah Pemangkih Laut	9	6	2	6	2
131	Sungai Lakum	1	10	9	10	9
132	Sungai Lakum	2	27	18	27	18

No	Desa/ Kelurahan	TPS	Hasil Pengawasan Berdasarkan C. Hasil Salinan		Hasil Pengawasan Berdasarkan D. Hasil Kecamatan	
			Perolehan Suara Partai Amanat Nasional (PAN)	Perolehan Suara Partai Demokrat	Perolehan Suara Partai Amanat Nasional (PAN)	Perolehan Suara Partai Demokrat
133	Sungai Lakum	3	34	2	34	3
134	Sungai Lakum	4	24	5	24	5
135	Sungai Lakum	5	22	15	22	15
136	Sungai Lakum	6	25	12	25	12
137	Simpang Empat	1	11	4	11	4
138	Simpang Empat	2	29	2	29	2
139	Simpang Empat	3	63	11	63	11
140	Simpang Empat	4	71	8	71	8
141	Simpang Empat	5	29	9	29	9
142	Simpang Empat	6	14	3	14	3
143	Simpang Empat	7	36	26	36	26
144	Simpang Empat	8	16	8	16	8
145	Simpang Empat	9	46	12	46	12
146	Simpang Empat	10	11	4	11	4
147	Simpang Empat	11	33	15	33	15
148	Simpang Empat	12	25	19	25	19
149	Simpang Empat	13	54	21	54	21
150	Simpang Empat	14	93	2	93	2

6. Bahwa pada TPS 2 Desa Manarap Tengah Kecamatan Kertak Hanyar terdapat perbedaan perolehan suara Partai Demokrat berdasarkan C. Hasil Salinan DPR tertulis 3 (tiga) sedangkan perolehan suara berdasarkan D. Hasil Kecamatan DPR tertulis 6 (enam).
7. Bahwa pada TPS 3 Desa Sungai Lakum Kecamatan Kertak Hanyar terdapat perbedaan perolehan suara Partai Demokrat berdasarkan C. Hasil Salinan DPR tertulis 2 (dua) sedangkan perolehan suara berdasarkan D. Hasil Kecamatan DPR tertulis 3 (tiga).

Tabel 5. Pengawasan Rekapitulasi Hasil Penghitungan Perolehan Suara Tingkat Kecamatan Sungai Pinang Pemilihan (Dapil) Kalimantan Selatan 01

Partai	Perolehan Suara
Partai Amanat Nasional	934
Partai Demokrat	129

8. Berdasarkan LHP Panwaslu Kecamatan Sungai Pinang pada saat Rekapitulasi Perolehan Suara tingkat Kecamatan Sungai Pinang di Aula PKK Kecamatan Sungai Pinang, bahwa Panwaslu Kecamatan Sungai Pinang memastikan agar jalannya kegiatan sesuai dengan ketentuan perundang-undangan. Berdasarkan formulir Model D.Hasil Kecamatan-DPR hasil pengawasan Panwaslu Kecamatan Sungai Pinang adalah dengan memastikan sesuai dengan ketentuan peraturan perundang-undangan sebagai berikut:

8.1. Berdasarkan LHP Panwaslu Kecamatan Sungai Pinang Nomor: 025/LHP/PM.01.02/03052/2//2024 tanggal 20 Februari 2024 pada pokoknya Ketua Panwaslu Kecamatan Sungai Pinang mengantarkan Surat Saran Perbaikan terkait server SIREKAP yang down sehingga menyebabkan D.Hasil tidak sesuai dengan C.Hasil yang terjadi pada Hari Jumat, 23 Februari 2024.

8.2. Berdasarkan LHP Panwaslu Kecamatan Sungai Pinang Nomor: 027/LHP/PM.01.02/03052/2/2024 tanggal 22 Februari 2024 pada pokoknya saat rekapitulasi di panel 1 untuk desa Kupang Rejo terjadi kesalahan penulisan dalam C.Hasil yaitu kesalahan penjumlahan dari perolehan suara dan langsung dilakukan perbaikan dan disaksikan oleh saksi dan panwascam. Bahwa pada pokoknya pada TPS 04 ada kekeliruan oleh KPPS 04 desa kupang rejo saat memasukkan model C.Hasil kedalam kotak maka dari itu PPK, Panwascam, PPS dan para saksi membuka semua kotak jenis pemilu untuk mengambil Model C.Hasil. Bahwa pada pokoknya terjadi kesalahan di panel 1 dan 2 pada saat rekapitulasi desa kupang rejo dan desa sungai pinang dalam Penulisan hasil di C.Salinan berbeda dengan C.Hasil, yang disebabkan oleh faktor human eror dan faktor lelah dari KPPS. Maka dilakukan solusi yaitu memperbaiki dan mengikuti hasil dari C.Hasil.

8.3. Berdasarkan LHP Panwaslu Kecamatan Sungai Pinang Nomor: 028/LHP/PM.01.02/03052/2/2024 tanggal 22 Februari 2024 pada

pokoknya d-hasil kecamatan belum bisa dibagikan dalam jangka waktu yang tidak bisa ditentukan, menunggu server SIREKAP dapat diakses kembali, maka dari itu PPK Kecamatan Sungai Pinang belum bisa membagikan D.Hasil Kecamatan. (Bukti PK-22.07)

**Tabel 6. Pengawasan Rekapitulasi Perolehan Suara Tingkat TPS
Kecamatan Sungai Pinang Dapil Kalimantan Selatan 1 (Bukti PK-22.07)**

No	Desa/ Kelurahan	TPS	Hasil Pengawasan Berdasarkan C. Hasil Salinan		Hasil Pengawasan Berdasarkan D.Hasil Kecamatan	
			Perolehan Suara Partai Amanat Nasional (PAN)	Perolehan Suara Partai Demokrat	Perolehan Suara Partai Amanat Nasional (PAN)	Perolehan Suara Partai Demokrat
1	Belimbing Baru	1	31	3	31	3
2	Belimbing Baru	2	34	2	34	2
3	Belimbing Baru	3	26	3	26	3
4	Belimbing Baru	4	48	0	48	0
5	Belimbing Lama	1	23	0	23	0
6	Belimbing Lama	2	25	1	25	1
7	Belimbing Lama	3	3	1	3	1
8	Belimbing Lama	4	9	1	9	1
9	Hakim Mamur	1	13	8	13	8
10	Hakim Mamur	2	7	0	7	0
11	Hakim Mamur	3	16	0	16	0
12	Hakim Mamur	4	11	0	11	0
13	Kahelaan	1	23	7	23	7
14	Kahelaan	2	5	1	5	1
15	Kahelaan	3	9	7	9	7
15	Kahelaan	4	10	3	10	3
16	Kahelaan	5	5	24	5	24
17	Kahelaan	6	11	3	11	3
18	Kahelaan	7	8	2	8	2
19	Kahelaan	8	4	1	4	1
20	Kahelaan	9	9	8	9	8
21	Kahelaan	10	0	1	0	1
25	Kupang Rejo	1	10	1	10	1

25	Kupang Rejo	2	33	3	33	3
26	Kupang Rejo	3	17	3	17	3
27	Kupang Rejo	4	28	2	28	2
28	Kupang Rejo	5	24	0	24	0
29	Pakutik	1	16	2	16	2
30	Pakutik	2	17	2	17	2
31	Pakutik	3	32	6	32	6
32	Rantau Bakula	1	46	0	46	0
33	Rantau Bakula	2	50	3	50	3
34	Rantau Bakula	3	37	1	37	1
35	Rantau Bakula	4	18	6	18	6
36	Rantau Bakula	5	19	2	19	2
37	Rantau Bakula	6	13	3	13	3
38	Rantau Nangka	1	11	1	11	1
39	Rantau Nangka	2	4	1	4	1
40	Rantau Nangka	3	15	5	15	5
41	Rantau Nangka	4	22	1	22	1
42	Rantau Nangka	5	23	0	23	0
43	Rantau Nangka	6	17	2	17	2
44	Sungai Pinang	1	12	0	12	0
45	Sungai Pinang	2	25	1	25	1
46	Sungai Pinang	3	37	1	37	1
47	Sungai Pinang	4	9	0	9	0
48	Sungai Pinang	5	24	0	24	0
49	Sumber Baru	1	3	1	3	1
50	Sumber Baru	2	13	5	13	5
51	Sumber Baru	3	13	1	13	1
52	Sumber Baru	4	15	0	15	0
53	Sumber Harapan	1	1	0	1	0
54	Sumber Harapan	2	0	0	0	0

10. Bahwa berdasarkan pengawasan Panwaslu Kecamatan Sungai Pinang dan pengawas TPS pada Kecamatan Sungai Pinang tidak terdapat perbedaan hasil perolehan berdasarkan pengawasan terhadap formulir Model C. Hasil salinan dengan formulir D. Hasil Kecamatan-DPR.

Tabel 7. Pengawasan Rekapitulasi Hasil Penghitungan Perolehan Suara Tingkat Kecamatan Gambut Pemilihan Dapil Kalimantan Selatan 1

Partai	Perolehan Suara
Partai Amanat Nasional	4.597
Partai Demokrat	1.155

11. Berdasarkan LHP Nomor 09/LHP/PM.02.00/II/2024 tanggal 28 Februari 2024 pada saat Rekapitulasi Hasil Penghitungan Perolehan Suara tingkat Kecamatan Gambut di Kantor Kecamatan Gambut, Panwaslu Kecamatan Gambut memastikan agar jalannya kegiatan sesuai dengan ketentuan perundang-undangan. Berdasarkan formulir Model D.Hasil Kecamatan-DPR hasil pengawasan Panwaslu Kecamatan Gambut adalah dengan memastikan sesuai dengan peraturan perundang-undangan (Bukti PK-22.08).

Tabel 8. Pengawasan Rekapitulasi Perolehan Suara Tingkat TPS Kecamatan Gambut Dapil Kalimantan Selatan 1 (Bukti PK-22.08)

No.	Desa/ Kelurahan	TPS	Hasil Pengawasan Berdasarkan C. Hasil Salinan		Hasil Pengawasan Berdasarkan D.Hasil Kecamatan	
			Perolehan Suara Partai Amanat Nasional (PAN)	Perolehan Suara Partai Demokrat	Perolehan Suara Partai Amanat Nasional (PAN)	Perolehan Suara Partai Demokrat
1	Banyu Hirang	1	34	8	34	8
2	Banyu Hirang	2	22	3	22	3
3	Banyu Hirang	3	48	7	48	7
4	Banyu Hirang	4	30	6	30	6
5	Banyu Hirang	5	48	2	48	2
6	Banyu Hirang	6	48	25	48	27
7	Banyu Hirang	7	37	18	37	18
8	Gambut	1	24	1	24	1
9	Gambut	2	26	3	26	3
10	Gambut	3	28	8	28	8
11	Gambut	4	18	15	18	15
12	Gambut	5	33	2	33	2
13	Gambut	6	19	7	19	7

14	Gambut	7	24	25	24	25
15	Gambut	8	33	15	33	15
16	Gambut	9	22	16	22	16
17	Gambut	10	34	9	34	9
18	Gambut	11	36	8	36	8
19	Gambut	12	21	10	21	10
20	Gambut	13	23	5	23	5
21	Gambut	14	15	18	15	18
22	Gambut	15	18	21	18	21
23	Gambut	16	22	11	22	11
24	Gambut	17	18	12	18	12
25	Gambut	18	25	8	25	8
26	Gambut	19	31	8	31	8
27	Gambut	20	33	13	33	13
28	Gambut	21	24	21	24	21
29	Gambut	22	22	29	22	29
30	Gambut	23	16	16	16	16
31	Gambut	24	38	4	38	4
32	Gambut	25	56	11	56	11
33	Gambut	26	47	10	47	10
34	Gambut	27	27	11	27	11
35	Gambut	28	37	4	37	4
36	Gambut	29	42	22	42	22
37	Gambut	30	30	10	30	10
38	Gambut	31	43	13	43	14
39	Gambut	32	37	3	37	3
40	Gambut	33	24	11	24	11
41	Gambut	34	4	13	4	13
42	Gambut	35	51	31	51	31
43	Gambut	36	53	0	53	0
44	Gambut	37	132	8	132	8
45	Gambut	38	26	8	26	8
46	Gambut	39	25	4	25	4
47	Gambut	40	23	5	23	5
48	Gambut	41	20	6	20	6

49	Gambut	42	7	10	7	10
50	Gambut	43	5	16	5	16
51	Gambut	44	8	13	8	13
52	Gambut	45	31	13	31	13
53	Gambut	46	17	6	17	6
54	Gambut	47	15	12	15	12
55	Gambut	48	36	9	36	9
56	Gambut	49	15	9	15	9
57	Gambut	50	39	4	39	4
58	Gambut	51	44	10	44	10
59	Gambut	52	26	4	26	4
60	Gambut	53	16	1	16	1
61	Gambut	54	8	3	8	3
62	Gambut	55	9	8	9	8
63	Gambut Barat	1	15	9	15	9
64	Gambut Barat	2	39	25	39	25
65	Gambut Barat	3	24	19	24	19
66	Gambut Barat	4	35	12	35	12
67	Gambut Barat	5	40	7	40	7
68	Gambut Barat	6	30	18	30	18
69	Gambut Barat	7	36	3	36	3
70	Gambut Barat	8	38	9	38	9
71	Gambut Barat	9	32	11	32	11
72	Gambut Barat	10	35	9	35	9
73	Gambut Barat	11	34	8	34	8
74	Gambut Barat	12	7	1	7	1
75	Gambut Barat	13	9	3	9	3
76	Gambut Barat	14	11	4	11	4
77	Gambut Barat	15	31	5	31	5
78	Gambut Barat	16	9	7	9	7
79	Guntung Papuyu	1	27	1	27	1
80	Guntung Papuyu	2	32	2	32	2

81	Guntung Papuyu	3	42	2	42	2
82	Guntung Papuyu	4	75	0	75	0
83	Guntung Papuyu	5	18	0	18	0
84	Guntung Papuyu	6	21	1	21	1
85	Guntung Papuyu	7	27	1	27	1
86	Guntung Ujung	1	19	0	19	0
87	Guntung Ujung	2	16	2	16	2
88	Guntung Ujung	3	14	3	14	3
89	Guntung Ujung	4	28	5	28	5
90	Guntung Ujung	5	20	2	20	2
91	Guntung Ujung	6	26	4	26	4
92	Kayu Bawang	1	39	4	39	4
93	Kayu Bawang	2	39	8	39	8
94	Kayu Bawang	3	26	14	26	14
95	Kayu Bawang	4	30	7	30	7
96	Kayu Bawang	5	30	18	30	18
97	Kayu Bawang	6	49	5	49	5
98	Kayu Bawang	7	43	10	43	10
99	Kayu Bawang	8	48	22	48	22
100	Kayu Bawang	9	41	8	41	8
101	Kayu Bawang	10	26	6	26	6
102	Kayu Bawang	11	31	9	31	9
103	Kayu Bawang	12	35	11	35	11
104	Kayu Bawang	13	39	6	39	6
105	Keladan Baru	1	17	5	17	5

106	Keladan Baru	2	14	7	14	7
107	Keladan Baru	3	9	6	9	6
108	Makmur	1	22	8	22	8
109	Makmur	2	13	10	13	10
110	Makmur	3	30	13	30	13
111	Makmur	4	32	23	32	23
112	Makmur	5	61	3	61	3
113	Makmur	6	10	0	10	0
114	Makmur	7	34	2	34	2
115	Makmur	8	26	7	26	7
116	Malintang	1	37	7	37	7
117	Malintang	2	34	6	34	6
118	Malintang	3	58	1	58	1
119	Malintang	4	42	3	42	3
120	Malintang	5	65	3	65	3
121	Malintang	6	44	6	44	6
122	Malintang	7	64	0	64	0
123	Malintang	8	23	2	23	2
124	Malintang	9	48	2	48	2
125	Malintang	10	43	4	43	4
126	Malintang Baru	1	47	12	47	12
127	Malintang Baru	2	49	11	49	11
128	Malintang Baru	3	4	3	4	3
129	Malintang Baru	4	33	8	33	8
130	Sungai Kupang	1	8	0	8	0
131	Sungai Kupang	2	14	1	14	1
132	Sungai Kupang	3	27	11	27	11

133	Sungai Kupang	4	48	2	48	2
134	Tambak Sirang Baru	1	47	5	47	5
135	Tambak Sirang Baru	2	64	1	64	1
136	Tambak Sirang Baru	3	19	0	19	0
137	Tambak Sirang Baru	4	30	2	30	2
138	Tambak Sirang Baru	5	44	2	44	2
139	Tambak Sirang Darat	1	45	3	45	3
140	Tambak Sirang Darat	2	45	2	45	2
141	Tambak Sirang Darat	3	27	6	27	6
142	Tambak Sirang Darat	4	23	0	23	0
143	Tambak Sirang Darat	5	47	9	47	9
144	Tambak Sirang Darat	6	28	1	28	1
145	Tambak Sirang Laut	1	17	4	17	4
146	Tambak Sirang Laut	2	64	1	64	1
147	Tambak Sirang Laut	3	35	4	35	4
148	Tambak Sirang Laut	4	17	3	17	3

12. Bahwa berdasarkan pengawasan Panwaslu Kecamatan Gambut dan pengawas TPS pada Kecamatan Gambut tidak terdapat perbedaan hasil perolehan berdasarkan pengawasan terhadap formulir Model C. Hasil salinan dengan formulir D. Hasil Kecamatan-DPR.

**Tabel 9. Rekapitulasi Hasil Penghitungan Perolehan Suara
Tingkat Kecamatan Mataraman Pemilihan (Dapil) Kalimantan Selatan 01**

Partai	Perolehan Suara
Partai Amanat Nasional	1.115
Partai Demokrat	320

13. Berdasarkan LHP Panwaslu Kecamatan Mataraman dan Pengawas TPS di Kecamatan Mataraman pada saat Rekapitulasi Hasil Penghitungan Perolehan Suara tingkat TPS dan tingkat Kecamatan, bahwa Panwaslu Kecamatan Mataraman dan Pengawas TPS di Kecamatan Mataraman memastikan agar jalannya kegiatan sesuai dengan ketentuan perundang-undangan.
14. Berdasarkan LHP Panwaslu Kecamatan Mataraman pada saat Rekapitulasi Perolehan Suara tingkat Kecamatan Mataraman di Kantor Kecamatan Mataraman, bahwa Panwaslu Kecamatan Mataraman memastikan agar jalannya kegiatan sesuai dengan ketentuan perundang-undangan. Berdasarkan Formulir D.Hasil Kecamatan-DPR hasil pengawasan Panwaslu Kecamatan Mataraman adalah dengan memastikan sesuai dengan ketentuan peraturan perundang-undangan sebagai berikut:
 - 14.1. Berdasarkan LHP Panwaslu Kecamatan Mataraman Nomor: 010/LHP/PM.03.12/2/2024 tanggal 18 Februari 2024 pada pokoknya bahwa kendala pada SIREKAP yang server nya down yang mengakibatkan rekapitulasi terlambat selesainya.
 - 14.2. Berdasarkan LHP Panwaslu Kecamatan Mataraman Nomor: 011/LHP/PM.03.12/2/2024 tanggal 19 Februari 2024 pada pokoknya bahwa rekapitulasi berjalan lancar dan sesuai jadwal.
 - 14.3. Berdasarkan LHP Panwaslu Kecamatan Mataraman Nomor: 012/LHP/PM.03.12/2/2024 tanggal 20 Februari 2024 pada pokoknya bahwa rekapitulasi berjalan lancar dan aplikasi SIREKAP tidak mengalami kendala pada saat rekapitulasi pada berlangsung.
 - 14.4. Berdasarkan LHP Panwaslu Kecamatan Mataraman Nomor: 013/LHP/PM.03.12/2/2024 tanggal 21 Februari 2024 pada pokoknya bahwa pada saat rekapitulasi terjadi permasalahan pada TPS 07 Desa Sungai Jati dimana ada surat suara melebihi jumlah yang

datang, PPK mengkonfirmasi kepada KPPS ternyata saat penghitungan surat suara di TPS terdapat dua coblosan yang pertama di Kolom Partai dan di Kolom Nama Caleg dan terhitung keduanya yang menyebabkan suara bertambah pada suara DPR, DPRD Provinsi dan DPRD Kabupaten. Dari peristiwa tersebut maka dilakukan penghitungan ulang pada kotak tersebut dan disaksikan oleh Panwascam, Polsek, anggota koramil, dan saksi partai politik.

- 14.5. Berdasarkan LHP Panwaslu Kecamatan Mataraman Nomor: 014/LHP/PM.03.12/2/2024 tanggal 22 Februari 2024 pada pokoknya bahwa pada saat rekapitulasi ada beberapa kendala terjadi seperti Aplikasi SIREKAP mengalami Server down mengakibatkan terhentinya Rekapitulasi dan terlambatnya jadwalselesai rekapitulasi.
- 14.6. Berdasarkan LHP Panwaslu Kecamatan Mataraman Nomor: 015/LHP/PM.03.12/2/2024 tanggal 23 Februari 2024 pada pokoknya bahwa rekapitulasi berjalan dengan lancar namun ada perubahan jadwal karena ada 2 desa majukan pelaksanaannya dari jadwal yang sudah ditentukan. Dan Server SIREKAP Mengalami down hingga pukul 23.00 perhitungan pun di hentikan dan dilanjutkan hari selanjutnya menunggu Server SIREKAP Normal kembali.
- 14.7. Berdasarkan LHP Panwaslu Kecamatan Mataraman Nomor: 017/LHP/PM.03.12/2/2024 tanggal 23 Februari 2024 pada pokoknya bahwa aplikasi SIREKAP mengalami server down dan lanjutkan ke hari selanjutnya. Bahwa pada TPS 07 Desa Simpang Tiga ada surat suara melebihi jumlah yang datang, PPK mengkonfirmasi kepada KPPS ternyata saat penghitungan surat suara di TPS terdapat dua coblosan yang pertama di Kolom Partai dan di Kolom Nama Caleg dan terhitung keduanya yang menyebabkan suara bertambah pada suara DPR, DPRD Provinsi dan DPRD Kabupaten. Dari peristiwa tersebut maka dilakukan penghitungan ulang pada kotak tersebut dan disaksikan oleh Panwascam, Polsek, anggota koramil, dan saksi partai politik.
- 14.8. Berdasarkan LHP Panwaslu Kecamatan Mataraman Nomor: 017/LHP/PM.03.12/2/2024 tanggal 23 Februari 2024 pada pokoknya bahwa berdasarkan Pembacaan D-Hasil Rekapitulasi PPK

dibacakan oleh Bapak M.Toyib Majdidi, S.Pd dihadapan para peserta undangan dimulai dari membacakan D.Hasil dari PPWP, D.Hasil DPD, DPR RI, DPRD PROVINSI DAN DPRD KABUPATEN. Tidak ada sanggahan ataupun keberatan dari para saksi partai politik saat pembacaan D.Hasil berlangsung (Bukti PK-22.09).

Tabel 10. Pengawasan Rekapitulasi Perolehan Suara Tingkat TPS Kecamatan Mataraman Dapil Kalimantan Selatan 1 (Bukti PK-22.09)

No	Desa/ Kelurahan	TPS	Hasil Pengawasan Berdasarkan C.Hasil Salinan		Hasil Pengawasan Berdasarkan D.Hasil Kecamatan	
			Perolehan Suara Partai Amanat Nasional (PAN)	Perolehan Suara Partai Demokrat	Perolehan Suara Partai Amanat Nasional (PAN)	Perolehan Suara Partai Demokrat
1	Baru	1	7	3	7	3
2	Baru	2	12	4	12	4
3	Baru	3	17	3	17	3
4	Baru	4	9	4	9	4
5	Baru	5	6	2	6	2
6	Baru	6	20	2	20	2
7	Baru	7	46	1	46	1
8	Bawahan Pasar	1	15	12	15	12
9	Bawahan Pasar	2	12	2	12	2
10	Bawahan Pasar	3	16	2	16	2
11	Bawahan Pasar	4	8	8	8	8
12	Bawahan Pasar	5	8	2	8	2
13	Bawahan Pasar	6	6	5	6	5
14	Bawahan Pasar	7	9	3	9	3
15	Bawahan Pasar	8	12	0	12	0
16	Bawahan Pasar	9	17	4	17	4
17	Bawahan Seberang	1	8	3	8	3
18	Bawahan Seberang	2	7	7	7	7
19	Bawahan Selan	1	11	3	11	3
20	Bawahan Selan	2	16	1	16	1

21	Bawahan Selan	3	19	6	19	6
22	Bawahan Selan	4	15	1	15	1
23	Bawahan Selan	5	22	3	22	3
24	Bawahan Selan	6	20	12	20	12
25	Bawahan Selan	7	13	1	13	1
26	Bawahan Selan	8	7	2	7	2
27	Bawahan Selan	9	6	0	6	0
28	Bawahan Selan	10	13	3	13	3
29	Bawahan Selan	11	4	0	4	0
30	Bawahan Selan	12	11	0	11	0
31	Bawahan Selan	13	3	0	3	0
32	Bawahan Selan	14	5	1	5	1
33	Gunung Ulin	1	9	5	9	5
34	Gunung Ulin	2	15	1	15	1
35	Gunung Ulin	3	3	1	3	1
36	Gunung Ulin	4	2	1	2	1
37	Gunung Ulin	5	11	2	11	2
38	Lok Tamu	1	37	5	37	5
39	Lok Tamu	2	8	4	8	4
40	Lok Tamu	3	16	8	16	8
41	Lok Tamu	4	14	1	14	1
42	Lok Tamu	5	6	1	6	1
43	Mangkalawat	1	7	9	7	9
44	Mangkalawat	2	12	5	12	5
45	Mataraman	1	13	5	13	5
46	Mataraman	2	15	1	15	1
47	Mataraman	3	7	1	7	1
48	Mataraman	4	11	12	11	12
49	Mataraman	5	29	2	29	2
50	Pasiraman	1	9	8	9	8
51	Pasiraman	2	10	10	10	10
52	Pasiraman	3	19	2	19	2
53	Pematang Danau	1	13	6	13	6

54	Pematang Danau	2	6	6	6	6
55	Pematang Danau	3	9	6	9	6
56	Pematang Danau	4	24	7	24	7
57	Pematang Danau	5	10	1	10	1
58	Pematang Danau	6	12	1	12	1
59	Pematang Danau	7	12	3	12	3
60	Pematang Danau	8	9	2	9	2
61	Pematang Danau	9	11	2	11	2
62	Pematang Danau	10	5	0	5	0
63	Pematang Danau	11	14	2	14	2
64	Simpang Tiga	1	19	3	19	3
65	Simpang Tiga	2	30	5	30	5
66	Simpang Tiga	3	17	2	17	2
67	Simpang Tiga	4	14	7	14	7
68	Simpang Tiga	5	20	0	20	0
69	Simpang Tiga	6	21	3	21	3
70	Simpang Tiga	7	8	0	8	0
71	Simpang Tiga	8	11	12	11	12
72	Sungai Jati	1	5	0	5	0
73	Sungai Jati	2	10	3	10	3
74	Sungai Jati	3	14	7	14	7
75	Sungai Jati	4	11	0	11	0
76	Sungai Jati	5	7	2	7	2
77	Sungai Jati	6	7	0	7	0
78	Sungai Jati	7	9	1	9	1
79	Surian	1	12	11	12	11

80	Surian	2	19	5	19	5
81	Takuti	1	15	6	15	6
82	Takuti	2	6	10	6	10
83	Takuti	3	5	2	5	2
84	Takuti	4	13	3	13	3
85	Takuti	5	3	2	3	2
86	Takuti	6	9	2	9	2
87	Takuti	7	8	1	8	1
88	Takuti	8	5	0	5	0
89	Tanah Abang	1	13	3	13	3
90	Tanah Abang	2	10	4	10	4
91	Tanah Abang	3	11	0	11	0
92	Tanah Abang	4	5	6	5	6

15. Bahwa berdasarkan pengawasan Panwaslu Kecamatan Mataraman dan pengawas TPS pada Kecamatan Mataraman tidak terdapat perbedaan hasil perolehan berdasarkan pengawasan terhadap formulir Model C.Hasil Salinan dengan formulir Model D.Hasil Kecamatan-DPR.

Tabel 11. Rekapitulasi Hasil Penghitungan Perolehan Suara Tingkat Kecamatan Astambul Pemilihan (Dapil) Kalimantan Selatan 01

Partai	Perolehan Suara
Partai Amanat Nasional	1.928
Partai Demokrat	982

16. Berdasarkan LHP nomor 047/LHP/PM.02.00/II/2024 tanggal 28 Februari 2024 pada saat Rekapitulasi Hasil Penghitungan Perolehan Suara tingkat Kecamatan Astambul di Kantor Kecamatan Astambul, Panwaslu Kecamatan Astambul memastikan agar jalannya kegiatan sesuai dengan ketentuan perundang-undangan. Pada saat rekapitulasi berdasarkan formulir Model D.Hasil Kecamatan-DPR hasil pengawasan Panwaslu Kecamatan Astambul adalah dengan memastikan sesuai dengan peraturan perundang-undangan sebagai berikut:

- 16.1. Bahwa pada pokoknya pada pembacaan C.Hasil-DPRD Kabupaten, TPS 4, 5 dan 6 untuk partai PKN berisi suara partai. Karena kurangnya memperbaharui informasi sehingga tidak ada

sanggahan dari panwascam maupun saksi partai serta PPK kecamatan Astambul. Berdasarkan hal tersebut Panwascam menghimbau kepada PPK kec. Astambul untuk membuat form kejadian khusus di tingkat kecamatan setelah rekapitulasi selesai di lokasi panel pertama yaitu di halaman sekretariat PPK kecamatan Astambul.

- 16.2. Pada Senin, 19 Februari 2024, Pleno di Aula Kecamatan Astambul, sebelum rapat pleno dimulai ada kejadian terkait saksi yang bermandat yang hadir dalam satu parpol melebihi dua orang, dan terdapat perdebatan hingga pleno diskors beberapa saat untuk menyelesaikan permasalahan saksi parpol yang mana dua duanya bersikeras untuk hadir dalam forum pleno tersebut, hingga akhirnya PPK membijaksanai untuk mematuhi regulasi bahwa yang boleh hadir dalam forum rapat pleno ini hanya satu orang perwakilan partai politik.
- 16.3. Pada Selasa, 20 Februari 2024, Pleno di Aula Kecamatan, Pembacaan Pleno untuk Desa Benua Anyar Danau Salak, dan pada saat membuka kotak suara untuk TPS 1, ternyata C.Hasil, PPWP, DPR RI, DPD RI, DPRD PROV, dan DPRD KAB yang harusnya dimuat salam satu kotak pada kotak PPWP ternyata dimuat dalam kotak masing masing jenis pemilihan, karena adanya kendala teknis tersebut maka pleno untuk desa Benua Anyar Danau Salak dipending dan dilanjutkan untuk jadwal pleno desa selanjutnya yaitu desa Jati Baru, dan kotak suara yang sebelumnya terbuka disegel kembali.
- 16.4. Pada Rabu 21 Februari 2024, Pleno di Sekretariat PPK Kecamatan Astambul untuk desa Pingaran Ilir ada kendala perbaikan penulisan di C.Hasil seperti kurang garis “z” pada kolom yang kosong, angka yang ditulis menggunakan huruf kapital masih kosong dan kurang garis “x” pada kolom yang kosong.
- 16.5. Pada Kamis, 22 Februari 2024, Pleno di Aula Kecamatan Astambul untuk desa Astambul Kota, kendala yang didapati sama dengan kendala yang terjadi di desa Benua Anyar Danau Salak sebelumnya Dimana C.Hasil tidak berada dalam satu kotak, maka dari itu Pleno

untuk Desa Astambul Kota dipending dan dilanjutkan untuk desa Tambak Danau.

- 16.6. Bahwa pada hari Jum'at, 23 Februari 2024, Pleno di Aula Kecamatan Astambul untuk desa Astambul Kota, dimana dibebberapa TPS ada kesalahan penjumlahan yang segera dibetulkan yang merujuk pada C.Hasil sebagai acuan.
- 16.7. Bahwa Jum'at, 23 Februari 2024, Pleno di Sekretariat PPK Kecamatan Astambul, pada saat Pleno untuk desa Danau Salak ada terjadi kendala teknis pada SIREKAP, SIREKAP maintenance sekitar jam 14:45 wita. Berdasarkan hasil koordinasi PPK dengan Panwascam dan saksi maka PPK memutuskan untuk ditunda sementara pembacaan rekap DPR RI, dan Menurut informasi yang didapat oleh Anggota PPK Astambul atas nama Bapak Ahyani dari hasil koordinasi Ketua PPK dengan Anggota KPU Banjar bahwa untuk kendala teknis tersebut hanya terjadi pada jenis pemilihan DPR RI saja yang tidak bisa diakses dari server divisi teknis, jadi berdasarkan informasi tersebut PPK kembali berkoordinasi dengan Panwascam dan saksi untuk melanjutkan pembacaan rekapitulasi pada jenis pemiihan yang lain dan menunda sementara untuk rekapitulasi pada jenis pemilihan DPR RI.
- 16.8. Bahwa pada hari Sabtu, 24 Februari 2024, rangkaian pleno berjalan lancar hanya ada perbaikan penulisan di C.Hasil seperti kurang garis "z" pada kolom yang kosong, angka yang ditulis menggunakan huruf kapital masih kosong dan kurang garis "x" pada kolom yang kosong.
- 16.9. Bahwa Pembacaan hasil rekapitulasi sangat cepat oleh Ketua PPK sehingga Panwascam kesulitan untuk mencerna dan mengikuti angka dan letak penyebutan sudah sampai tahap apa. Ketika pembacaan rekapitulasi tersebut ada saksi yang memberi saran ketika pembacaan rekapitulasi DPD RI cukup bacakan hasilnya saja karena para saksi merasa terlalu lama menunggu rekapitulasi hasil Kecamatan. Pembacaan hasil yang singkat hanya diberlakukan pada rekapitulasi DPD RI. Untuk pembacaan rekapitulasi PPWP dan DPR RI tetap dibacakan lengkap, dimulai dari jumlah DPT per

desa, Pemilih DPTb, Pemilih DPK, suara sah dan tidak sah. Namun tidak ada penyebutan untuk hal tersebut hanya angkanya saja sehingga kami kesulitan menganalisa yang ketua PPK bacakan. Saat pertengahan pembacaan, Ketua Panwascam Astambul menyanggah dan memberikan saran agar pembacaan nominal angka agar penyebutannya sesuai nominal satuan, puluhan dan ratusan, jangan dibacakan perbilangan atau persatuan angka. Namun saran tersebut ditolak karena Ketua PPK merasa membacakan sesuai saran dari Ketua Panwascam lebih memperlambat proses pembacaan finalisasi rekapitulasi hasil kecamatan. Sampai pada pembacaan rekapitulasi DPRD Kabupaten. Pembacaan Finalisasi Rekapitulasi tingkat Kecamatan berakhir pada jam 03:00 wita. Para saksi tidak mengajukan keberatan atas finalisasi rekapitulasi tersebut.

- 16.10. Bahwa pada pokoknya Setelah berakhir pembacaan finalisasi rekapitulasi, PPK menyiapkan dokumen D.Hasil Kecamatan untuk dibagikan kepada saksi bermandat dimulai dari PPWP, DPR RI, DPD RI, DPRD Provinsi. Ada sedikit kendala yang dialami PPK pada saat ingin memprint D.Hasil Kecamatan DPRD Kabupaten, yaitu selisihnya jumlah pemilih laki-laki dan perempuan pada desa Jati Baru. Proses print D.Hasil Kecamatan DPRD Kabupaten tertunda beberapa jam. Sampai akhirnya PPK memutuskan untuk skorsing waktu kembali sekitar pukul 04:30 wita sampai pukul 14:00 wita guna menyelesaikan permasalahan selisih tersebut dengan mengonsultasikan hal tersebut kepada KPU Kabupaten.
- 16.11. Bahwa pada pokoknya Pada hari Selasa, 27 Februari 2024 pukul 14:00 WITA saksi dan Panwascam berkumpul kembali karena informasi selain merampungkan print D.Hasil Kecamatan DPRD Kabupaten, pergeseran logistik akan dilaksanakan segera setelahnya. Namun hingga pukul 18:00 wita D.Hasil Kecamatan DPRD Kabupaten belum rampung dibagikan hingga ada saran dan arahan dari Camat Astambul untuk menggeser logistik kotak suara dan box kontainer berisi C.Hasil terlebih dahulu kemudian disusul box kontainer yang berisi D.Hasil Kecamatan dengan mobil pribadi

milik PPK dengan dikawal juga oleh tim pengamanan yang lengkap. D.Hasil Kecamatan DPRD Kabupaten akhirnya dibagikan sekitar pukul 19:40 wita dan kemudian langsung dilakukan pergesaran logistik box kontainer D.Hasil Kecamatan dengan dikawal oleh Anggota Panwascam Astambul atas nama Halimaturrodiah, Polsek dan Danramil sampai kepada Gudang logistik KPU Kab. Banjar dengan selamat dan aman. (Bukti PK-22.10).

Tabel 12. Pengawasan Rekapitulasi Perolehan Suara Tingkat TPS Kecamatan Astambul Dapil Kalimantan Selatan 1 (Bukti PK-22.10)

No	Desa/ Kelurahan	TPS	Hasil Pengawasan Berdasarkan C.Hasil Salinan		Hasil Pengawasan Berdasarkan D.Hasil Kecamatan	
			Perolehan Suara Partai Amanat Nasional (PAN)	Perolehan Suara Partai Demokrat	Perolehan Suara Partai Amanat Nasional (PAN)	Perolehan Suara Partai Demokrat
1	Astambul Kota	1	7	3	7	3
2	Astambul Kota	2	12	14	12	14
3	Astambul Kota	3	19	5	19	5
4	Astambul Kota	4	32	3	32	3
5	Astambul Kota	5	27	2	27	2
6	Astambul Kota	6	20	2	20	2
7	Astambul Seberang	1	9	1	9	1
8	Astambul Seberang	2	5	0	5	0
9	Astambul Seberang	3	13	8	13	8
10	Astambul Seberang	4	16	6	16	6
11	Banua Anyar Sungai Tuan	1	15	9	15	9
12	Banua Anyar Sungai Tuan	2	25	33	25	33
13	Banua Anyar Sungai Tuan	3	7	7	7	7
14	Banua Anyar Sungai Tuan	4	5	3	5	3

15	Banua Anyar Danau Salak	1	13	10	13	10
16	Banua Anyar Danau Salak	2	14	4	14	4
17	Banua Anyar Danau Salak	3	36	6	36	6
18	Banua Anyar Danau Salak	4	6	2	6	2
19	Banua Anyar Danau Salak	5	40	2	40	2
20	Banua Anyar Danau Salak	6	3	1	3	1
21	Danau Salak	1	2	4	2	4
22	Danau Salak	2	2	5	2	5
23	Danau Salak	3	6	9	6	9
24	Danau Salak	4	18	2	18	2
25	Danau Salak	5	2	2	2	2
26	Danau Salak	6	16	6	16	6
27	Danau Salak	7	22	5	22	5
28	Danau Salak	8	55	2	55	2
29	Danau Salak	9	21	0	21	0
30	Danau Salak	10	3	1	3	1
31	Danau Salak	11	12	0	12	0
32	Jati Baru	1	29	4	29	4
33	Jati Baru	2	21	1	21	1
34	Jati Baru	3	7	1	7	1
35	Jati Baru	4	23	1	23	1
36	Jati Baru	5	14	1	14	1
37	Jati Baru	6	25	3	25	3
38	Kelampaian Tengah	1	6	6	6	6
39	Kelampaian Tengah	2	18	6	18	6
40	Kelampaian Tengah	3	7	0	7	0
41	Kelampaian Tengah	4	39	2	39	2
42	Kelampaian Tengah	5	48	1	48	1
43	Kelampaian Ulu	1	7	6	7	6

44	Kelampaian Ulu	2	6	5	6	5
45	Kelampaian Ulu	3	0	4	0	4
46	Kelampaian Ulu	4	4	3	4	3
47	Kelampaian Ulu	1	7	6	7	6
48	Kaliukan	1	4	5	4	5
49	Kaliukan	2	12	18	12	18
50	Kaliukan	3	9	25	9	25
51	Kaliukan	4	13	12	13	12
52	Kaliukan	5	8	11	8	11
53	Kaliukan	6	5	7	5	7
54	Kaliukan	7	13	5	13	5
55	Kelampaian Ilir	1	20	5	20	5
56	Kelampaian Ilir	2	18	7	18	7
57	Kelampaian Ilir	3	23	13	23	13
58	Kelampaian Ilir	4	20	10	20	10
59	Kelampaian Ilir	5	26	5	26	5
60	Kelampaian Ilir	6	10	0	10	0
61	Limamar	1	8	2	8	2
62	Limamar	2	7	8	7	8
63	Limamar	3	9	12	9	12
64	Limamar	4	10	4	10	4
65	Limamar	5	4	6	4	6
66	Limamar	6	6	8	6	8
67	Limamar	7	3	8	3	8
68	Lok Gabang	1	32	0	32	0
69	Lok Gabang	2	16	8	16	8
70	Lok Gabang	3	29	3	29	3
71	Lok Gabang	4	18	2	18	2
72	Lok Gabang	5	5	0	5	0
73	Lok Gabang	6	8	1	8	1
74	Munggu Raya	1	21	15	21	15
75	Munggu Raya	2	17	11	17	11
76	Pasar Jati	1	11	6	11	6
77	Pasar Jati	2	8	3	8	3
78	Pasar Jati	3	3	3	3	3

79	Pasar Jati	4	3	29	3	29
80	Pasar Jati	5	3	22	3	22
81	Pasar Jati	6	3	11	3	11
82	Pasar Jati	7	1	10	1	10
83	Pasar Jati	8	4	9	4	9
84	Pasar Jati	9	4	7	4	7
85	Pasar Jati	10	5	8	5	8
86	Pasar Jati	11	4	9	4	9
87	Pasar Jati	12	3	14	3	14
88	Pematang Hambawang	1	14	26	14	26
89	Pematang Hambawang	2	43	27	43	27
90	Pingaran Ilir	1	24	11	24	11
91	Pingaran Ilir	2	15	6	15	6
92	Pingaran Ilir	3	26	11	26	11
93	Pingaran Ilir	4	23	4	23	4
94	Pingaran Ilir	5	36	15	36	15
95	Pingaran Ilir	6	25	3	25	3
96	Pingaran Ilir	7	3	0	3	0
97	Pingaran Ilir	8	5	3	5	3
98	Pingaran Ilir	9	45	6	45	6
99	Pingaran Ulu	1	11	3	11	3
100	Pingaran Ulu	2	2	1	2	1
101	Pingaran Ulu	3	2	2	2	2
102	Pingaran Ulu	4	7	4	7	4
103	Pingaran Ulu	5	12	3	12	3
104	Pingaran Ulu	6	10	1	10	1
105	Pingaran Ulu	7	4	0	4	0
106	Pingaran Ulu	8	2	3	2	3
107	Pingaran Ulu	9	17	10	17	10
108	Pingaran Ulu	10	20	10	20	10
109	Sungai Alat	1	24	5	24	5
110	Sungai Alat	2	11	6	11	6
111	Sungai Alat	3	9	4	9	4

112	Sungai Alat	4	17	25	17	25
113	Sungai Alat	5	28	12	28	12
114	Sungai Alat	6	20	12	20	12
115	Sungai Alat	7	34	13	34	13
116	Sungai Tuan Ilir	1	10	10	10	10
117	Sungai Tuan Ilir	2	16	3	16	3
118	Sungai Tuan Ilir	3	23	4	23	4
119	Sungai Tuan Ilir	4	18	9	18	9
120	Sungai Tuan Ilir	5	27	15	27	15
121	Sungai Tuan Ilir	6	22	10	22	10
122	Sungai Tuan Ulu	1	14	6	14	6
123	Sungai Tuan Ulu	2	8	41	8	41
124	Sungai Tuan Ulu	3	12	10	12	10
125	Sungai Tuan Ulu	4	14	17	14	17
126	Sungai Tuan Ulu	5	16	9	16	9
127	Sungai Tuan Ulu	6	31	9	31	9
128	Tambak Danau	1	9	20	9	20
129	Tambak Danau	2	10	27	10	27
130	Tambak Danau	3	2	4	2	4
131	Tambak Danau	4	10	3	10	3
132	Tambangan	1	20	11	20	11
133	Tambangan	2	14	5	14	5

17. Bahwa berdasarkan pengawasan Panwaslu Kecamatan Astambul dan pengawas TPS pada Kecamatan Astambul tidak terdapat perbedaan hasil perolehan berdasarkan pengawasan terhadap formulir Model C.Hasil Salinan dengan formulir Model D.Hasil kecamatan DPR.

Tabel 13. Rekapitulasi Hasil Penghitungan Perolehan Suara Tingkat Kecamatan Aluh-Aluh Pemilihan (Dapil) Kalimantan Selatan 01

Partai	Perolehan Suara
Partai Amanat Nasional	2.314
Partai Demokrat	784

18. Berdasarkan LHP nomor 012/LHP/PM.01/6303010/02/2024 tanggal 24 Februari 2024 pada saat Rekapitulasi Hasil Penghitungan Perolehan Suara tingkat Kecamatan Aluh-Aluh di Kantor Kecamatan Astambul, Panwaslu

Kecamatan Aluh-Aluh memastikan agar jalannya kegiatan sesuai dengan ketentuan perundang-undangan. Pada saat rekapitulasi berdasarkan formulir Model D.Hasil Kecamatan-DPR hasil pengawasan Panwaslu Kecamatan Aluh-Aluh adalah dengan memastikan sesuai dengan peraturan perundang-undangan terdapat beberapa kejadian sebagai berikut: (Bukti PK-22.11).

- 18.1. Bahwa pada tanggal 19 Februari di TPS 01, TPS 02, TPS 03 Desa Bunipah terjadi kesalahan arsiran pada kolom suara partai yang sah dan tidak sah di C.Hasil plano DPR RI yang oleh PPS dan sudah diperbaiki dan di paraf oleh PPS.
- 18.2. Bahwa pada tanggal 20 Februari 2024 di TPS 01 desa handil baru kolom penjumlahan suara partai garuda belum dijumlahkan namun pada C.Hasil sudah di jumlahkan.
- 18.3. Bahwa pada tanggal 20 februari 2024 TPS 01 untuk perolehan suara partai demokrat DPR RI ada kesalahan jumlah dan sudah dibenarkan dan diparaf oleh PPS.
- 18.4. Bahwa pada tanggal 20 februari 2024 TPS 02 Desa Balimau ada kesalahan penulisan pada kolom jumlah surat suara rusak atau keliru coblos dan sudah diperbaiki dan di paraf oleh PPS.
- 18.5. Bahwa pada tanggal 20 februari 2024 TPS 03 Desa Balimau terjadi kesalahan penjumlahan pada kolom surat suara sah, suara tidak sah serta jumlah penggunaan hak pilih dan sudah diperbaiki dan di paraf oleh PPS.
- 18.6. Bahwa pada tanggal 20 februari 2024 TPS 01 desa Terapu terdapat kesalahan penulisan pada jumlah DPT namun sudah dibenarkan.
- 18.7. Bahwa pada tanggal 20 februari 2024 TPS 02 Desa Terapu salah penjumlahan pada kolom suara sah dan tidak sah dan sudah di paraf dan di perbaiki oleh PPS.
- 18.8. Bahwa pada tanggal 21 Februari 2024 desa sungai musang TPS 01 terjadi penulisan angka pada jumlah penggunaan hak pilih laki-laki harusnya tertulis 89 tertulis 86 jumlah total laki-laki dan perempuan benar dan sudah di perbaiki dan di paraf oleh PPS.
- 18.9. Bahwa pada tanggal 21 Februari 2024 pada TPS 05 desa sungai musang tulisan jumlah disabilitas salah penjumlahannya dan salah

penjumlahan surat suara sah dan tidak sahnya. Sudah diperbaiki dan di paraf oleh PPS.

- 18.10. Bahwa pada tanggal 21 Februari 2024 pada TPS 08 desa simpang warga Terjadi salah penulisan jumlah angka. Sudah di perbaiki dan di paraf oleh PPS.
- 18.11. Bahwa pada tanggal 22 februari 2024 di TPS 01 Desa Handil Bujur terjadi salah oenjumlahan pada partai Sudah di perbaiki dan di paraf oleh PPS.
- 18.12. Bahwa pada tanggal 23 februari 2024 di TPS 01 Desa Pulantan terjadi kesalahan jumlah suara sah. Sudah di perbaiki dan di paraf oleh PPS.
- 18.13. Bahwa pada tanggal 23 Februari 2024 TPS 03 Desa pulantan terjadi selisih menghitung penjumlahan pada suara sah dan tidak sahnya. Sudah di perbaiki dan di paraf oleh PPS.
- 18.14. Bahwa pada tanggal 23 Februari 2024 TPS 03 Desa Bakambat terjadi penjumlahan DPT yang salah penulisan.
- 18.15. Bahwa pada tanggal 25 Februari 2024 di 04 TPS Desa Aluh-aluh Kecil terjadi kesalahan pada C.Hasil dan C.Hasil Salinan kesalahan penulisan pengisian. Sudah di perbaiki dan di paraf oleh PPS.
- 18.16. Bahwa pada tanggal 25 Februari 2024 pada TPS 04 Desa Aluh-aluh Besar terjadi kesalahan pada C.Hasil dan C.Hasil Salinan kesalahan penulisan pengisian. Sudah diperbaiki dan diparaf oleh PPS.

Tabel 14. Pengawasan Rekapitulasi Perolehan Suara Tingkat TPS Kecamatan Aluh-Aluh Dapil Kalimantan Selatan 1 (Bukti PK-22.11)

No	Desa/ Kelurahan	TPS	Hasil Pengawasan Berdasarkan C. Hasil Salinan		Hasil Pengawasan Berdasarkan D.Hasil Kecamatan	
			Perolehan Suara Partai Amanat Nasional (PAN)	Perolehan Suara Partai Demokrat	Perolehan Suara Partai Amanat Nasional (PAN)	Perolehan Suara Partai Demokrat
1	Aluh Aluh Kecil	1	24	0	24	0
1	Aluh Aluh Kecil	2	6	5	6	5
2	Aluh Aluh Kecil	3	6	10	6	10
3	Aluh Aluh Kecil	4	9	18	9	8
4	Aluh Aluh Kecil	5	30	13	30	13
5	Aluh Aluh Kecil	6	49	5	49	5

No	Desa/ Kelurahan	TPS	Hasil Pengawasan Berdasarkan C. Hasil Salinan		Hasil Pengawasan Berdasarkan D. Hasil Kecamatan	
			Perolehan Suara Partai Amanat Nasional (PAN)	Perolehan Suara Partai Demokrat	Perolehan Suara Partai Amanat Nasional (PAN)	Perolehan Suara Partai Demokrat
7	Aluh Aluh Kecil Muara	1	27	17	27	17
8	Aluh Aluh Kecil Muara	2	25	23	25	23
9	Aluh Aluh Kecil Muara	3	23	7	23	7
10	Aluh Aluh Kecil Muara	4	37	2	37	2
11	Aluh Aluh Besar	1	23	2	23	2
12	Aluh Aluh Besar	2	10	1	10	1
13	Aluh Aluh Besar	3	18	10	18	10
14	Aluh Aluh Besar	4	12	2	12	2
15	Aluh Aluh Besar	5	12	1	12	1
16	Aluh Aluh Besar	6	27	0	27	0
17	Aluh Aluh Besar	7	1	0	1	0
18	Aluh Aluh Besar	8	28	1	28	1
19	Aluh Aluh Besar	9	24	5	24	5
20	Aluh Aluh Besar	10	36	3	36	3
21	Aluh Aluh Besar	11	17	4	17	4
22	Aluh Aluh Besar	12	5	6	5	6
23	Aluh Aluh Besar	13	25	2	25	2
24	Bakambat	1	5	7	5	7
25	Bakambat	2	17	1	17	1
26	Bakambat	3	29	4	29	4
27	Bakambat	4	37	0	37	0
28	Bakambat	5	2	5	2	5
29	Balimau	1	5	4	5	4
30	Balimau	2	18	8	18	8
31	Balimau	3	89	2	89	2
32	Bunipah	1	20	7	20	7
33	Bunipah	2	41	7	41	7
34	Bunipah	3	23	6	23	6
35	Bunipah	4	27	6	27	6
36	Bunipah	5	17	16	17	16
37	Bunipah	6	24	12	24	12
38	Bunipah	7	17	3	17	3
39	Handil Baru	1	13	13	13	13
40	Handil Baru	2	9	6	9	6
41	Handil Bujur	1	36	4	36	4
42	Handil Bujur	2	40	1	40	1
43	Handil Bujur	3	47	2	47	2
44	Handil Bujur	4	8	4	8	4
45	Kuin Besar	1	70	14	70	14
46	Kuin Besar	5	37	32	37	32
47	Kuin Besar	3	46	8	46	8
48	Kuin Besar	4	36	13	36	13
49	Kuin Besar	5	41	27	41	27

No	Desa/ Kelurahan	TPS	Hasil Pengawasan Berdasarkan C. Hasil Salinan		Hasil Pengawasan Berdasarkan D. Hasil Kecamatan	
			Perolehan Suara Partai Amanat Nasional (PAN)	Perolehan Suara Partai Demokrat	Perolehan Suara Partai Amanat Nasional (PAN)	Perolehan Suara Partai Demokrat
50	Kuin Besar	6	43	33	43	33
51	Kuin Kecil	1	17	31	17	31
52	Kuin Kecil	2	26	25	26	25
52	Kuin Kecil	3	18	20	18	20
53	Kuin Kecil	4	18	9	18	9
54	Labat Muara	1	12	1	12	1
55	Labat Muara	2	1	3	1	3
56	Labat Muara	3	8	2	8	2
57	Labat Muara	4	11	1	11	1
58	Pemurus	1	4	1	4	1
59	Pemurus	2	47	0	47	0
60	Pemurus	3	17	3	17	3
61	Pemurus	4	31	0	31	0
62	Pemurus	5	54	0	54	0
63	Pemurus	6	28	0	28	0
64	Pemurus	7	52	0	52	0
65	Pemurus	8	31	2	31	2
66	Pemurus	9	9	5	9	5
67	Pemurus	10	14	5	14	5
68	Podok	1	2	10	2	10
69	Podok	2	18	12	18	12
70	Podok	3	17	5	17	5
71	Podok	4	4	6	4	6
72	Podok	5	1	3	1	3
73	Podok	6	17	9	17	9
74	Podok	7	12	11	12	11
75	Podok	8	4	15	4	15
76	Podok	9	9	3	9	3
77	Pulantan	1	22	3	22	3
78	Pulantan	2	41	1	41	1
79	Pulantan	3	48	4	48	4
80	Pulantan	4	0	5	0	5
81	Sungai Musang	1	10	8	10	8
82	Sungai Musang	2	11	1	11	1
83	Sungai Musang	3	17	6	17	6
84	Sungai Musang	4	13	5	13	5
85	Sungai Musang	5	8	5	8	5
86	Simpang Warga	1	18	8	18	8
87	Simpang Warga	2	8	8	8	8
88	Simpang Warga	3	37	11	37	11
89	Simpang Warga	4	18	8	18	8
90	Simpang Warga	5	20	6	20	6
91	Simpang Warga	6	0	6	0	6
92	Simpang Warga	7	8	3	8	3
93	Simpang Warga	8	20	10	20	10
95	Simpang Warga	9	35	4	35	4

No	Desa/ Kelurahan	TPS	Hasil Pengawasan Berdasarkan C. Hasil Salinan		Hasil Pengawasan Berdasarkan D. Hasil Kecamatan	
			Perolehan Suara Partai Amanat Nasional (PAN)	Perolehan Suara Partai Demokrat	Perolehan Suara Partai Amanat Nasional (PAN)	Perolehan Suara Partai Demokrat
96	Simpang Warga Dalam	1	28	6	28	6
97	Simpang Warga Dalam	2	9	17	9	17
98	Simpang Warga Dalam	3	36	3	36	3
99	Simpang Warga Dalam	4	4	10	4	10
100	Simpang Warga Dalam	5	0	9	0	9
101	Simpang Warga Dalam	6	23	5	23	5
102	Tanipah	1	11	0	11	0
103	Tanipah	2	14	1	14	1
104	Tanipah	3	16	2	16	2
105	Tanipah	4	38	6	38	6
106	Tanipah	5	24	7	24	7
107	Tanipah	6	20	7	20	7
108	Terapu	1	1	6	1	6
109	Terapu	2	3	39	3	39

19. Bahwa berdasarkan pengawasan Panwaslu Kecamatan Aluh-Aluh dan pengawas TPS pada Kecamatan Aluh-Aluh tidak terdapat perbedaan hasil perolehan berdasarkan pengawasan terhadap formulir Model C. Hasil Salinan dengan formulir D. Hasil Kecamatan-DPR.

Tabel 15. Rekapitulasi Hasil Penghitungan Perolehan Suara Tingkat Kecamatan Cintapuri Darussalam Pemilihan (Dapil) Kalimantan Selatan 01

Partai	Perolehan Suara
Partai Amanat Nasional	990
Partai Demokrat	48

20. Berdasarkan LHP Panwaslu Kecamatan Cintapuri Darussalam pada saat Rekapitulasi Perolehan Suara tingkat Kecamatan Cintapuri Darussalam di Aula PKK Kecamatan Cintapuri Darussalam, Panwaslu Kecamatan Cintapuri Darussalam memastikan agar jalannya kegiatan sesuai dengan ketentuan perundang-undangan. Berdasarkan formulir Model D. Hasil Kecamatan-DPR hasil pengawasan Panwaslu Kecamatan Cintapuri Darussalam adalah dengan memastikan sesuai dengan ketentuan

peraturan perundang-undangan sebagai berikut: (Bukti PK-22.12)

20.1. Berdasarkan LHP Panwaslu Kecamatan Cintapuri Darussalam Nomor 022/LHP/PM.03.020/02/2024 tanggal 19 Februari 2024 bahwa pada pokoknya dalam proses rekapitulasi hasil perolehan Suara untuk Desa Keramat Mina terdapat beberapa kejadian sebagai berikut:

20.1.1. TPS 002 kesalahan penjumlahan suara sah dan tidak sah untuk DPR RI.

20.1.2. TPS 003 Perbedaan penulisan jumlah suara sah DPRD Prov di C.Hasil dan disalinan Jumlah DP, DPTb dan DPK Pengguna hak pilih laki-laki dan perempuan tidak ditulis.

20.1.3. TPS 004 jumlah pengguna hak pilih tidak diisi tapi disilang untuk semuanya perolehan suara untuk caleg 4 partai 12 untuk DPR RI tidak ditulis disalinan.

20.1.4. TPS 006 kesalahan penjumlahan suara sah dan tidak sah untuk DPR RI Partai 15 kesalahan jumlah.

20.1.5. Dari permasalahan atau kejadian diatas Panwascam telah memberikan saran perbaikan terhadap TPS yang terjadi kesalahan jumlah ataupun penulisan perolehan suara baik untuk suara sah dan tidak sah kepada PPK untuk dapat melakukan penghitungan ulang berdasarkan hasil perolehan suara tiap partai dan suara untuk caleg. Kemudian Panwascam juga menyarankan kepada PPK untuk mencatat kejadian tersebut dalam Formulir Kejadian Khusus.

20.1.6. Rekapitulasi Hasil Perolehan Suara untuk Desa Surian Hanyar dengan jumlah 8 TPS dimulai pada pukul 21.58 WITA tanggal 19 Februari 2024 dan selesai pada pukul 04.00 WITA tanggal 20 february 2024. Hasil perolehan suara untuk desa Surian Hanyar di bacakan oleh PPS desa Surian Hanyar dan dibantu oleh Sekretariat PPS Desa Surian Hanyar. Dalam rekapitulasi ini terdapat beberapa kejadian dan permasalahan sebagai berikut:

a. Penempatan C.Hasil dipisah-pisah dalam setiap kotak untuk TPS 002,005 dan 008 tidak dimasukkan atau

dikumpulkan dalam kotak suara presiden dan wakil presiden.

- b. TPS 001 Perbedaan jumlah surat suara rusak di C.Hasil dan C.Salinan Karena kesalahan penempatan/penulisan pada kolom surat suara rusak diisi dengan jumlah surat suara tidak sah. Kemudian kesalahan pengisian DPT dan DPTb.
- c. TPS 002 jumlah perolehan suara untuk partai 8 tidak ditulis di C.Hasil.
- d. TPS 003 C.Hasil dilipat tanpa plastic, Tertukar penempatan jumlah perolehan suara untuk caleg, Jumlah suara sah tidak ditulis dan perbedaan perolehan suara DPD antara C.Hasil dan C.Salinan.
- e. TPS 005 Kesalahan pengisian jumlah DPTb, Kesalahan penjumlahan suara sah dan tidak sah Perbedaan jumlah suara sah dan tidak sah di C.Hasil Salinan dan C.Hasil.
- f. TPS 007 kesalahan penempatan/penulisan kolom jumlah suara rusak diisi dengan suara tidak sah, kesalahan penjumlahan suara sah dan tidak sah dan kesalahan jumlah suara untuk DPR dan DPRD kabupaten.
- g. TPS 008 Selisih Jumlah DPT untuk PPWP Terkait permasalahan dan kejadian di atas Panwascam telah memberikan saran perbaikan seperti pada kesalahan penulisan DPT dan DPTb diperbaiki dengan menggunakan daftar hadir sebagai data sandingan. Panwascam menyarankan kepada PPK untuk mencatat kejadian tersebut dalam Formulir Kejadian Khusus.

20.2. Berdasarkan LHP Panwaslu Kecamatan Cintapuri Darussalam Nomor 023/LHP/PM.03.020/02/2024 tanggal 20 Februari 2024 bahwa pada pokoknya dalam proses rekapitulasi hasil perolehan Suara untuk Desa Simpang Lima terdapat beberapa kejadian sebagai berikut:

20.2.1. TPS 001 terdapat perbedaan hasil perolehan suara untuk caleg nomor 4 di partai 2 antara C Hasil dan Salinan, kertas

C Hasil halaman 3 untuk PPWP tidak ada jadi menggunakan kertas HVS. Terkait perbedaan hasil perolehan suara tersebut panwascam memberikan saran untuk perbaikan di C.Salinan menggunakan C.Hasil sebagai acuan dan menyarankan PPK untuk Membuat form kejadian khusus. Untuk kertas C.Hasil halaman 3 untuk PPWP telah di masukkan dalam Formulir Kejadian Khusus di TPS.

20.2.2. Rekapitulasi Hasil Perolehan Suara untuk Desa Sindang Jaya dengan jumlah 2 TPS dimulai pada pukul 11.45 WITA dan selesai pada pukul 12.50 WITA. hasil perolehan suara untuk desa Sindang Jaya di bacakan oleh PPS Desa Sindang Jaya dan dibantu oleh Sekretariat PPS Desa Sindang Jaya. Dalam rekapitulasi ini terdapat beberapa kejadian dan permasalahan sebagai berikut:

- a. TPS 001 perbedaan penulisan jumlah suara di C.Hasil dan C.Hasil Salinan untuk DPR RI dan DPD.
- b. TPS 002 C.Hasil untuk partai 14 DPRD Provinsi sobek. Panwascam memberi saran perbaikan dan PPK membuat formulir kejadian khusus.

20.2.3. Rekapitulasi Hasil Perolehan Suara untuk Desa Karya Makmur dengan jumlah 2 TPS dimulai pada pukul 14.07 WITA dan selesai pada pukul 15.00 WITA. hasil perolehan suara untuk Desa Karya Makmur di bacakan oleh PPS Desa Karya Makmur dan dibantu oleh Sekretariat PPS Desa Karya Makmur. Dalam rekapitulasi ini terdapat beberapa kejadian dan permasalahan sebagai berikut:

- a. TPS 001 terjadi perbedaan penulisan hasil perolehan suara untuk Caleg nomor urut 1 dari partai 16 antara C.Hasil Salinan dan C.Hasil. Dari kejadian diatas Panwascam memberikan saran kepada PPK untuk memperbaiki C.Hasil Salinan dengan C.Hasil sebagai acuan dan menuangkan pada formulir kejadian khusus.

20.2.4. Rekapitulasi Hasil Perolehan Suara untuk Desa Makmur Karya dengan jumlah 4 TPS dimulai pada pukul 15.05 WITA

dan selesai pada pukul 17.18 WITA. hasil perolehan suara untuk Desa Makmur Karya di bacakan oleh PPS Desa Makmur Karya dan dibantu oleh Sekretariat PPS Desa Makmur Karya. Dalam rekapitulasi ini terdapat beberapa kejadian dan permasalahan sebagai berikut:

- a. TPS 001 perbedaan jumlah suara sah tidak sah untuk DPD antara C. Hasil Salinan dan C.Hasil.
- b. TPS 002 perbedaan jumlah Surat suara yang tidak digunakan antara C.Hasil dan C.Hasil Salinan untuk DPR RI.
- c. TPS 004 perbedaan jumlah Surat suara yang tidak digunakan antara c hasil dan Salinan untuk DPRD Kabupaten. Panwascam memberi saran perbaikan untuk menggunakan data sesuai yang tertera pada C.Hasil dan menyampaikan kepada PPK untuk membuat formulir kejadian khusus.

20.2.5. Berdasarkan LHP Panwaslu Kecamatan Cintapuri Darussalam Nomor 024/LHP/PM.03.020/02/2024 tanggal 21 Februari 2024 bahwa pada pokoknya Kecamatan hari ketiga untuk Desa Cintapuri. Pembacaan hasil perolehan suara di mulai pada pukul 10.05 WITA oleh PPS Desa Cintapuri di bantu oleh Sekretariat PPS dengan beberapa uraian kejadian sebagai berikut:

- a. TPS 001 C hasil kolom kosong tidak disilang.
- b. TPS 002 perbedaan jumlah suara sah di C.Hasil Salinan dan C.Hasil Untuk DPR RI suara sah dan tidak sah, Jumlah DPT pengguna hak pilih di DPD tidak diisi, Kesalahan penempatan/kolom untuk suara dikembalikan dan suara tidak terpakai tertukar DPRD Kabupaten.
- c. TPS 004 perbedaan surat suara tidak terpakai untuk PPWP antara C.Hasil dan C.Hasil Salinan, Kesalahan Penulisan jumlah suara tidak terpakai untuk DPD dan DPRD provinsi.

- d. TPS 005 selisih jumlah perolehan suara untuk partai 1, partai 4 calon 1, partai 1 calon 5 antara C.Hasil Salinan dan C.Hasil untuk DPR RI, Perbedaan jumlah suara sah dan tidak sah untuk DPD antara C.Hasil Salinan dan C.Hasil. Perbedaan jumlah suara sah dan tidak sah untuk DPRD Provinsi antara C.Hasil Salinan dan C.Hasil.
- e. TPS 006 Perbedaan jumlah perolehan suara partai 4 calon 4 DPR RI antara Salinan dan hasil, Perbedaan jumlah perolehan suara partai 8 calon 4 DPR RI antara C.Hasil Salinan dan C.Hasil. TPS 007 perbedaan jumlah DPT pengguna hak pilih untuk PPWP di C.Hasil dan C.Hasil Salinan. KPPS tidak TTD untuk partai dengan jumlah perolehan suara nihil DPR RI, DPT untuk DPD diisi dengan jumlah DPT pengguna hak pilih dan ketua KPPS tidak TTD di lembar 1 dan 2.
- f. TPS 008 perbedaan suara yg digunakan, Perbedaan jumlah suara di partai 5 calon 4 antara C.Hasil dan C.Hasil Salinan untuk DPR RI.
- g. TPS 009 Perbedaan jumlah suara di partai 3 calon 1 dan perolehan suara partai 2 tidak ditulis antara C.Hasil dan C.Hasil Salinan untuk DPR RI Perbedaan jumlah suara sah dan tidak sah untuk DPD antara C.Hasil dan C.Hasil Salinan. Panwascam memberikan saran perbaikan untuk masalah kesalahan penulisan di tulis dengan jumlah aslinya, kemudian penjumlahan di lakukan perhitungan jumlah Hasil Perolehan Suara partai, paslon dan caleg. Panwascam meminta PPK untuk mengisi formulir kejadian khusus.

20.2.6. Berdasarkan LHP Panwaslu Kecamatan Cintapuri Darussalam Nomor 025/LHP/PM.03.020/02/2024 tanggal 22 Februari 2024 bahwa pada pokoknya dalam proses rekapitulasi hasil perolehan Suara untuk Desa Sumber Sari terdapat beberapa kejadian sebagai berikut:

- a. TPS 01 Perbedaan jumlah suara sah dan tidak sah untuk

DPD antara Salinan dan C.Hasil untuk DPR RI, DPRD PROV dan untuk Salinan DPRD Kab lembar suara sah dan tidak sah tidak ditulis.

- b. TPS 002 C.Hasil Salinan yang diterima oleh panwas berbeda dengan PPS Selisih untuk jumlah pengguna hak pilih Salah penempatan untuk suara rusak diisi jumlah surat suara tidak sah Perolehan suara untuk partai 12 calon 1 dan 3 tidak tertulis di C.Hasil Salinan Perbedaan jumlah suara sah dan tidak sah untuk DPRD Prov antara C.Hasil Salinan dan C.Hasil Panwascam memberi saran perbaikan untuk PPK dan PPS agar menggunakan data sesuai dengan C.Hasil dan memperbaiki C.Hasil Salinan. Serta meminta PPK memasukkan hal tersebut dalam formulir kejadian khusus.

20.2.7. Rekapitulasi untuk Desa Alalak Padang di bacakan oleh PPS Desa Alalak Padang dengan jumlah 5 TPS pada tanggal 22 Februari 2024 pukul 14.15 WITA sampai pukul 16.40 WITA. dalam proses rekapitulasi hasil perolehan Suara untuk Desa Alalak Padang terdapat beberapa kejadian sebagai berikut:

- a. TPS 01 Perbedaan jumlah suara sah dan tidak sah untuk DPD antara Salinan dan c hasil untuk DPR RI, DPRD PROV dan untuk Salinan DPRD Kab lembar suara sah dan tidak sah tidak ditulis. TPS 003 Salinan yan diterima oleh panwas berbeda dengan PPS Selisih untuk jumlah pengguna hak pilih salah penempatan untuk suara rusak diisi jumlah surat suara tidak sah Perolehan suara untuk partai 12 calon 1 dan 3 tidak tertulis di C.Hasil Salinan Perbedaan jumlah suara sah dan tidak sah untuk DPRD Prov antara C.Hasil dan C.Hasil Salinan Panwascam memberi saran perbaikan untuk PPK dan PPS agar menggunakan data sesuai dengan C.Hasil dan memperbaiki C.Hasil Salinan. Serta meminta PPK memasukkan hal tersebut dalam formulir kejadian khusus.

20.2.8. Rekapitulasi untuk Desa Benua Anyar di bacakan oleh PPS Desa Benua Anyar dengan jumlah 2 TPS pada tanggal 22 Februari 2024 pukul 20.58 WITA sampai pukul 21.48 WITA. dalam proses rekapitulasi hasil perolehan Suara untuk Desa Benua Anyar tidak ada keberatan dari saksi maupun dari panwascam hanya saja terkendala oleh C Hasil yang disimpan pada kotak terpisah bukan di dalam kotak suara presiden dan wakil presiden.

20.2.9. Berdasarkan LHP Panwaslu Kecamatan Cintapuri Darussalam Nomor: 026/LHP/PM.03.020/02/2024 tanggal 23 Februari 2024 bahwa pada pokoknya Kegiatan Rapat Rekapitulasi Hasil Perhitungan Perolehan Suara Tingkat Kecamatan hari ketiga untuk Desa Cintapuri. Pembacaan hasil perolehan suara di mulai pada pukul 10.05 WITA oleh PPS Desa Cintapuri di bantu oleh Sekretariat PPS dengan beberapa uraian kejadian sebagai berikut:

- a. TPS 001 C hasil kolom kosong tidak disilang.
- b. TPS 002 perbedaan jumlah suara sah di Salinan dan C Hasil Untuk DPR RI suara sah dan tidak sah, Jumlah DPT pengguna hak pilih di DPD tidak diisi, Kesalahan penempatan/kolom untuk suara dikembalikan dan suara tida terpakai tertukar DPRD Kabupaten.
- c. TPS 004 perbedaan surat suara tidak terpakai untuk PPWP antara c hasil dan Salinan, Kesalahan Penulisan jumlah suara tidak terpakai untuk DPD dan DPRD provinsi.
- d. TPS 005 selisih jumlah perolehan suara untuk partai 1, partai 4 calon 1, partai 1 calon 5 antara Salinan dan c hasil untuk DPR RI, Perbedaan jumlah suara sah dan tidak sah untuk DPD antara Salinan dan c hasil. Perbedaan jumlah suara sah dan tidak sah untuk DPRD Provinsi antara Salinan dan c hasil.
- e. TPS 006 Perbedaan jumlah perolehan suara partai 4 calon 4 DPR RI antara Salinan dan hasil, Perbedaan

jumlah perolehan suara partai 8 calon 4 DPR RI antara Salinan dan hasil. TPS 007 perbedaan jumlah DPT pengguna hak pilih untuk PPWP di c hasil dan Salinan. KPPS tidak TTD untuk partai dengan jumlah perolehan suara nihil DPR RI, DPT untuk DPD diisi dengan jumlah DPT pengguna hak pilih dan ketua KPPS tidak TTD di lembar 1 dan 2.

- f. TPS 008 perbedaan suara yg digunakan, Perbedaan jumlah suara di partai 5 calon 4 antara hasil dan Salinan untuk DPR RI.
- g. TPS 009 Perbedaan jumlah suara di partai 3 calon 1 dan perolehan suara partai 2 tidak ditulis antara hasil dan Salinan untuk DPR RI Perbedaan jumlah suara sah dan tidak sah untuk DPD antara C.Hasil Salinan dan C.Hasil. Panwascam memberikan saran perbaikan untuk masalah kesalahan penulisan di tulis dengan jumlah aslinya, kemudian untuk permasalahan kesalahan penjumlahan di lakukan perhitungan jumlah Hasil Perolehan Suara partai, paslon dan caleg. Panwascam meminta PPK untuk mengisi formulir kejadian khusus.

Tabel 16. Pengawasan Rekapitulasi Perolehan Suara Tingkat TPS Kecamatan Cintapuri Darussalam Dapil Kalimantan Selatan 1 (Bukti PK-22.12)

No	Desa/ Kelurahan	TPS	Hasil Pengawasan Berdasarkan C. Hasil Salinan		Hasil Pengawasan Berdasarkan D.Hasil Kecamatan	
			Perolehan Suara Partai Amanat Nasional (PAN)	Perolehan Suara Partai Demokrat	Perolehan Suara Partai Amanat Nasional (PAN)	Perolehan Suara Partai Demokrat
1	Keramat Mina	1	41	2	41	2
2	Keramat Mina	2	21	0	21	0
3	Keramat Mina	3	27	0	27	0
4	Keramat Mina	4	24	0	24	0
5	Keramat Mina	5	18	2	18	2
6	Keramat Mina	6	32	2	32	2

7	Garis Hanyar	1	33	3	33	3
8	Garis Hanyar	2	18	0	18	0
9	Garis Hanyar	3	5	0	5	0
10	Cintapuri	1	9	0	9	0
11	Cintapuri	2	8	1	8	1
12	Cintapuri	3	12	1	12	1
13	Cintapuri	4	24	2	24	2
14	Cintapuri	5	6	1	6	1
15	Cintapuri	6	8	1	8	1
16	Cintapuri	7	10	2	10	2
17	Cintapuri	8	12	1	12	1
18	Cintapuri	9	20	1	20	1
19	Surian Hanyar	1	23	1	23	1
20	Surian Hanyar	2	18	5	20	5
21	Surian Hanyar	3	20	2	20	2
22	Surian Hanyar	4	25	3	25	3
23	Surian Hanyar	5	21	0	21	0
24	Surian Hanyar	6	28	3	28	3
25	Surian Hanyar	7	24	0	24	0
26	Surian Hanyar	8	27	1	27	1
27	Benua Anyar	1	12	0	12	0
28	Benua Anyar	2	12	1	12	1
29	Alalak Padang	1	25	0	25	0
30	Alalak Padang	2	11	0	11	0
31	Alalak Padang	3	23	0	23	0
32	Alalak Padang	4	11	0	11	0
33	Alalak Padang	5	14	0	14	0
34	Makmur Karya	1	59	1	59	1
35	Makmur Karya	2	25	0	25	0
36	Makmur Karya	3	41	0	41	0
37	Makmur Karya	4	37	0	37	0
38	Simpang lima	1	39	4	39	4
39	Simpang lima	2	49	0	49	0
40	Karya Makmur	1	7	0	7	0

41	Karya Makmur	2	11	1	11	1
42	Sindang Jaya	1	28	4	28	4
43	Sindang Jaya	2	24	2	24	2
44	Sumpersari	1	31	0	31	0
45	Sumpersari	2	15	1	15	1

21. Bahwa berdasarkan pengawasan Panwaslu Kecamatan Cintapuri Darussalam dan pengawas TPS pada Kecamatan Cintapuri Darussalam tidak terdapat perbedaan hasil perolehan berdasarkan pengawasan terhadap formulir Model C.Hasil Salinan dengan formulir D.Hasil Kecamatan DPR.
22. Bahwa terhadap dalil Pemohon terkait Rekapitulasi Hasil Penghitungan Perolehan Suara di tingkat Kabupaten Barito Kuala, dalam hal ini Bawaslu Kabupaten Barito Kuala berdasarkan LHP Nomor 089/LHP/PM.01.00/03/2024 tertanggal 2 Maret 2024 yang pada pokoknya telah melakukan pengawasan secara langsung terhadap proses Rekapitulasi Hasil Penghitungan Perolehan Suara Tingkat Kabupaten Barito Kuala di Aula Selida Pemda Barito Kuala pada tanggal 29 Februari – 2 Maret 2024. Berdasarkan formulir Model D.Hasil Kab/Ko-DPR hasil pengawasan Kabupaten Barito Kuala adalah dengan memastikan sesuai dengan peraturan perundang-undangan. (Bukti PK.22-13).

Tabel 17. Pengawasan Rekapitulasi Hasil Penghitungan Perolehan Suara Tingkat Kabupaten Barito Kuala Pemilihan (Dapil) Kalimantan Selatan 01

Partai	Perolehan Suara
Partai Amanat Nasional	15.559
Partai Demokrat	4.026

23. Berdasarkan LHP nomor 016/LHP/PM.01.03/2/2024 tanggal 21 Februari 2024 pada saat Rekapitulasi Hasil Penghitungan Perolehan Suara tingkat Kecamatan Rantau Badauh di Aula Gudang Logistik Kecamatan Rantau Badauh, bahwa Panwaslu Kecamatan Rantau Badauh memastikan agar jalannya kegiatan sesuai dengan ketentuan perundang-undangan. Berdasarkan formulir Model D.Hasil Kecamatan-DPR hasil pengawasan Panwaslu Kecamatan Rantau Badauh adalah dengan memastikan sesuai dengan peraturan perundang-undangan (Bukti PK-22.14).

Tabel 18. Pengawasan Rekapitulasi Hasil Penghitungan Perolehan Suara Tingkat Kecamatan Rantau Badauh Pemilihan (Dapil) Kalimantan Selatan 01

Partai	Perolehan Suara
Partai Amanat Nasional	2.220
Partai Demokrat	115

Tabel 19. Pengawasan Rekapitulasi Perolehan Suara Tingkat TPS Kecamatan Rantau Badauh Dapil Kalimantan Selatan 1 (Bukti PK-22.14)

No	Desa/Kelurahan	TPS	Hasil Pengawasan Berdasarkan C. Hasil Salinan		Hasil Pengawasan Berdasarkan D. Hasil Kecamatan	
			Perolehan Suara Partai Amanat Nasional (PAN)	Perolehan Suara Partai Demokrat	Perolehan Suara Partai Amanat Nasional (PAN)	Perolehan Suara Partai Demokrat
1	Danda Jaya	1	48	5	48	5
2	Danda Jaya	2	43	2	43	2
3	Danda Jaya	3	72	1	72	1
4	Danda Jaya	4	65	2	65	2
5	Danda Jaya	5	11	2	11	1
6	Danda Jaya	6	75	1	75	1
7	Danda Jaya	7	62	0	62	0
8	Danda Jaya	8	37	2	37	2
9	Danda Jaya	9	58	2	58	2
10	Danda Jaya	10	87	4	87	4
11	Pndahan Baru	1	55	2	55	2
12	Pndahan Baru	2	118	2	118	2
13	Pndahan Baru	3	74	4	74	4
14	Pndahan Baru	4	50	2	50	2
15	Pndahan Baru	5	37	3	37	3
16	Simpang Arja	1	33	1	33	1
17	Simpang Arja	2	55	3	55	3
18	Simpang Arja	3	44	1	44	1
19	Simpang Arja	4	25	0	25	0
20	Sinar Baru	1	28	0	28	0
21	Sinar Baru	2	20	0	20	0

22	Sinar Baru	3	34	0	34	0
23	Sinar Baru	4	39	1	39	1
24	Sinar Baru	5	19	0	19	0
25	Sinar Baru	6	75	0	75	0
26	Sungai Bamban	1	14	1	14	1
27	Sungai Bamban	2	24	2	24	2
28	Sungai Bamban	3	47	1	47	1
29	Sungai Bamban	4	14	0	14	0
30	Sungai Gampa	1	47	1	47	1
31	Sungai Gampa	2	56	2	56	2
32	Sungai Gampa	3	53	3	53	3
33	Sungai Gampa	4	56	7	56	7
34	Sungai Gampa	5	67	2	67	2
35	Sungai Gampa	6	63	3	63	3
36	Sungai Gampa	7	107	1	107	1
37	Sungai Gampa Asahi	1	5	0	5	0
38	Sungai Gampa Asahi	2	9	0	9	0
39	Sungai Gampa Asahi	3	4	3	4	3
40	Sungai Gampa Asahi	4	13	7	13	7
41	Sungai Gampa Asahi	5	12	11	12	11
42	Sungai Gampa Asahi	6	8	5	8	5
43	Sungai Gampa Asahi	7	0	1	0	1
44	Sungai Pantai	1	30	2	30	2
45	Sungai Pantai	2	25	1	24	1
46	Sungai Pantai	3	15	2	15	2
47	Sungai Pantai	4	9	2	9	2
48	Sungai Pantai	5	12	2	12	3
49	Sungai Pantai	6	71	4	71	4

50	Sungai Sahurai	1	24	3	24	3
51	Sungai Sahurai	2	40	1	40	1
52	Sungai Sahurai	3	58	1	58	1
53	Sungai Sahurai	4	37	2	37	2
54	Sungai Sahurai	5	23	2	23	2
55	Sungai Sahurai	6	14	3	14	3

24. Bahwa pada TPS 5 Desa Danda Jaya Kecamatan Rantau Badauh terdapat perbedaan perolehan suara untuk Partai Demokrat. Dalam Model C.Hasil Salinan-TPS tertulis 2 (dua) sedangkan perolehan dalam D.Hasil Kecamatan tertulis 1 (satu).
25. Bahwa pada TPS 6 Desa Danda Jaya Kecamatan Rantau Badauh terdapat kejadian khusus yakni adanya 1 (satu) surat suara rusak atau keliru coblos untuk jenis Pemilu DPR RI.
26. Bahwa pada TPS 7 Desa Sungai Gampa Kecamatan Rantau Badauh terdapat pemilih yang mengkonfirmasi bahwa dirinya belum menerima surat suara tetapi sebenarnya namanya telah dipanggil dan tanda tangan. Kemudian terdapat juga, 3 (tiga) orang pemilih yang telah meyerahkan Formulir Model C.Pemberitahuan namun pulang dan tidak mencoblos.
27. Bahwa pada TPS 2 Desa Sungai Pantai Kecamatan Rantau Badauh terdapat perbedaan perolehan suara untuk Partai Amanat Nasional. Dalam Model C.Hasil Salinan-TPS tertulis 25 (dua puluh lima) sedangkan perolehan dalam D. Hasil Kecamatan tertulis 24 (dua puluh empat).
28. Bahwa pada TPS 3 Desa Sungai Pantai Kecamatan Rantau Badauh terdapat kejadian khusus tentang keliru coblos.
29. Bahwa pada TPS 5 Desa Sungai Pantai Kecamatan Rantau Badauh terdapat perbedaan perolehan suara untuk Partai Demokrat. Dalam Model C.Hasil Salinan-TPS tertulis 2 (dua) sedangkan perolehan dalam D.Hasil Kecamatan-DPR tertulis 3 (tiga).
30. Bahwa pada TPS 1 Desa Sungai Sahurai Kecamatan Rantau Badauh terdapat kejadian khusus perubahan penulisan di beberapa surat pleno. Hal tersebut yakni jumlah DPT dan Jumlah Surat Suara yang keliru, tetapi sudah di paraf oleh Ketua KPPS.
31. Bahwa pada TPS 5 Desa Sungai Sahurai Kecamatan Rantau Badauh terdapat koreksi menggunakan tip-ex pada penulisan Model C-Hasil untuk

memperbaiki kesalahan penulisan.

[2.8] Menimbang bahwa untuk membuktikan keterangannya, Bawaslu mengajukan alat bukti yang diberi tanda bukti PK.22-1 sampai dengan bukti PK.22-14 yang telah disahkan dalam persidangan sebagai berikut:

1. Bukti PK.22-1 : - Fotokopi Formulir Model B.1 Laporan Dugaan Pelanggaran 001/LP/ADM.PL/BWSL.KAB/22.04/III/2024 Tanggal 01 Maret 2024;
- Fotokopi Formulir Model B.7 Kajian Awal dugaan Pelanggaran Nomor 001/LP/PL/Kab/22.04/III/2024 Tanggal 08 Maret 2024;
- Fotokopi Putusan Laporan Dugaan Pelanggaran Administrasi Pemilu Nomor 001/LP/ADM.PL/BWSL.KAB/22.04/III/2024 Tanggal 28 Maret 2024;
- Fotokopi Putusan Koreksi Bawaslu Republik Indonesia Nomor 019/KS/ADM.PP/BWSL/00.00/IV/2024 Tanggal 19 April 2024;
2. Bukti PK.22-2 : - Fotokopi Formulir Model B.1 Penerimaan Laporan Penanganan Pelanggaran Nomor 002/LP/ADM.PL/BWSL.KAB/22.04/III/2024 Tanggal 04 Maret 2024;
- Fotokopi Formulir Model B.7 Kajian Awal dugaan Pelanggaran Nomor 003/LP/PL/Kab/22.04/III/2024 Tanggal 13 Maret 2024;
- Fotokopi Putusan Dugaan Pelanggaran Administratif Pemilu Nomor 002/LP/ADM.PL/BWSL.KAB/22.04/III/2024 Tanggal 03 April 2024;
3. Bukti PK.22-3 : Fotokopi Laporan Hasil Pengawasan Bawaslu Republik Indonesia Nomor 055/LHP/PM.01.00/03/2024 Tanggal 12 Maret 2024;
4. Bukti PK.22-4 : - Fotokopi Laporan Hasil Pengawasan Bawaslu Provinsi Kalimantan Selatan Nomor 011/LHP/PM.01.01/03/2024 Tanggal 09 Maret 2024;
- Fotokopi Salinan Model D.Kejadian Khusus Rekapitulasi Hasil Penghitungan Perolehan Suara Pemilihan Umum Tahun 2024;
- Fotokopi Salinan Model D. Hasil Provinsi Kalimantan Selatan Tanggal 08 Maret 2024;
5. Bukti PK.22-5 : - Fotokopi LHP Bawaslu Banjar Nomor 006/LHP/PM.02.00/03/2024 Tanggal 06 Maret 2024;
- Fotokopi Salinan Model D. Hasil Kabupaten Banjar Tanggal 08 Maret 2024;
6. Bukti PK.22-6 : - Fotokopi Laporan Hasil Pengawasan Panwaslu Kecamatan Kertak Hanyar Nomor 025/LHP/PM.01.02/03030/2/2024 2024 Tanggal 29 Februari 2024;

- Fotokopi Model D.Hasil Kecamatan-DPR Halaman Dapil Kalimantan Selatan I tanggal 28 Februari 2024 Hal. 2 – 2 – 6;
- Fotokopi Model D.Hasil Kecamatan-DPR Halaman Dapil Kalimantan Selatan I tanggal 28 Februari 2024 Hal. 2 – 2 – 7;
- Fotokopi Formulir Model A Pengawas TPS 1 Desa Belayung Baru Nomor 006/LHP/PM.03.02/03030015/TPS-01/II/2024 Tanggal 14 Februari 2024 dengan Lampiran Formulir Model C.Hasil Salinan DPR Dapil Kalimantan Selatan I tanggal 14 Februari 2024;
- Fotokopi Formulir Model A Pengawas TPS 2 Desa Belayung Baru Nomor 006/LHP/PM.03.02/03030015/TPS-02/II/2024 Tanggal 14 Februari 2024 dengan Lampiran Formulir Model C.Hasil Salinan DPR Dapil Kalimantan Selatan I tanggal 14 Februari 2024;
- Fotokopi Formulir Model A Pengawas TPS 3 Desa Belayung Baru Nomor 008/LHP/PM.03.02/03030015/TPS-03/II/2024 Tanggal 14 Februari 2024 dengan Lampiran Formulir Model C.Hasil Salinan DPR Dapil Kalimantan Selatan I tanggal 14 Februari 2024;
- Fotokopi Formulir Model A Pengawas TPS 4 Desa Belayung Baru Nomor 008/LHP/PM.03.02/03030015/TPS-04/II/2024 Tanggal 14 Februari 2024 dengan Lampiran Formulir Model C.Hasil Salinan DPR Dapil Kalimantan Selatan I tanggal 14 Februari 2024;
- Fotokopi Formulir Model A Pengawas TPS 5 Desa Belayung Baru Nomor 007/LHP/PM.03.02/03030015/TPS-05/II/2024 Tanggal 14 Februari 2024 dengan Lampiran Formulir Model C.Hasil Salinan DPR Dapil Kalimantan Selatan I tanggal 14 Februari 2024;
- Fotokopi Formulir Model A Pengawas TPS 6 Desa Belayung Baru Nomor 007/LHP/PM.03.02/03030015/TPS-06/II/2024 Tanggal 14 Februari 2024 dengan Lampiran Formulir Model C.Hasil Salinan DPR Dapil Kalimantan Selatan I tanggal 14 Februari 2024;
- Fotokopi Formulir Model A Pengawas TPS 1 Desa Banua Hanyar Nomor 07/LHP/PM.01.03.02TPS-01/2/2024 Tanggal 14 Februari 2024 dengan Lampiran Formulir Model C.Hasil Salinan DPR Dapil Kalimantan Selatan I tanggal 14 Februari 2024;
- Fotokopi Formulir Model A Pengawas TPS 2 Desa Banua Hanyar Nomor 06/LHP/PM.01.03.02-TPS02/2/2024 Tanggal 14 Februari 2024 dengan Lampiran Formulir Model C.Hasil Salinan DPR Dapil Kalimantan Selatan I tanggal 14 Februari 2024;
- Fotokopi Formulir Model A Pengawas TPS 1 Desa Ketak Hanyar I Nomor 007/LHP/PM.01.12/03030026/10/02/2024 Tanggal 14 Februari 2024 dengan

- Lampiran Formulir Model C.Hasil Salinan DPR Dapil Kalimantan Selatan I tanggal 14 Februari 2024;
- Fotokopi Formulir Model A Pengawas TPS 2 Desa Ketak Hanyar I Nomor 007/LHP/PM.01.12/03030026/02/02/2024 Tanggal 14 Februari 2024 dengan Lampiran Formulir Model C.Hasil Salinan DPR Dapil Kalimantan Selatan I tanggal 14 Februari 2024;
 - Fotokopi Formulir Model A Pengawas TPS 3 Desa Ketak Hanyar I Nomor 007/LHP/PM.01.12/03030026/03/02/2024 Tanggal 14 Februari 2024 dengan Lampiran Formulir Model C.Hasil Salinan DPR Dapil Kalimantan Selatan I tanggal 14 Februari 2024;
 - Fotokopi Formulir Model A Pengawas TPS 4 Desa Ketak Hanyar I Nomor 007/LHP/PM.01.12/03030026/04/02/2024 Tanggal 14 Februari 2024 dengan Lampiran Formulir Model C.Hasil Salinan DPR Dapil Kalimantan Selatan I tanggal 14 Februari 2024;
 - Fotokopi Formulir Model A Pengawas TPS 5 Desa Ketak Hanyar I Nomor 007/LHP/PM.01.12/03030026/05/02/2024 Tanggal 14 Februari 2024 dengan Lampiran Formulir Model C.Hasil Salinan DPR Dapil Kalimantan Selatan I tanggal 14 Februari 2024;
 - Fotokopi Formulir Model A Pengawas TPS 6 Desa Ketak Hanyar I Nomor 007/LHP/PM.01.12/03030026/06/02/2024 Tanggal 14 Februari 2024 dengan Lampiran Formulir Model C.Hasil Salinan DPR Dapil Kalimantan Selatan I tanggal 14 Februari 2024;
 - Fotokopi Formulir Model A Pengawas TPS 7 Desa Ketak Hanyar I Nomor 007/LHP/PM.01.12/03030026/07/02/2024 Tanggal 14 Februari 2024 dengan Lampiran Formulir Model C.Hasil Salinan DPR Dapil Kalimantan Selatan I tanggal 14 Februari 2024;
 - Fotokopi Formulir Model A Pengawas TPS 8 Desa Ketak Hanyar I Nomor 007/LHP/PM.01.12/03030026/08/02/2024 Tanggal 14 Februari 2024 dengan Lampiran Formulir Model C.Hasil Salinan DPR Dapil Kalimantan Selatan I tanggal 14 Februari 2024;
 - Fotokopi Formulir Model A Pengawas TPS 9 Desa Ketak Hanyar I Nomor 007/LHP/PM.01.12/03030026/09/02/2024 Tanggal 14 Februari 2024 dengan Lampiran Formulir Model C.Hasil Salinan DPR Dapil Kalimantan Selatan I tanggal 14 Februari 2024;
 - Fotokopi Formulir Model A Pengawas TPS 10 Desa Ketak Hanyar I Nomor 007/LHP/PM.01.12/03030026/10/02/2024 Tanggal 14 Februari 2024 dengan Lampiran Formulir Model C.Hasil Salinan DPR Dapil Kalimantan Selatan I tanggal 14 Februari 2024;
 - Fotokopi Formulir Model A Pengawas TPS 11 Desa Ketak Hanyar I Nomor 007/LHP/PM.01.12/03030026/11/02/2024 Tanggal 14 Februari 2024 dengan

- Lampiran Formulir Model C.Hasil Salinan DPR Dapil Kalimantan Selatan I tanggal 14 Februari 2024;
- Fotokopi Formulir Model A Pengawas TPS 12 Desa Ketak Hanyar I Nomor 007/LHP/PM.01.12/03030026/02/02/2024 Tanggal 14 Februari 2024 dengan Lampiran Formulir Model C.Hasil Salinan DPR Dapil Kalimantan Selatan I tanggal 14 Februari 2024;
 - Fotokopi Formulir Model A Pengawas TPS 13 Desa Ketak Hanyar I Nomor 007/LHP/PM.01.12/03030026/07/02/2024 Tanggal 14 Februari 2024 dengan Lampiran Formulir Model C.Hasil Salinan DPR Dapil Kalimantan Selatan I tanggal 14 Februari 2024;
 - Fotokopi Formulir Model A Pengawas TPS 14 Desa Ketak Hanyar I Nomor 007/LHP/PM.01.12/03030026/14/02/2024 Tanggal 14 Februari 2024 dengan Lampiran Formulir Model C.Hasil Salinan DPR Dapil Kalimantan Selatan I tanggal 14 Februari 2024;
 - Fotokopi Formulir Model A Pengawas TPS 15 Desa Ketak Hanyar I Nomor 007/LHP/PM.01.12/03030026/07/02/2024 Tanggal 14 Februari 2024 dengan Lampiran Formulir Model C.Hasil Salinan DPR Dapil Kalimantan Selatan I tanggal 14 Februari 2024;
 - Fotokopi Formulir Model A Pengawas TPS 16 Desa Ketak Hanyar I Nomor 007/LHP/PM.01.12/03030026/07/02/2024 Tanggal 14 Februari 2024 dengan Lampiran Formulir Model C.Hasil Salinan DPR Dapil Kalimantan Selatan I tanggal 14 Februari 2024;
 - Fotokopi Formulir Model A Pengawas TPS 17 Desa Ketak Hanyar I Nomor 007/LHP/PM.01.12/03030026/17/02/2024 Tanggal 14 Februari 2024 dengan Lampiran Formulir Model C.Hasil Salinan DPR Dapil Kalimantan Selatan I tanggal 14 Februari 2024;
 - Fotokopi Formulir Model A Pengawas TPS 18 Desa Ketak Hanyar I Nomor 007/LHP/PM.01.12/03030026/18/02/2024 Tanggal 14 Februari 2024 dengan Lampiran Formulir Model C.Hasil Salinan DPR Dapil Kalimantan Selatan I tanggal 14 Februari 2024;
 - Fotokopi Formulir Model A Pengawas TPS 19 Desa Ketak Hanyar I Nomor 007/LHP/PM.01.12/03030026/19/02/2024 Tanggal 14 Februari 2024 dengan Lampiran Formulir Model C.Hasil Salinan DPR Dapil Kalimantan Selatan I tanggal 14 Februari 2024;
 - Fotokopi Formulir Model A Pengawas TPS 20 Desa Ketak Hanyar I Nomor 007/LHP/PM.01.12/03030026/20/02/2024 Tanggal 14 Februari 2024 dengan Lampiran Formulir Model C.Hasil Salinan DPR Dapil Kalimantan Selatan I tanggal 14 Februari 2024;
 - Fotokopi Formulir Model A Pengawas TPS 21 Desa Ketak Hanyar I Nomor 007/LHP/PM.01.12/03030026/21/02/2024 Tanggal 14 Februari 2024 dengan

- Lampiran Formulir Model C.Hasil Salinan DPR Dapil Kalimantan Selatan I tanggal 14 Februari 2024;
- Fotokopi Formulir Model A Pengawas TPS 22 Desa Ketak Hanyar I Nomor 007/LHP/PM.01.12/03030026/07/22/2024 Tanggal 14 Februari 2024 dengan Lampiran Formulir Model C.Hasil Salinan DPR Dapil Kalimantan Selatan I tanggal 14 Februari 2024;
 - Fotokopi Formulir Model A Pengawas TPS 23 Desa Ketak Hanyar I Nomor 007/LHP/PM.01.12/03030026/23/02/2024 Tanggal 14 Februari 2024 dengan Lampiran Formulir Model C.Hasil Salinan DPR Dapil Kalimantan Selatan I tanggal 14 Februari 2024;
 - Fotokopi Formulir Model A Pengawas TPS 24 Desa Ketak Hanyar I Nomor 007/LHP/PM.01.12/03030026/24/02/2024 Tanggal 14 Februari 2024 dengan Lampiran Formulir Model C.Hasil Salinan DPR Dapil Kalimantan Selatan I tanggal 14 Februari 2024;
 - Fotokopi Formulir Model A Pengawas TPS 25 Desa Ketak Hanyar I Nomor 007/LHP/PM.01.12/03030026/25/02/2024 Tanggal 14 Februari 2024 dengan Lampiran Formulir Model C.Hasil Salinan DPR Dapil Kalimantan Selatan I tanggal 14 Februari 2024;
 - Fotokopi Formulir Model A Pengawas TPS 26 Desa Ketak Hanyar I Nomor 007/LHP/PM.01.12/03030026/26/02/2024 Tanggal 14 Februari 2024 dengan Lampiran Formulir Model C.Hasil Salinan DPR Dapil Kalimantan Selatan I tanggal 14 Februari 2024;
 - Fotokopi Formulir Model A Pengawas TPS 27 Desa Ketak Hanyar I Nomor 007/LHP/PM.01.12/03030026/27/02/2024 Tanggal 14 Februari 2024 dengan Lampiran Formulir Model C.Hasil Salinan DPR Dapil Kalimantan Selatan I tanggal 14 Februari 2024;
 - Fotokopi Formulir Model A Pengawas TPS 1 Desa Kertak Hanyar II Nomor 007/LHP/PM.01.02/02/2024 Tanggal 14 Februari 2024 dengan Lampiran Formulir Model C.Hasil Salinan DPR Dapil Kalimantan Selatan I tanggal 14 Februari 2024;
 - Fotokopi Formulir Model A Pengawas TPS 2 Desa Kertak Hanyar II Nomor 007/LHP/PM.01.02/02/2024 Tanggal 14 Februari 2024 dengan Lampiran Formulir Model C.Hasil Salinan DPR Dapil Kalimantan Selatan I tanggal 14 Februari 2024;
 - Fotokopi Formulir Model A Pengawas TPS 3 Desa Kertak Hanyar II Nomor 007/LHP/PM.01.02/02/2024 Tanggal 14 Februari 2024 dengan Lampiran Formulir Model C.Hasil Salinan DPR Dapil Kalimantan Selatan I tanggal 14 Februari 2024;
 - Fotokopi Formulir Model A Pengawas TPS 4 Desa Kertak Hanyar II Nomor 007/LHP/PM.01.02/02/2024 Tanggal 14 Februari 2024 dengan Lampiran Formulir

Model C.Hasil Salinan DPR Dapil Kalimantan Selatan I tanggal 14 Februari 2024;

- Fotokopi Formulir Model A Pengawas TPS 5 Desa Kertak Hanyar II Nomor 007/LHP/PM.01.02/02/2024 Tanggal 14 Februari 2024 dengan Lampiran Formulir Model C.Hasil Salinan DPR Dapil Kalimantan Selatan I tanggal 14 Februari 2024;
- Fotokopi Formulir Model A Pengawas TPS 6 Desa Kertak Hanyar II Nomor 007/LHP/PM.01.02/02/2024 Tanggal 14 Februari 2024 dengan Lampiran Formulir Model C.Hasil Salinan DPR Dapil Kalimantan Selatan I tanggal 14 Februari 2024;
- Fotokopi Formulir Model A Pengawas TPS 7 Desa Kertak Hanyar II Nomor 007/LHP/PM.01.02/02/2024 Tanggal 14 Februari 2024 dengan Lampiran Formulir Model C.Hasil Salinan DPR Dapil Kalimantan Selatan I tanggal 14 Februari 2024;
- Fotokopi Formulir Model A Pengawas TPS 8 Desa Kertak Hanyar II Nomor 007/LHP/PM.01.02/02/2024 Tanggal 14 Februari 2024 dengan Lampiran Formulir Model C.Hasil Salinan DPR Dapil Kalimantan Selatan I tanggal 14 Februari 2024;
- Fotokopi Formulir Model A Pengawas TPS 9 Desa Kertak Hanyar II Nomor 007/LHP/PM.01.02/02/2024 Tanggal 14 Februari 2024 dengan Lampiran Formulir Model C.Hasil Salinan DPR Dapil Kalimantan Selatan I tanggal 14 Februari 2024;
- Fotokopi Formulir Model A Pengawas TPS 10 Desa Kertak Hanyar II Nomor 007/LHP/PM.01.02/02/2024 Tanggal 14 Februari 2024 dengan Lampiran Formulir Model C.Hasil Salinan DPR Dapil Kalimantan Selatan I tanggal 14 Februari 2024;
- Fotokopi Formulir Model A Pengawas TPS 11 Desa Kertak Hanyar II Nomor 007/LHP/PM.01.02/02/2024 Tanggal 14 Februari 2024 dengan Lampiran Formulir Model C.Hasil Salinan DPR Dapil Kalimantan Selatan I tanggal 14 Februari 2024;
- Fotokopi Formulir Model A Pengawas TPS 12 Desa Kertak Hanyar II Nomor 007/LHP/PM.01.02/02/2024 Tanggal 14 Februari 2024 dengan Lampiran Formulir Model C.Hasil Salinan DPR Dapil Kalimantan Selatan I tanggal 14 Februari 2024;
- Fotokopi Formulir Model A Pengawas TPS 13 Desa Kertak Hanyar II Nomor 007/LHP/PM.01.02/02/2024 Tanggal 14 Februari 2024 dengan Lampiran Formulir Model C.Hasil Salinan DPR Dapil Kalimantan Selatan I tanggal 14 Februari 2024;
- Fotokopi Formulir Model A Pengawas TPS 14 Desa Kertak Hanyar II Nomor 007/LHP/PM.01.02/02/2024 Tanggal 14 Februari 2024 dengan Lampiran Formulir

Model C.Hasil Salinan DPR Dapil Kalimantan Selatan I tanggal 14 Februari 2024;

- Fotokopi Formulir Model A Pengawas TPS 15 Desa Kertak Hanyar II Nomor 007/LHP/PM.01.02/02/2024 Tanggal 14 Februari 2024 dengan Lampiran Formulir Model C.Hasil Salinan DPR Dapil Kalimantan Selatan I tanggal 14 Februari 2024;
- Fotokopi Formulir Model A Pengawas TPS 16 Desa Kertak Hanyar II Nomor 007/LHP/PM.01.02/02/2024 Tanggal 14 Februari 2024 dengan Lampiran Formulir Model C.Hasil Salinan DPR Dapil Kalimantan Selatan I tanggal 14 Februari 2024;
- Fotokopi Formulir Model A Pengawas TPS 17 Desa Kertak Hanyar II Nomor 007/LHP/PM.01.02/02/2024 Tanggal 14 Februari 2024 dengan Lampiran Formulir Model C.Hasil Salinan DPR Dapil Kalimantan Selatan I tanggal 14 Februari 2024;
- Fotokopi Formulir Model A Pengawas TPS 18 Desa Kertak Hanyar II Nomor 007/LHP/PM.01.02/02/2024 Tanggal 14 Februari 2024 dengan Lampiran Formulir Model C.Hasil Salinan DPR Dapil Kalimantan Selatan I tanggal 14 Februari 2024;
- Fotokopi Formulir Model A Pengawas TPS 19 Desa Kertak Hanyar II Nomor 007/LHP/PM.01.02/02/2024 Tanggal 14 Februari 2024 dengan Lampiran Formulir Model C.Hasil Salinan DPR Dapil Kalimantan Selatan I tanggal 14 Februari 2024;
- Fotokopi Formulir Model A Pengawas TPS 20 Desa Kertak Hanyar II Nomor 007/LHP/PM.01.02/02/2024 Tanggal 14 Februari 2024 dengan Lampiran Formulir Model C.Hasil Salinan DPR Dapil Kalimantan Selatan I tanggal 14 Februari 2024;
- Fotokopi Formulir Model A Pengawas TPS 21 Desa Kertak Hanyar II Nomor 007/LHP/PM.01.02/02/2024 Tanggal 14 Februari 2024 dengan Lampiran Formulir Model C.Hasil Salinan DPR Dapil Kalimantan Selatan I tanggal 14 Februari 2024;
- Fotokopi Formulir Model A Pengawas TPS 22 Desa Kertak Hanyar II Nomor 007/LHP/PM.01.02/02/2024 Tanggal 14 Februari 2024 dengan Lampiran Formulir Model C.Hasil Salinan DPR Dapil Kalimantan Selatan I tanggal 14 Februari 2024;
- Fotokopi Formulir Model A Pengawas TPS 23 Desa Kertak Hanyar II Nomor 007/LHP/PM.01.02/02/2024 Tanggal 14 Februari 2024 dengan Lampiran Formulir Model C.Hasil Salinan DPR Dapil Kalimantan Selatan I tanggal 14 Februari 2024;
- Fotokopi Formulir Model A Pengawas TPS 24 Desa Kertak Hanyar II Nomor 007/LHP/PM.01.02/02/2024 Tanggal 14 Februari 2024 dengan Lampiran Formulir

Model C.Hasil Salinan DPR Dapil Kalimantan Selatan I tanggal 14 Februari 2024;

- Fotokopi Formulir Model A Pengawas TPS 25 Desa Kertak Hanyar II Nomor 007/LHP/PM.01.02/02/2024 Tanggal 14 Februari 2024 dengan Lampiran Formulir Model C.Hasil Salinan DPR Dapil Kalimantan Selatan I tanggal 14 Februari 2024;
- Fotokopi Formulir Model A Pengawas TPS 26 Desa Kertak Hanyar II Nomor 007/LHP/PM.01.02/02/2024 Tanggal 14 Februari 2024 dengan Lampiran Formulir Model C.Hasil Salinan DPR Dapil Kalimantan Selatan I tanggal 14 Februari 2024;
- Fotokopi Formulir Model A Pengawas TPS 27 Desa Kertak Hanyar II Nomor 007/LHP/PM.01.02/02/2024 Tanggal 14 Februari 2024 dengan Lampiran Formulir Model C.Hasil Salinan DPR Dapil Kalimantan Selatan I tanggal 14 Februari 2024;
- Fotokopi Formulir Model A Pengawas TPS 1 Desa Manarap Baru Nomor 007/LHP/PM.01.02/03030021TPS01/2/2024 Tanggal 14 Februari 2024 dengan Lampiran Formulir Model C.Hasil Salinan DPR Dapil Kalimantan Selatan I tanggal 14 Februari 2024;
- Fotokopi Formulir Model A Pengawas TPS 2 Desa Manarap Baru Nomor 07/LHP/PM.01.02/03030021TPS02/2/Tanggal 14 Februari 2024 dengan Lampiran Formulir Model C.Hasil Salinan DPR Dapil Kalimantan Selatan I tanggal 14 Februari 2024;
- Fotokopi Formulir Model A Pengawas TPS 3 Desa Manarap Baru Nomor 007/LHP/PM.01.02/03030021TPS-03/2/2024 Tanggal 14 Februari 2024 dengan Lampiran Formulir Model C.Hasil Salinan DPR Dapil Kalimantan Selatan I tanggal 14 Februari 2024;
- Fotokopi Formulir Model A Pengawas TPS 4 Desa Manarap Baru Nomor 007/LHP/PM.01.02/03030021TPS-004/2/2024 Tanggal 14 Februari 2024 dengan Lampiran Formulir Model C.Hasil Salinan DPR Dapil Kalimantan Selatan I tanggal 14 Februari 2024;
- Fotokopi Formulir Model A Pengawas TPS 5 Desa Manarap Baru Nomor 007/LHP/PM.01.02/03030021TPS-005/2/2024 Tanggal 14 Februari 2024 dengan Lampiran Formulir Model C.Hasil Salinan DPR Dapil Kalimantan Selatan I tanggal 14 Februari 2024;
- Fotokopi Formulir Model A Pengawas TPS 6 Desa Manarap Baru Nomor 007/LHP/PM.01.02/03030021TPS006/2/2024 Tanggal 14 Februari 2024 dengan Lampiran Formulir Model C.Hasil Salinan DPR Dapil Kalimantan Selatan I tanggal 14 Februari 2024;
- Fotokopi Formulir Model A Pengawas TPS 7 Desa Manarap Baru I Nomor 007/LHP/PM.01.(Kode Kec/Desa)/02/2024 Tanggal 14 Februari 2024 dengan

- Lampiran Formulir Model C.Hasil Salinan DPR Dapil Kalimantan Selatan I tanggal 14 Februari 2024;
- Fotokopi Formulir Model A Pengawas TPS 8 Desa Manarap Baru Nomor 007/LHP/PM.01.02/03030021TPS-008/2/2024 Tanggal 14 Februari 2024 dengan Lampiran Formulir Model C.Hasil Salinan DPR Dapil Kalimantan Selatan I tanggal 14 Februari 2024;
 - Fotokopi Formulir Model A Pengawas TPS 9 Desa Manarap Baru Nomor 007/LHP/PM.01.02/03030021TPS-009/2/2024 Tanggal 14 Februari 2024 dengan Lampiran Formulir Model C.Hasil Salinan DPR Dapil Kalimantan Selatan I tanggal 14 Februari 2024;
 - Fotokopi Formulir Model A Pengawas TPS 10 Desa Manarap Baru Nomor 007/LHP/PM.01.12/03030026/10/02/2024 Tanggal 14 Februari 2024 dengan Lampiran Formulir Model C.Hasil Salinan DPR Dapil Kalimantan Selatan I tanggal 14 Februari 2024;
 - Fotokopi Formulir Model A Pengawas TPS 11 Desa Manarap Baru Nomor 006/LHP/PM.01.02/03030021TPS-011/2/2024 Tanggal 14 Februari 2024 dengan Lampiran Formulir Model C.Hasil Salinan DPR Dapil Kalimantan Selatan I tanggal 14 Februari 2024;
 - Fotokopi Formulir Model A Pengawas TPS 12 Desa Manarap Baru Nomor 07/LHP/PM.01.02/03030021TPS-012/2/2024 Tanggal 14 Februari 2024 dengan Lampiran Formulir Model C.Hasil Salinan DPR Dapil Kalimantan Selatan I tanggal 14 Februari 2024;
 - Fotokopi Formulir Model A Pengawas TPS 1 Desa Manarap Lama Nomor 002/LHP/PM.01.02/03030.023/TPS 001/II/2024 Tanggal 14 Februari 2024 dengan Lampiran Formulir Model C.Hasil Salinan DPR Dapil Kalimantan Selatan I tanggal 14 Februari 2024;
 - Fotokopi Formulir Model A Pengawas TPS 2 Desa Manarap Lama Nomor 07/LHP/PM.01.02/03030.023/TPS 02/II/Tanggal 14 Februari 2024 dengan Lampiran Formulir Model C.Hasil Salinan DPR Dapil Kalimantan Selatan I tanggal 14 Februari 2024;
 - Fotokopi Formulir Model A Pengawas TPS 3 Desa Manarap Lama Nomor 07/LHP/PM.01.02/03030.023/TPS 03/II/Tanggal 14 Februari 2024 dengan Lampiran Formulir Model C.Hasil Salinan DPR Dapil Kalimantan Selatan I tanggal 14 Februari 2024;
 - Fotokopi Formulir Model A Pengawas TPS 4 Desa Manarap Lama Nomor 07/LHP/PM.01.02/03030.023/TPS 0/II/Tanggal 14 Februari 2024 dengan Lampiran Formulir Model C.Hasil Salinan DPR Dapil Kalimantan Selatan I tanggal 14 Februari 2024;
 - Fotokopi Formulir Model A Pengawas TPS 5 Desa Manarap Lama Nomor 07/LHP/PM.01.02/03030.023/TPS 05/02/Tanggal 14 Februari 2024

- dengan Lampiran Formulir Model C.Hasil Salinan DPR Dapil Kalimantan Selatan I tanggal 14 Februari 2024;
- Fotokopi Formulir Model A Pengawas TPS 6 Desa Manarap Lama Nomor 07/LHP/PM.01.02/03030.023/TPS 06/II/Tanggal 14 Februari 2024 dengan Lampiran Formulir Model C.Hasil Salinan DPR Dapil Kalimantan Selatan I tanggal 14 Februari 2024;
 - Fotokopi Formulir Model A Pengawas TPS 7 Desa Manarap Lama Nomor 07/LHP/PM.01.02/03030.023/TPS 07/II/Tanggal 14 Februari 2024 dengan Lampiran Formulir Model C.Hasil Salinan DPR Dapil Kalimantan Selatan I tanggal 14 Februari 2024;
 - Fotokopi Formulir Model A Pengawas TPS 8 Desa Manarap Lama Nomor 07/LHP/PM.01.02/03030.023/TPS 08/II/Tanggal 14 Februari 2024 dengan Lampiran Formulir Model C.Hasil Salinan DPR Dapil Kalimantan Selatan I tanggal 14 Februari 2024;
 - Fotokopi Formulir Model A Pengawas TPS 9 Desa Manarap Lama Nomor 07/LHP/PM.01.02/03030.023/TPS 09/II/Tanggal 14 Februari 2024 dengan Lampiran Formulir Model C.Hasil Salinan DPR Dapil Kalimantan Selatan I tanggal 14 Februari 2024;
 - Fotokopi Formulir Model A Pengawas TPS 10 Desa Manarap Lama Nomor 07/LHP/PM.01.02/03030.023/TPS 10/II/Tanggal 14 Februari 2024 dengan Lampiran Formulir Model C.Hasil Salinan DPR Dapil Kalimantan Selatan I tanggal 14 Februari 2024;
 - Fotokopi Formulir Model A Pengawas TPS 11 Desa Manarap Lama Nomor 07/LHP/PM.01.02/03030.023/TPS 11/II/Tanggal 14 Februari 2024 dengan Lampiran Formulir Model C.Hasil Salinan DPR Dapil Kalimantan Selatan I tanggal 14 Februari 2024;
 - Fotokopi Formulir Model A Pengawas TPS 12 Desa Manarap Lama Nomor 07/LHP/PM.01.02/03030.023/TPS 12/II/Tanggal 14 Februari 2024 dengan Lampiran Formulir Model C.Hasil Salinan DPR Dapil Kalimantan Selatan I tanggal 14 Februari 2024;
 - Fotokopi Formulir Model A Pengawas TPS 13 Desa Manarap Lama Nomor 07/LHP/PM.01.02/03030.023/TPS 013/II/Tanggal 14 Februari 2024 dengan Lampiran Formulir Model C.Hasil Salinan DPR Dapil Kalimantan Selatan I tanggal 14 Februari 2024;
 - Fotokopi Formulir Model A Pengawas TPS 14 Desa Manarap Lama Nomor 07/LHP/PM.01.02/03030.023/TPS 14/II/Tanggal 14 Februari 2024 dengan Lampiran Formulir Model C.Hasil Salinan DPR Dapil Kalimantan Selatan I tanggal 14 Februari 2024;
 - Fotokopi Formulir Model A Pengawas TPS 1 Desa Manarap Tengah Nomor 07/LHP/PM.03.02/03030022TPS01/II/2024Tanggal 14 Februari 2024

- dengan Lampiran Formulir Model C.Hasil Salinan DPR Dapil Kalimantan Selatan I tanggal 14 Februari 2024;
- Fotokopi Formulir Model A Pengawas TPS 2 Desa Manarap Tengah Nomor 07/LHP/PM.01.03030.022/TPS02/II/2024 Tanggal 14 Februari 2024 dengan Lampiran Formulir Model C.Hasil Salinan DPR Dapil Kalimantan Selatan I tanggal 14 Februari 2024;
 - Fotokopi Formulir Model A Pengawas TPS 3 Desa Manarap Tengah Nomor 07/LHP/PM.01.03030022TPS03/II/2024 14 Februari 2024 dengan Lampiran Formulir Model C.Hasil Salinan DPR Dapil Kalimantan Selatan I tanggal 14 Februari 2024;
 - Fotokopi Formulir Model A Pengawas TPS 4 Desa Manarap Tengah Nomor 07/LHP/PM.01.03030022TPS04/II/2024 Tanggal 14 Februari 2024 dengan Lampiran Formulir Model C.Hasil Salinan DPR Dapil Kalimantan Selatan I tanggal 14 Februari 2024;
 - Fotokopi Formulir Model A Pengawas TPS 5 Desa Manarap Tengah Nomor 07/LHP/PM.01.03030022TPS05/II/2024 Tanggal 14 Februari 2024 dengan Lampiran Formulir Model C.Hasil Salinan DPR Dapil Kalimantan Selatan I tanggal 14 Februari 2024;
 - Fotokopi Formulir Model A Pengawas TPS 6 Desa Manarap Tengah Nomor 07/LHP/PM.03.02/03030022TPS06/II/2024 Tanggal 14 Februari 2024 dengan Lampiran Formulir Model C.Hasil Salinan DPR Dapil Kalimantan Selatan I tanggal 14 Februari 2024;
 - Fotokopi Formulir Model A Pengawas TPS 7 Desa Manarap Tengah Nomor 07/LHP/PM.03.02/03030022TPS07/II/2024 Tanggal 14 Februari 2024 dengan Lampiran Formulir Model C.Hasil Salinan DPR Dapil Kalimantan Selatan I tanggal 14 Februari 2024;
 - Fotokopi Formulir Model A Pengawas TPS 8 Desa Manarap Tengah Nomor 07/LHP/PM.03.02/03030022TPS08/II/2024 Tanggal 14 Februari 2024 dengan Lampiran Formulir Model C.Hasil Salinan DPR Dapil Kalimantan Selatan I tanggal 14 Februari 2024;
 - Fotokopi Formulir Model A Pengawas TPS 9 Desa Manarap Tengah Nomor 07/LHP/PM.03.02/03030022TPS09/II/2024 Tanggal 14 Februari 2024 dengan Lampiran Formulir Model C.Hasil Salinan DPR Dapil Kalimantan Selatan I tanggal 14 Februari 2024;
 - Fotokopi Formulir Model A Pengawas TPS 10 Desa Manarap Tengah Nomor 07/LHP/PM.03.02/03030022TPS10/II/2024 Tanggal 14 Februari 2024 dengan Lampiran Formulir Model C.Hasil

Salinan DPR Dapil Kalimantan Selatan I tanggal 14 Februari 2024;

- Fotokopi Formulir Model A Pengawas TPS 11 Desa Manarap Tengah Nomor 07/LHP/PM.03.02/03030022TPS11/II/2024 Tanggal 14 Februari 2024 dengan Lampiran Formulir Model C. Hasil Salinan DPR Dapil Kalimantan Selatan I tanggal 14 Februari 2024;
- Fotokopi Formulir Model A Pengawas TPS 12 Desa Manarap Tengah Nomor 07/LHP/PM.03.02/03030022TPS12/II/2024 Tanggal 14 Februari 2024 dengan Lampiran Formulir Model C. Hasil Salinan DPR Dapil Kalimantan Selatan I tanggal 14 Februari 2024;
- Fotokopi Formulir Model A Pengawas TPS 13 Desa Manarap Tengah Nomor 07/LHP/PM.03.02/03030022TPS13/II/2024 Tanggal 14 Februari 2024 dengan Lampiran Formulir Model C. Hasil Salinan DPR Dapil Kalimantan Selatan I tanggal 14 Februari 2024;
- Fotokopi Formulir Model A Pengawas TPS 1 Kelurahan Mandarsari Nomor 07/LHP/PM.01.02/03030020-TPS01/2/2024 Tanggal 14 Februari 2024 dengan Lampiran Formulir Model C. Hasil Salinan DPR Dapil Kalimantan Selatan I tanggal 14 Februari 2024;
- Fotokopi Formulir Model A Pengawas TPS 2 Kelurahan Mandarsari Nomor 07/LHP/PM.01.02/03030020-TPS02/2/2024 Tanggal 14 Februari 2024 dengan Lampiran Formulir Model C. Hasil Salinan DPR Dapil Kalimantan Selatan I tanggal 14 Februari 2024;
- Fotokopi Formulir Model A Pengawas TPS 3 Kelurahan Mandarsari Nomor 07/LHP/PM.01.02/03030020-TPS03/2/2024 Tanggal 14 Februari 2024 dengan Lampiran Formulir Model C. Hasil Salinan DPR Dapil Kalimantan Selatan I tanggal 14 Februari 2024;
- Fotokopi Formulir Model A Pengawas TPS 4 Kelurahan Mandarsari Nomor 07/LHP/PM.01.02/03030020-TPS04/2/2024 Tanggal 14 Februari 2024 dengan Lampiran Formulir Model C. Hasil Salinan DPR Dapil Kalimantan Selatan I tanggal 14 Februari 2024;
- Fotokopi Formulir Model A Pengawas TPS 5 Kelurahan Mandarsari Nomor 07/LHP/PM.01.02/03030020-TPS05/2/2024 Tanggal 14 Februari 2024 dengan Lampiran Formulir Model C. Hasil Salinan DPR Dapil Kalimantan Selatan I tanggal 14 Februari 2024;
- Fotokopi Formulir Model A Pengawas TPS 6 Kelurahan Mandarsari Nomor 07/LHP/PM.01.02/03030020-TPS06/2/2024 Tanggal 14 Februari 2024 dengan Lampiran Formulir Model C. Hasil Salinan DPR Dapil Kalimantan Selatan I tanggal 14 Februari 2024;
- Fotokopi Formulir Model A Pengawas TPS 7 Kelurahan Mandarsari Nomor 07/LHP/PM.01.02/03030020-TPS07/2/2024 Tanggal 14 Februari 2024 dengan

- Lampiran Formulir Model C.Hasil Salinan DPR Dapil Kalimantan Selatan I tanggal 14 Februari 2024;
- Fotokopi Formulir Model A Pengawas TPS 8 Kelurahan Mandarsari Nomor 07/LHP/PM.01.02/03030020-TPS08/2/2024 Tanggal 14 Februari 2024 dengan Lampiran Formulir Model C.Hasil Salinan DPR Dapil Kalimantan Selatan I tanggal 14 Februari 2024;
 - Fotokopi Formulir Model A Pengawas TPS 9 Kelurahan Mandarsari Nomor 07/LHP/PM.01.02/03030020-TPS09/2/2024 Tanggal 14 Februari 2024 dengan Lampiran Formulir Model C.Hasil Salinan DPR Dapil Kalimantan Selatan I tanggal 14 Februari 2024;
 - Fotokopi Formulir Model A Pengawas TPS 1 Desa Mekar Raya Nomor 07/LHP/PM.01.03030018TPS01/02/2024 Tanggal 14 Februari 2024 dengan Lampiran Formulir Model C.Hasil Salinan DPR Dapil Kalimantan Selatan I tanggal 14 Februari 2024;
 - Fotokopi Formulir Model A Pengawas TPS 2 Desa Mekar Raya Nomor 07/LHP/PM.01.03030018TPS02/02/2024 Tanggal 14 Februari 2024 dengan Lampiran Formulir Model C.Hasil Salinan DPR Dapil Kalimantan Selatan I tanggal 14 Februari 2024;
 - Fotokopi Formulir Model A Pengawas TPS 3 Desa Mekar Raya Nomor 07/LHP/PM.01.03030018TPS03/02/2024 Tanggal 14 Februari 2024 dengan Lampiran Formulir Model C.Hasil Salinan DPR Dapil Kalimantan Selatan I tanggal 14 Februari 2024;
 - Fotokopi Formulir Model A Pengawas TPS 4 Desa Mekar Raya Nomor 07/LHP/PM.01.03030018TPS04/02/2024 Tanggal 14 Februari 2024 dengan Lampiran Formulir Model C.Hasil Salinan DPR Dapil Kalimantan Selatan I tanggal 14 Februari 2024;
 - Fotokopi Formulir Model A Pengawas TPS 5 Desa Mekar Raya Nomor 07/LHP/PM.01.03030018TPS05/02/2024 Tanggal 14 Februari 2024 dengan Lampiran Formulir Model C.Hasil Salinan DPR Dapil Kalimantan Selatan I tanggal 14 Februari 2024;
 - Fotokopi Formulir Model A Pengawas TPS 1 Desa Pasar Kemis Nomor 07/LHP/PM.01.03030018TPS01/02/2024 Tanggal 14 Februari 2024 dengan Lampiran Formulir Model C.Hasil Salinan DPR Dapil Kalimantan Selatan I tanggal 14 Februari 2024;
 - Fotokopi Formulir Model A Pengawas TPS 2 Desa Pasar Kemis Nomor 07/LHP/PM.01.03030018TPS02/02/2024 Tanggal 14 Februari 2024 dengan Lampiran Formulir Model C.Hasil Salinan DPR Dapil Kalimantan Selatan I tanggal 14 Februari 2024;
 - Fotokopi Formulir Model A Pengawas TPS 3 Desa Pasar Kemis Nomor 07/LHP/PM.01.03030018TPS03/

- 02/2024 Tanggal 14 Februari 2024 dengan Lampiran Formulir Model C. Hasil Salinan DPR Dapil Kalimantan Selatan I tanggal 14 Februari 2024;
- Fotokopi Formulir Model A Pengawas TPS 4 Desa Pasar Kemis Nomor 07/LHP/PM.01.03030018TPS04/02/2024 Tanggal 14 Februari 2024 dengan Lampiran Formulir Model C. Hasil Salinan DPR Dapil Kalimantan Selatan I tanggal 14 Februari 2024;
 - Fotokopi Formulir Model A Pengawas TPS 5 Desa Pasar Kemis Nomor 07/LHP/PM.01.03030018TPS05/02/2024 Tanggal 14 Februari 2024 dengan Lampiran Formulir Model C. Hasil Salinan DPR Dapil Kalimantan Selatan I tanggal 14 Februari 2024;
 - Fotokopi Formulir Model A Pengawas TPS 6 Desa Pasar Kemis Nomor 07/LHP/PM.01.03030018TPS06/02/2024 Tanggal 14 Februari 2024 dengan Lampiran Formulir Model C. Hasil Salinan DPR Dapil Kalimantan Selatan I tanggal 14 Februari 2024;
 - Fotokopi Formulir Model A Pengawas TPS 1 Desa Tatah Pemangkih Laut Nomor 7/LHP/PM.01.03030014TPS01/02/2024 Tanggal 14 Februari 2024 dengan Lampiran Formulir Model C. Hasil Salinan DPR Dapil Kalimantan Selatan I tanggal 14 Februari 2024;
 - Fotokopi Formulir Model A Pengawas TPS 2 Desa Tatah Pemangkih Laut Nomor 1/LHP/PM.01.03030014TPS..02./02/2024 Tanggal 14 Februari 2024 dengan Lampiran Formulir Model C. Hasil Salinan DPR Dapil Kalimantan Selatan I tanggal 14 Februari 2024;
 - Fotokopi Formulir Model A Pengawas TPS 3 Desa Tatah Pemangkih Laut Nomor 7/LHP/PM.01.03030014TP03./02/2024 Tanggal 14 Februari 2024 dengan Lampiran Formulir Model C. Hasil Salinan DPR Dapil Kalimantan Selatan I tanggal 14 Februari 2024;
 - Fotokopi Formulir Model A Pengawas TPS 4 Desa Tatah Pemangkih Laut Nomor 7/LHP/PM.01.03030014TPS04./02/2024 Tanggal 14 Februari 2024 dengan Lampiran Formulir Model C. Hasil Salinan DPR Dapil Kalimantan Selatan I tanggal 14 Februari 2024;
 - Fotokopi Formulir Model A Pengawas TPS 5 Desa Tatah Pemangkih Laut Nomor 7/LHP/PM.01.03030014TPS05./02/2024 Tanggal 14 Februari 2024 dengan Lampiran Formulir Model C. Hasil Salinan DPR Dapil Kalimantan Selatan I tanggal 14 Februari 2024;
 - Fotokopi Formulir Model A Pengawas TPS 6 Desa Tatah Pemangkih Laut Nomor

- 7/LHP/PM.01.03030014TPS06./02/2024 Tanggal 14 Februari 2024 dengan Lampiran Formulir Model C.Hasil Salinan DPR Dapil Kalimantan Selatan I tanggal 14 Februari 2024;
- Fotokopi Formulir Model A Pengawas TPS 7 Desa Tatah Pemangkih Laut Nomor 7/LHP/PM.01.03030014TPS07./02/2024 Tanggal 14 Februari 2024 dengan Lampiran Formulir Model C.Hasil Salinan DPR Dapil Kalimantan Selatan I tanggal 14 Februari 2024;
 - Fotokopi Formulir Model A Pengawas TPS 8 Desa Tatah Pemangkih Laut Nomor 7/LHP/PM.01.03030014TPS08./02/2024 Tanggal 14 Februari 2024 dengan Lampiran Formulir Model C.Hasil Salinan DPR Dapil Kalimantan Selatan I tanggal 14 Februari 2024;
 - Fotokopi Formulir Model A Pengawas TPS 9 Desa Tatah Pemangkih Laut Nomor 7/LHP/PM.01.03030014TPS09./02/2024 Tanggal 14 Februari 2024 dengan Lampiran Formulir Model C.Hasil Salinan DPR Dapil Kalimantan Selatan I tanggal 14 Februari 2024;
 - Fotokopi Formulir Model A Pengawas TPS 1 Desa Sungai Lakum Laut Nomor 07/LHP/PM.01.03030014TPS01/02/2024 Tanggal 14 Februari 2024 dengan Lampiran Formulir Model C.Hasil Salinan DPR Dapil Kalimantan Selatan I tanggal 14 Februari 2024;
 - Fotokopi Formulir Model A Pengawas TPS 2 Desa Sungai Lakum Laut Nomor 07/LHP/PM.01.03030014TPS02/02/2024 Tanggal 14 Februari 2024 dengan Lampiran Formulir Model C.Hasil Salinan DPR Dapil Kalimantan Selatan I tanggal 14 Februari 2024;
 - Fotokopi Formulir Model A Pengawas TPS 3 Desa Sungai Lakum Laut Nomor 07/LHP/PM.01.03030014TPS03/02/2024 Tanggal 14 Februari 2024 dengan Lampiran Formulir Model C.Hasil Salinan DPR Dapil Kalimantan Selatan I tanggal 14 Februari 2024;
 - Fotokopi Formulir Model A Pengawas TPS 4 Desa Sungai Lakum Laut Nomor 07/LHP/PM.01.03030014TPS04/02/2024 Tanggal 14 Februari 2024 dengan Lampiran Formulir Model C.Hasil Salinan DPR Dapil Kalimantan Selatan I tanggal 14 Februari 2024;
 - Fotokopi Formulir Model A Pengawas TPS 5 Desa Sungai Lakum Laut Nomor 07/LHP/PM.01.03030014TPS05/02/2024 Tanggal 14 Februari 2024 dengan Lampiran Formulir Model C.Hasil

- Salinan DPR Dapil Kalimantan Selatan I tanggal 14 Februari 2024;
- Fotokopi Formulir Model A Pengawas TPS 6 Desa Sungai Lakum Laut Nomor 07/LHP/PM.01.03030014TPS06/02/2024 Tanggal 14 Februari 2024 dengan Lampiran Formulir Model C. Hasil Salinan DPR Dapil Kalimantan Selatan I tanggal 14 Februari 2024;
 - Fotokopi Formulir Model A Pengawas TPS 1 Desa Simpang Empat Nomor 7/LHP/PM.01.02/03030015TPS01/02/2024 Tanggal 14 Februari 2024 dengan Lampiran Formulir Model C. Hasil Salinan DPR Dapil Kalimantan Selatan I tanggal 14 Februari 2024;
 - Fotokopi Formulir Model A Pengawas TPS 2 Desa Simpang Empat Nomor 07/LHP/PM.01.02/03030015TPS2/02/2024 Tanggal 14 Februari 2024 dengan Lampiran Formulir Model C. Hasil Salinan DPR Dapil Kalimantan Selatan I tanggal 14 Februari 2024;
 - Fotokopi Formulir Model A Pengawas TPS 3 Desa Simpang Empat Nomor 7/LHP/PM.01./04030015TP03/02/2024 Tanggal 14 Februari 2024 dengan Lampiran Formulir Model C. Hasil Salinan DPR Dapil Kalimantan Selatan I tanggal 14 Februari 2024;
 - Fotokopi Formulir Model A Pengawas TPS 4 Desa Simpang Empat Nomor 07/LHP/PM.01.02/03030015TPS04/02/2024 Tanggal 14 Februari 2024 dengan Lampiran Formulir Model C. Hasil Salinan DPR Dapil Kalimantan Selatan I tanggal 14 Februari 2024;
 - Fotokopi Formulir Model A Pengawas TPS 5 Desa Simpang Empat Nomor 07/LHP/PM.01.02/03030015TPS05/02/2024 Tanggal 14 Februari 2024 dengan Lampiran Formulir Model C. Hasil Salinan DPR Dapil Kalimantan Selatan I tanggal 14 Februari 2024;
 - Fotokopi Formulir Model A Pengawas TPS 6 Desa Simpang Empat Nomor 07/LHP/PM.01.02/03030015TPS06/02/2024 Tanggal 14 Februari 2024 dengan Lampiran Formulir Model C. Hasil Salinan DPR Dapil Kalimantan Selatan I tanggal 14 Februari 2024;
 - Fotokopi Formulir Model A Pengawas TPS 7 Desa Simpang Empat Nomor 07/LHP/PM.01.02/03030015TPS07/02/2024 Tanggal 14 Februari 2024 dengan Lampiran Formulir Model C. Hasil Salinan DPR Dapil Kalimantan Selatan I tanggal 14 Februari 2024;

- Fotokopi Formulir Model A Pengawas TPS 8 Desa Simpang Empat Nomor 07/LHP/PM.01.02/03030020-TPS08/2/2024 Tanggal 14 Februari 2024 dengan Lampiran Formulir Model C. Hasil Salinan DPR Dapil Kalimantan Selatan I tanggal 14 Februari 2024;
 - Fotokopi Formulir Model A Pengawas TPS 9 Desa Simpang Empat Nomor 07/LHP/PM.01.02/03030015TPS09 /02/2024 Tanggal 14 Februari 2024 dengan Lampiran Formulir Model C. Hasil Salinan DPR Dapil Kalimantan Selatan I tanggal 14 Februari 2024;
 - Fotokopi Formulir Model A Pengawas TPS 10 Desa Simpang Empat Nomor 07/LHP/PM.01.02/03030015TPS010/02/2024 Tanggal 14 Februari 2024 dengan Lampiran Formulir Model C. Hasil Salinan DPR Dapil Kalimantan Selatan I tanggal 14 Februari 2024;
 - Fotokopi Formulir Model A Pengawas TPS 11 Desa Simpang Empat Nomor 07/LHP/PM.01.02/03030015TPS11/02/2024 Tanggal 14 Februari 2024 dengan Lampiran Formulir Model C. Hasil Salinan DPR Dapil Kalimantan Selatan I tanggal 14 Februari 2024;
 - Fotokopi Formulir Model A Pengawas TPS 12 Desa Simpang Empat Nomor 07/LHP/PM.01.02/03030015TPS12 /02/2024 Tanggal 14 Februari 2024 dengan Lampiran Formulir Model C. Hasil Salinan DPR Dapil Kalimantan Selatan I tanggal 14 Februari 2024;
 - Fotokopi Formulir Model A Pengawas TPS 13 Desa Simpang Empat Nomor 7/LHP/PM.01.02/03030015TPS013/02/2024 Tanggal 14 Februari 2024 dengan Lampiran Formulir Model C. Hasil Salinan DPR Dapil Kalimantan Selatan I tanggal 14 Februari 2024;
 - Fotokopi Formulir Model A Pengawas TPS 14 Desa Simpang Empat Nomor 07/LHP/PM.01.02/03030015TPS04/02/2024 Tanggal 14 Februari 2024 dengan Lampiran Formulir Model C. Hasil Salinan DPR Dapil Kalimantan Selatan I tanggal 14 Februari 2024;
7. Bukti PK.22-7 : - Fotokopi Formulir Model A Pengawasan Kecamatan Sungai Pinang Nomor 025/LHP/PM.01.02/03052/2/2024 Tanggal 20 Februari 2024;
- Fotokopi Formulir Model A Pengawasan Kecamatan Sungai Pinang Nomor 27/LHP/PM.01.02/03052/2/2024 Tanggal 22 Februari 2024;
 - Fotokopi Formulir Model A Pengawasan Kecamatan Sungai Pinang Nomor 028/LHP/PM.02.17/II/2024 Tanggal 23 Februari 2024 dengan Lampiran Formulir

Model D.Hasil Kecamatan-DPR Dapil Kalimantan Selatan I tanggal 26 Februari 2024;

- Fotokopi Formulir Model A Pengawas TPS 1 Desa Belimbing Baru Nomor 003/LHP/PM.01.17/02/2024 Tanggal 14 Februari 2024 dengan Lampiran Formulir Model C.Hasil Salinan DPR Dapil Kalimantan Selatan I tanggal 14 Februari 2024;
- Fotokopi Formulir Model A Pengawas TPS 2 Desa Belimbing Baru Nomor 003/LHP/PM.01.17/02/2024 Tanggal 14 Februari 2024 dengan Lampiran Formulir Model C.Hasil Salinan DPR Dapil Kalimantan Selatan I tanggal 14 Februari 2024;
- Fotokopi Formulir Model A Pengawas TPS 3 Desa Belimbing Baru Nomor 003/LHP/PM.01.17/02/2024 Tanggal 14 Februari 2024 dengan Lampiran Formulir Model C.Hasil Salinan DPR Dapil Kalimantan Selatan I tanggal 14 Februari 2024;
- Fotokopi Formulir Model A Pengawas TPS 4 Desa Belimbing Baru Nomor 003/LHP/PM.01.17/02/2024 Tanggal 14 Februari 2024 dengan Lampiran Formulir Model C.Hasil Salinan DPR Dapil Kalimantan Selatan I tanggal 14 Februari 2024;
- Fotokopi Formulir Model A Pengawas TPS 1 Desa Belimbing Lama Nomor 003/LHP/PM.01.17/02/2024 Tanggal 14 Februari 2024 dengan Lampiran Formulir Model C.Hasil Salinan DPR Dapil Kalimantan Selatan I tanggal 14 Februari 2024;
- Fotokopi Formulir Model A Pengawas TPS 2 Desa Belimbing Lama Nomor 003/LHP/PM.01.17/02/2024 Tanggal 14 Februari 2024 dengan Lampiran Formulir Model C.Hasil Salinan DPR Dapil Kalimantan Selatan I tanggal 14 Februari 2024;
- Fotokopi Formulir Model A Pengawas TPS 3 Desa Belimbing Lama Nomor 003/LHP/PM.01.17/02/2024 Tanggal 14 Februari 2024 dengan Lampiran Formulir Model C.Hasil Salinan DPR Dapil Kalimantan Selatan I tanggal 14 Februari 2024;
- Fotokopi Formulir Model A Pengawas TPS 4 Desa Belimbing Lama Nomor 003/LHP/PM.01.17/02/2024 Tanggal 14 Februari 2024 dengan Lampiran Formulir Model C.Hasil Salinan DPR Dapil Kalimantan Selatan I tanggal 14 Februari 2024;
- Fotokopi Formulir Model A Pengawas TPS 1 Desa Hakim Makmur Nomor 042/LHP/PM.01.17/02/2024 Tanggal 14 Februari 2024 dengan Lampiran Formulir Model C.Hasil Salinan DPR Dapil Kalimantan Selatan I tanggal 14 Februari 2024;
- Fotokopi Formulir Model A Pengawas TPS 2 Desa Hakim Makmur Nomor 043/LHP/PM.01.17/02/2024 Tanggal 14 Februari 2024 dengan Lampiran Formulir

Model C.Hasil Salinan DPR Dapil Kalimantan Selatan I tanggal 14 Februari 2024;

- Fotokopi Formulir Model A Pengawas TPS 3 Desa Hakim Makmur Nomor 003/LHP/PM.01.17/02/2024 Tanggal 14 Februari 2024 dengan Lampiran Formulir Model C.Hasil Salinan DPR Dapil Kalimantan Selatan I tanggal 14 Februari 2024;
- Fotokopi Formulir Model A Pengawas TPS 4 Desa Hakim Makmur Nomor 043/LHP/PM.01.17/02/2024 Tanggal 14 Februari 2024 dengan Lampiran Formulir Model C.Hasil Salinan DPR Dapil Kalimantan Selatan I tanggal 14 Februari 2024;
- Fotokopi Formulir Model A Pengawas TPS 1 Desa Kehelaan Nomor 003/LHP/PM.01.17/02/2024 Tanggal 14 Februari 2024 dengan Lampiran Formulir Model C.Hasil Salinan DPR Dapil Kalimantan Selatan I tanggal 14 Februari 2024;
- Fotokopi Formulir Model A Pengawas TPS 2 Desa Kehelaan Nomor 003/LHP/PM.01.17/02/2024 Tanggal 14 Februari 2024 dengan Lampiran Formulir Model C.Hasil Salinan DPR Dapil Kalimantan Selatan I tanggal 14 Februari 2024;
- Fotokopi Formulir Model A Pengawas TPS 3 Desa Kehelaan Nomor 003/LHP/PM.01.17/02/2024 Tanggal 14 Februari 2024 dengan Lampiran Formulir Model C.Hasil Salinan DPR Dapil Kalimantan Selatan I tanggal 14 Februari 2024;
- Fotokopi Formulir Model A Pengawas TPS 4 Desa Kehelaan Nomor 003/LHP/PM.01.17/02/2024 Tanggal 14 Februari 2024 dengan Lampiran Formulir Model C.Hasil Salinan DPR Dapil Kalimantan Selatan I tanggal 14 Februari 2024;
- Fotokopi Formulir Model A Pengawas TPS 5 Desa Kehelaan Nomor 003/LHP/PM.01.17/02/2024 Tanggal 14 Februari 2024 dengan Lampiran Formulir Model C.Hasil Salinan DPR Dapil Kalimantan Selatan I tanggal 14 Februari 2024;
- Fotokopi Formulir Model A Pengawas TPS 6 Desa Kehelaan Nomor 003/LHP/PM.01.17/02/2024 Tanggal 14 Februari 2024 dengan Lampiran Formulir Model C.Hasil Salinan DPR Dapil Kalimantan Selatan I tanggal 14 Februari 2024;
- Fotokopi Formulir Model A Pengawas TPS 7 Desa Kehelaan Nomor 003/LHP/PM.01.17/02/2024 Tanggal 14 Februari 2024 dengan Lampiran Formulir Model C.Hasil Salinan DPR Dapil Kalimantan Selatan I tanggal 14 Februari 2024;
- Fotokopi Formulir Model A Pengawas TPS 8 Desa Kehelaan Nomor 003/LHP/PM.01.17/02/2024 Tanggal 14 Februari 2024 dengan Lampiran Formulir Model

- C.Hasil Salinan DPR Dapil Kalimantan Selatan I tanggal 14 Februari 2024;
- Fotokopi Formulir Model A Pengawas TPS 9 Desa Kehelaan Nomor 003/LHP/PM.01.17/02/2024 Tanggal 14 Februari 2024 dengan Lampiran Formulir Model C.Hasil Salinan DPR Dapil Kalimantan Selatan I tanggal 14 Februari 2024;
 - Fotokopi Formulir Model A Pengawas TPS 10 Desa Kehelaan Nomor 003/LHP/PM.01.17/02/2024 Tanggal 14 Februari 2024 dengan Lampiran Formulir Model C.Hasil Salinan DPR Dapil Kalimantan Selatan I tanggal 14 Februari 2024;
 - Fotokopi Formulir Model A Pengawas TPS 1 Desa Kupang Rejo Nomor 003/LHP/PM.01.17/02/2024 Tanggal 14 Februari 2024 dengan Lampiran Formulir Model C.Hasil Salinan DPR Dapil Kalimantan Selatan I tanggal 14 Februari 2024;
 - Fotokopi Formulir Model A Pengawas TPS 2 Desa Kupang Rejo Nomor 003/LHP/PM.01.17/02/2024 Tanggal 14 Februari 2024 dengan Lampiran Formulir Model C.Hasil Salinan DPR Dapil Kalimantan Selatan I tanggal 14 Februari 2024;
 - Fotokopi Formulir Model A Pengawas TPS 3 Desa Kupang Rejo Nomor 003/LHP/PM.01.17/02/2024 Tanggal 14 Februari 2024 dengan Lampiran Formulir Model C.Hasil Salinan DPR Dapil Kalimantan Selatan I tanggal 14 Februari 2024;
 - Fotokopi Formulir Model A Pengawas TPS 4 Desa Kupang Rejo Nomor 003/LHP/PM.01.17/02/2024 Tanggal 14 Februari 2024 dengan Lampiran Formulir Model C.Hasil Salinan DPR Dapil Kalimantan Selatan I tanggal 14 Februari 2024;
 - Fotokopi Formulir Model A Pengawas TPS 5 Desa Kupang Rejo Nomor 003/LHP/PM.01.17/02/2024 Tanggal 14 Februari 2024 dengan Lampiran Formulir Model C.Hasil Salinan DPR Dapil Kalimantan Selatan I tanggal 14 Februari 2024;
 - Fotokopi Formulir Model A Pengawas TPS 1 Desa Pakutik Nomor 003/LHP/PM.01.17/02/2024 Tanggal 14 Februari 2024 dengan Lampiran Formulir Model C.Hasil Salinan DPR Dapil Kalimantan Selatan I tanggal 14 Februari 2024;
 - Fotokopi Formulir Model A Pengawas TPS 2 Desa Pakutik Nomor 003/LHP/PM.01.17/02/2024 Tanggal 14 Februari 2024 dengan Lampiran Formulir Model C.Hasil Salinan DPR Dapil Kalimantan Selatan I tanggal 14 Februari 2024;
 - Fotokopi Formulir Model A Pengawas TPS 3 Desa Pakutik Nomor 003/LHP/PM.01.17/02/2024 Tanggal 14 Februari 2024 dengan Lampiran Formulir Model C.Hasil

Salinan DPR Dapil Kalimantan Selatan I tanggal 14 Februari 2024;

- Fotokopi Formulir Model A Pengawas TPS 1 Desa Rantau Bakula Nomor 003/LHP/PM.01.17/02/2024 Tanggal 14 Februari 2024 dengan Lampiran Formulir Model C. Hasil Salinan DPR Dapil Kalimantan Selatan I tanggal 14 Februari 2024;
- Fotokopi Formulir Model A Pengawas TPS 2 Desa Rantau Bakula Nomor 003/LHP/PM.01.17/02/2024 Tanggal 14 Februari 2024 dengan Lampiran Formulir Model C. Hasil Salinan DPR Dapil Kalimantan Selatan I tanggal 14 Februari 2024;
- Fotokopi Formulir Model A Pengawas TPS 3 Desa Rantau Bakula Nomor 003/LHP/PM.01.17/02/2024 Tanggal 14 Februari 2024 dengan Lampiran Formulir Model C. Hasil Salinan DPR Dapil Kalimantan Selatan I tanggal 14 Februari 2024;
- Fotokopi Formulir Model A Pengawas TPS 4 Desa Rantau Bakula Nomor 003/LHP/PM.01.17/02/2024 Tanggal 14 Februari 2024 dengan Lampiran Formulir Model C. Hasil Salinan DPR Dapil Kalimantan Selatan I tanggal 14 Februari 2024;
- Fotokopi Formulir Model A Pengawas TPS 5 Desa Rantau Bakula Nomor 003/LHP/PM.01.17/02/2024 Tanggal 14 Februari 2024 dengan Lampiran Formulir Model C. Hasil Salinan DPR Dapil Kalimantan Selatan I tanggal 14 Februari 2024;
- Fotokopi Formulir Model A Pengawas TPS 6 Desa Rantau Bakula Nomor 003/LHP/PM.01.17/02/2024 Tanggal 14 Februari 2024 dengan Lampiran Formulir Model C. Hasil Salinan DPR Dapil Kalimantan Selatan I tanggal 14 Februari 2024;
- Fotokopi Formulir Model A Pengawas TPS 1 Desa Rantau Nangka Nomor 003/LHP/PM.01.17/02/2024 Tanggal 14 Februari 2024 dengan Lampiran Formulir Model C. Hasil Salinan DPR Dapil Kalimantan Selatan I tanggal 14 Februari 2024;
- Fotokopi Formulir Model A Pengawas TPS 2 Desa Rantau Nangka Nomor 003/LHP/PM.01.17/02/2024 Tanggal 14 Februari 2024 dengan Lampiran Formulir Model C. Hasil Salinan DPR Dapil Kalimantan Selatan I tanggal 14 Februari 2024;
- Fotokopi Formulir Model A Pengawas TPS 3 Desa Rantau Nangka Nomor 003/LHP/PM.01.17/02/2024 Tanggal 14 Februari 2024 dengan Lampiran Formulir Model C. Hasil Salinan DPR Dapil Kalimantan Selatan I tanggal 14 Februari 2024;
- Fotokopi Formulir Model A Pengawas TPS 4 Desa Rantau Nangka Nomor 003/LHP/PM.01.17/02/2024 Tanggal 14 Februari 2024 dengan Lampiran Formulir Model C. Hasil Salinan DPR Dapil Kalimantan Selatan I tanggal 14 Februari 2024;

Model C.Hasil Salinan DPR Dapil Kalimantan Selatan I tanggal 14 Februari 2024;

- Fotokopi Formulir Model A Pengawas TPS 5 Desa Rantau Nangka Nomor 003/LHP/PM.01.17/02/2024 Tanggal 14 Februari 2024 dengan Lampiran Formulir Model C.Hasil Salinan DPR Dapil Kalimantan Selatan I tanggal 14 Februari 2024;
- Fotokopi Formulir Model A Pengawas TPS 6 Desa Rantau Nangka Nomor 003/LHP/PM.01.17/02/2024 Tanggal 14 Februari 2024 dengan Lampiran Formulir Model C.Hasil Salinan DPR Dapil Kalimantan Selatan I tanggal 14 Februari 2024;
- Fotokopi Formulir Model A Pengawas TPS 1 Desa Sungai Pinang Nomor 003/LHP/PM.01.17/02/2024 Tanggal 14 Februari 2024 dengan Lampiran Formulir Model C.Hasil Salinan DPR Dapil Kalimantan Selatan I tanggal 14 Februari 2024;
- Fotokopi Formulir Model A Pengawas TPS 2 Desa Sungai Pinang Nomor 003/LHP/PM.01.17/02/2024 Tanggal 14 Februari 2024 dengan Lampiran Formulir Model C.Hasil Salinan DPR Dapil Kalimantan Selatan I tanggal 14 Februari 2024;
- Fotokopi Formulir Model A Pengawas TPS 3 Desa Sungai Pinang Nomor 003/LHP/PM.01.17/02/2024 Tanggal 14 Februari 2024 dengan Lampiran Formulir Model C.Hasil Salinan DPR Dapil Kalimantan Selatan I tanggal 14 Februari 2024;
- Fotokopi Formulir Model A Pengawas TPS 4 Desa Sungai Pinang Nomor 003/LHP/PM.01.17/02/2024 Tanggal 14 Februari 2024 dengan Lampiran Formulir Model C.Hasil Salinan DPR Dapil Kalimantan Selatan I tanggal 14 Februari 2024;
- Fotokopi Formulir Model A Pengawas TPS 5 Desa Sungai Pinang Nomor 003/LHP/PM.01.17/02/2024 Tanggal 14 Februari 2024 dengan Lampiran Formulir Model C.Hasil Salinan DPR Dapil Kalimantan Selatan I tanggal 14 Februari 2024;
- Fotokopi Formulir Model A Pengawas TPS 1 Desa Sumber Baru Nomor 003/LHP/PM.01.17/02/2024 Tanggal 14 Februari 2024 dengan Lampiran Formulir Model C.Hasil Salinan DPR Dapil Kalimantan Selatan I tanggal 14 Februari 2024;
- Fotokopi Formulir Model A Pengawas TPS 2 Desa Sumber Baru Nomor 003/LHP/PM.01.17/02/2024 Tanggal 14 Februari 2024 dengan Lampiran Formulir Model C.Hasil Salinan DPR Dapil Kalimantan Selatan I tanggal 14 Februari 2024;
- Fotokopi Formulir Model A Pengawas TPS 3 Desa Sumber Baru Nomor 003/LHP/PM.01.17/02/2024 Tanggal 14 Februari 2024 dengan Lampiran Formulir

- Model C.Hasil Salinan DPR Dapil Kalimantan Selatan I tanggal 14 Februari 2024;
- Fotokopi Formulir Model A Pengawas TPS 4 Desa Sumber Baru Nomor 003/LHP/PM.01.17/02/2024 Tanggal 14 Februari 2024 dengan Lampiran Formulir Model C.Hasil Salinan DPR Dapil Kalimantan Selatan I tanggal 14 Februari 2024;
 - Fotokopi Formulir Model A Pengawas TPS 1 Desa Sumber Harapan Nomor 003/LHP/PM.01.17/02/2024 Tanggal 14 Februari 2024 dengan Lampiran Formulir Model C.Hasil Salinan DPR Dapil Kalimantan Selatan I tanggal 14 Februari 2024;
 - Fotokopi Formulir Model A Pengawas TPS 2 Desa Sumber Harapan Nomor 003/LHP/PM.01.17/02/2024 Tanggal 14 Februari 2024 dengan Lampiran Formulir Model C.Hasil Salinan DPR Dapil Kalimantan Selatan I tanggal 14 Februari 2024;
8. Bukti PK.22-8 : - Fotokopi Formulir Model A Pengawas Kecamatan Kecamatan Gambut Nomor : 09/LHP/PM.02.00/II/2024 Tanggal 28 Februari 2024 dengan lampiran formulir Model D. Hasil Kecamatan-DPR Dapil Kalimantan Selatan I tanggal 28 Februari 2024;
- Fotokopi Formulir Model A Pengawas TPS 1 Desa Banyu Hirang Nomor 04/LHP/PM.01.06/02/2024 Tanggal 14 Februari 2024 dengan Lampiran Formulir Model C.Hasil Salinan DPR Dapil Kalimantan Selatan I tanggal 14 Februari 2024;
 - Fotokopi Formulir Model A Pengawas TPS 2 Desa Banyu Hirang Nomor 04/LHP/PM.01.06/02/2024 Tanggal 14 Februari 2024 dengan Lampiran Formulir Model C.Hasil Salinan DPR Dapil Kalimantan Selatan I tanggal 14 Februari 2024;
 - Fotokopi Formulir Model A Pengawas TPS 3 Desa Banyu Hirang Nomor 04/LHP/PM.01.06/02/2024 Tanggal 14 Februari 2024 dengan Lampiran Formulir Model C.Hasil Salinan DPR Dapil Kalimantan Selatan I tanggal 14 Februari 2024;
 - Fotokopi Formulir Model A Pengawas TPS 4 Desa Banyu Hirang Nomor 04/LHP/PM.01.06/02/2024 Tanggal 14 Februari 2024 dengan Lampiran Formulir Model C.Hasil Salinan DPR Dapil Kalimantan Selatan I tanggal 14 Februari 2024;
 - Fotokopi Formulir Model A Pengawas TPS 5 Desa Banyu Hirang Nomor 04/LHP/PM.01.06/02/2024 Tanggal 14 Februari 2024 dengan Lampiran Formulir Model C.Hasil Salinan DPR Dapil Kalimantan Selatan I tanggal 14 Februari 2024;
 - Fotokopi Formulir Model A Pengawas TPS 6 Desa Banyu Hirang Nomor 04/LHP/PM.01.06/02/2024 Tanggal 14 Februari 2024 dengan Lampiran Formulir

Model C.Hasil Salinan DPR Dapil Kalimantan Selatan I tanggal 14 Februari 2024;

- Fotokopi Formulir Model A Pengawas TPS 7 Desa Banyu Hirang Nomor 04/LHP/PM.01.06/02/2024 Tanggal 14 Februari 2024 dengan Lampiran Formulir Model C.Hasil Salinan DPR Dapil Kalimantan Selatan I tanggal 14 Februari 2024;
- Fotokopi Formulir Model A Pengawas TPS 1 Kelurahan Gambut Nomor 04/LHP/PM.01.06/02/2024 Tanggal 14 Februari 2024 dengan Lampiran Formulir Model C.Hasil Salinan DPR Dapil Kalimantan Selatan I tanggal 14 Februari 2024;
- Fotokopi Formulir Model A Pengawas TPS 2 Kelurahan Gambut Nomor 04/LHP/PM.01.06/02/2024 Tanggal 14 Februari 2024 dengan Lampiran Formulir Model C.Hasil Salinan DPR Dapil Kalimantan Selatan I tanggal 14 Februari 2024;
- Fotokopi Formulir Model A Pengawas TPS 3 Kelurahan Gambut Nomor 04/LHP/PM.01.06/02/2024 Tanggal 14 Februari 2024 dengan Lampiran Formulir Model C.Hasil Salinan DPR Dapil Kalimantan Selatan I tanggal 14 Februari 2024;
- Fotokopi Formulir Model A Pengawas TPS 4 Kelurahan Gambut Nomor 04/LHP/PM.01.06/02/2024 Tanggal 14 Februari 2024 dengan Lampiran Formulir Model C.Hasil Salinan DPR Dapil Kalimantan Selatan I tanggal 14 Februari 2024;
- Fotokopi Formulir Model A Pengawas TPS 5 Kelurahan Gambut Nomor 04/LHP/PM.01.06/02/2024 Tanggal 14 Februari 2024 dengan Lampiran Formulir Model C.Hasil Salinan DPR Dapil Kalimantan Selatan I tanggal 14 Februari 2024;
- Fotokopi Formulir Model A Pengawas TPS 6 Kelurahan Gambut Nomor 04/LHP/PM.01.06/02/2024 Tanggal 14 Februari 2024 dengan Lampiran Formulir Model C.Hasil Salinan DPR Dapil Kalimantan Selatan I tanggal 14 Februari 2024;
- Fotokopi Formulir Model A Pengawas TPS 7 Kelurahan Gambut Nomor 04/LHP/PM.01.06/02/2024 Tanggal 14 Februari 2024 dengan Lampiran Formulir Model C.Hasil Salinan DPR Dapil Kalimantan Selatan I tanggal 14 Februari 2024;
- Fotokopi Formulir Model A Pengawas TPS 8 Kelurahan Gambut Nomor 04/LHP/PM.01.06/02/2024 Tanggal 14 Februari 2024 dengan Lampiran Formulir Model C.Hasil Salinan DPR Dapil Kalimantan Selatan I tanggal 14 Februari 2024;
- Fotokopi Formulir Model A Pengawas TPS 9 Kelurahan Gambut Nomor 04/LHP/PM.01.06/02/2024 Tanggal 14 Februari 2024 dengan Lampiran Formulir Model C.Hasil

Salinan DPR Dapil Kalimantan Selatan I tanggal 14 Februari 2024;

- Fotokopi Formulir Model A Pengawas TPS 10 Kelurahan Gambut Nomor 04/LHP/PM.01.06/02/2024 Tanggal 14 Februari 2024 dengan Lampiran Formulir Model C.Hasil Salinan DPR Dapil Kalimantan Selatan I tanggal 14 Februari 2024;
- Fotokopi Formulir Model A Pengawas TPS 11 Kelurahan Gambut Nomor 04/LHP/PM.01.06/02/2024 Tanggal 14 Februari 2024 dengan Lampiran Formulir Model C.Hasil Salinan DPR Dapil Kalimantan Selatan I tanggal 14 Februari 2024;
- Fotokopi Formulir Model A Pengawas TPS 12 Kelurahan Gambut Nomor 04/LHP/PM.01.06/02/2024 Tanggal 14 Februari 2024 dengan Lampiran Formulir Model C.Hasil Salinan DPR Dapil Kalimantan Selatan I tanggal 14 Februari 2024;
- Fotokopi Formulir Model A Pengawas TPS 13 Kelurahan Gambut Nomor 04/LHP/PM.01.06/02/2024 Tanggal 14 Februari 2024 dengan Lampiran Formulir Model C.Hasil Salinan DPR Dapil Kalimantan Selatan I tanggal 14 Februari 2024;
- Fotokopi Formulir Model A Pengawas TPS 14 Kelurahan Gambut Nomor 04/LHP/PM.01.06/02/2024 Tanggal 14 Februari 2024 dengan Lampiran Formulir Model C.Hasil Salinan DPR Dapil Kalimantan Selatan I tanggal 14 Februari 2024;
- Fotokopi Formulir Model A Pengawas TPS 15 Kelurahan Gambut Nomor 04/LHP/PM.01.06/02/2024 Tanggal 14 Februari 2024 dengan Lampiran Formulir Model C.Hasil Salinan DPR Dapil Kalimantan Selatan I tanggal 14 Februari 2024;
- Fotokopi Formulir Model A Pengawas TPS 16 Kelurahan Gambut Nomor 04/LHP/PM.01.06/02/2024 Tanggal 14 Februari 2024 dengan Lampiran Formulir Model C.Hasil Salinan DPR Dapil Kalimantan Selatan I tanggal 14 Februari 2024;
- Fotokopi Formulir Model A Pengawas TPS 17 Kelurahan Gambut Nomor 04/LHP/PM.01.06/02/2024 Tanggal 14 Februari 2024 dengan Lampiran Formulir Model C.Hasil Salinan DPR Dapil Kalimantan Selatan I tanggal 14 Februari 2024;
- Fotokopi Formulir Model A Pengawas TPS 18 Kelurahan Gambut Nomor 04/LHP/PM.01.06/02/2024 Tanggal 14 Februari 2024 dengan Lampiran Formulir Model C.Hasil Salinan DPR Dapil Kalimantan Selatan I tanggal 14 Februari 2024;
- Fotokopi Formulir Model A Pengawas TPS 19 Kelurahan Gambut Nomor 04/LHP/PM.01.06/02/2024 Tanggal 14 Februari 2024 dengan Lampiran Formulir

Model C.Hasil Salinan DPR Dapil Kalimantan Selatan I tanggal 14 Februari 2024;

- Fotokopi Formulir Model A Pengawas TPS 20 Kelurahan Gambut Nomor 04/LHP/PM.01.06/02/2024 Tanggal 14 Februari 2024 dengan Lampiran Formulir Model C.Hasil Salinan DPR Dapil Kalimantan Selatan I tanggal 14 Februari 2024;
- Fotokopi Formulir Model A Pengawas TPS 21 Kelurahan Gambut Nomor 04/LHP/PM.01.06/02/2024 Tanggal 14 Februari 2024 dengan Lampiran Formulir Model C.Hasil Salinan DPR Dapil Kalimantan Selatan I tanggal 14 Februari 2024;
- Fotokopi Formulir Model A Pengawas TPS 22 Kelurahan Gambut Nomor 04/LHP/PM.01.06/02/2024 Tanggal 14 Februari 2024 dengan Lampiran Formulir Model C.Hasil Salinan DPR Dapil Kalimantan Selatan I tanggal 14 Februari 2024;
- Fotokopi Formulir Model A Pengawas TPS 23 Kelurahan Gambut Nomor 04/LHP/PM.01.06/02/2024 Tanggal 14 Februari 2024 dengan Lampiran Formulir Model C.Hasil Salinan DPR Dapil Kalimantan Selatan I tanggal 14 Februari 2024;
- Fotokopi Formulir Model A Pengawas TPS 24 Kelurahan Gambut Nomor 04/LHP/PM.01.06/02/2024 Tanggal 14 Februari 2024 dengan Lampiran Formulir Model C.Hasil Salinan DPR Dapil Kalimantan Selatan I tanggal 14 Februari 2024;
- Fotokopi Formulir Model A Pengawas TPS 25 Kelurahan Gambut Nomor 04/LHP/PM.01.06/02/2024 Tanggal 14 Februari 2024 dengan Lampiran Formulir Model C.Hasil Salinan DPR Dapil Kalimantan Selatan I tanggal 14 Februari 2024;
- Fotokopi Formulir Model A Pengawas TPS 26 Kelurahan Gambut Nomor 04/LHP/PM.01.06/02/2024 Tanggal 14 Februari 2024 dengan Lampiran Formulir Model C.Hasil Salinan DPR Dapil Kalimantan Selatan I tanggal 14 Februari 2024;
- Fotokopi Formulir Model A Pengawas TPS 27 Kelurahan Gambut Nomor 04/LHP/PM.01.06/02/2024 Tanggal 14 Februari 2024 dengan Lampiran Formulir Model C.Hasil Salinan DPR Dapil Kalimantan Selatan I tanggal 14 Februari 2024;
- Fotokopi Formulir Model A Pengawas TPS 28 Kelurahan Gambut Nomor 04/LHP/PM.01.06/02/2024 Tanggal 14 Februari 2024 dengan Lampiran Formulir Model C.Hasil Salinan DPR Dapil Kalimantan Selatan I tanggal 14 Februari 2024;
- Fotokopi Formulir Model A Pengawas TPS 29 Kelurahan Gambut Nomor 04/LHP/PM.01.06/02/2024 Tanggal 14 Februari 2024 dengan Lampiran Formulir

Model C.Hasil Salinan DPR Dapil Kalimantan Selatan I tanggal 14 Februari 2024;

- Fotokopi Formulir Model A Pengawas TPS 30 Kelurahan Gambut Nomor 04/LHP/PM.01.06/02/2024 Tanggal 14 Februari 2024 dengan Lampiran Formulir Model C.Hasil Salinan DPR Dapil Kalimantan Selatan I tanggal 14 Februari 2024;
- Fotokopi Formulir Model A Pengawas TPS 31 Kelurahan Gambut Nomor 04/LHP/PM.01.06/02/2024 Tanggal 14 Februari 2024 dengan Lampiran Formulir Model C.Hasil Salinan DPR Dapil Kalimantan Selatan I tanggal 14 Februari 2024;
- Fotokopi Formulir Model A Pengawas TPS 32 Kelurahan Gambut Nomor 04/LHP/PM.01.06/02/2024 Tanggal 14 Februari 2024 dengan Lampiran Formulir Model C.Hasil Salinan DPR Dapil Kalimantan Selatan I tanggal 14 Februari 2024;
- Fotokopi Formulir Model A Pengawas TPS 33 Kelurahan Gambut Nomor 04/LHP/PM.01.06/02/2024 Tanggal 14 Februari 2024 dengan Lampiran Formulir Model C.Hasil Salinan DPR Dapil Kalimantan Selatan I tanggal 14 Februari 2024;
- Fotokopi Formulir Model A Pengawas TPS 34 Kelurahan Gambut Nomor 04/LHP/PM.01.06/02/2024 Tanggal 14 Februari 2024 dengan Lampiran Formulir Model C.Hasil Salinan DPR Dapil Kalimantan Selatan I tanggal 14 Februari 2024;
- Fotokopi Formulir Model A Pengawas TPS 35 Kelurahan Gambut Nomor 04/LHP/PM.01.06/02/2024 Tanggal 14 Februari 2024 dengan Lampiran Formulir Model C.Hasil Salinan DPR Dapil Kalimantan Selatan I tanggal 14 Februari 2024;
- Fotokopi Formulir Model A Pengawas TPS 36 Kelurahan Gambut Nomor 04/LHP/PM.01.06/02/2024 Tanggal 14 Februari 2024 dengan Lampiran Formulir Model C.Hasil Salinan DPR Dapil Kalimantan Selatan I tanggal 14 Februari 2024;
- Fotokopi Formulir Model A Pengawas TPS 37 Kelurahan Gambut Nomor 04/LHP/PM.01.06/02/2024 Tanggal 14 Februari 2024 dengan Lampiran Formulir Model C.Hasil Salinan DPR Dapil Kalimantan Selatan I tanggal 14 Februari 2024;
- Fotokopi Formulir Model A Pengawas TPS 38 Kelurahan Gambut Nomor 04/LHP/PM.01.06/02/2024 Tanggal 14 Februari 2024 dengan Lampiran Formulir Model C.Hasil Salinan DPR Dapil Kalimantan Selatan I tanggal 14 Februari 2024;
- Fotokopi Formulir Model A Pengawas TPS 39 Kelurahan Gambut Nomor 04/LHP/PM.01.06/02/2024 Tanggal 14 Februari 2024 dengan Lampiran Formulir

Model C.Hasil Salinan DPR Dapil Kalimantan Selatan I tanggal 14 Februari 2024;

- Fotokopi Formulir Model A Pengawas TPS 40 Kelurahan Gambut Nomor 04/LHP/PM.01.06/02/2024 Tanggal 14 Februari 2024 dengan Lampiran Formulir Model C.Hasil Salinan DPR Dapil Kalimantan Selatan I tanggal 14 Februari 2024;
- Fotokopi Formulir Model A Pengawas TPS 41 Kelurahan Gambut Nomor 04/LHP/PM.01.06/02/2024 Tanggal 14 Februari 2024 dengan Lampiran Formulir Model C.Hasil Salinan DPR Dapil Kalimantan Selatan I tanggal 14 Februari 2024;
- Fotokopi Formulir Model A Pengawas TPS 42 Kelurahan Gambut Nomor 04/LHP/PM.01.06/02/2024 Tanggal 14 Februari 2024 dengan Lampiran Formulir Model C.Hasil Salinan DPR Dapil Kalimantan Selatan I tanggal 14 Februari 2024;
- Fotokopi Formulir Model A Pengawas TPS 43 Kelurahan Gambut Nomor 04/LHP/PM.01.06/02/2024 Tanggal 14 Februari 2024 dengan Lampiran Formulir Model C.Hasil Salinan DPR Dapil Kalimantan Selatan I tanggal 14 Februari 2024;
- Fotokopi Formulir Model A Pengawas TPS 44 Kelurahan Gambut Nomor 04/LHP/PM.01.06/02/2024 Tanggal 14 Februari 2024 dengan Lampiran Formulir Model C.Hasil Salinan DPR Dapil Kalimantan Selatan I tanggal 14 Februari 2024;
- Fotokopi Formulir Model A Pengawas TPS 45 Kelurahan Gambut Nomor 04/LHP/PM.01.06/02/2024 Tanggal 14 Februari 2024 dengan Lampiran Formulir Model C.Hasil Salinan DPR Dapil Kalimantan Selatan I tanggal 14 Februari 2024;
- Fotokopi Formulir Model A Pengawas TPS 46 Kelurahan Gambut Nomor 04/LHP/PM.01.06/02/2024 Tanggal 14 Februari 2024 dengan Lampiran Formulir Model C.Hasil Salinan DPR Dapil Kalimantan Selatan I tanggal 14 Februari 2024;
- Fotokopi Formulir Model A Pengawas TPS 47 Kelurahan Gambut Nomor 04/LHP/PM.01.06/02/2024 Tanggal 14 Februari 2024 dengan Lampiran Formulir Model C.Hasil Salinan DPR Dapil Kalimantan Selatan I tanggal 14 Februari 2024;
- Fotokopi Formulir Model A Pengawas TPS 48 Kelurahan Gambut Nomor 04/LHP/PM.01.06/02/2024 Tanggal 14 Februari 2024 dengan Lampiran Formulir Model C.Hasil Salinan DPR Dapil Kalimantan Selatan I tanggal 14 Februari 2024;
- Fotokopi Formulir Model A Pengawas TPS 49 Kelurahan Gambut Nomor 04/LHP/PM.01.06/02/2024 Tanggal 14 Februari 2024 dengan Lampiran Formulir

Model C.Hasil Salinan DPR Dapil Kalimantan Selatan I tanggal 14 Februari 2024;

- Fotokopi Formulir Model A Pengawas TPS 50 Kelurahan Gambut Nomor 04/LHP/PM.01.06/02/2024 Tanggal 14 Februari 2024 dengan Lampiran Formulir Model C.Hasil Salinan DPR Dapil Kalimantan Selatan I tanggal 14 Februari 2024;
- Fotokopi Formulir Model A Pengawas TPS 51 Kelurahan Gambut Nomor 04/LHP/PM.01.06/02/2024 Tanggal 14 Februari 2024 dengan Lampiran Formulir Model C.Hasil Salinan DPR Dapil Kalimantan Selatan I tanggal 14 Februari 2024;
- Fotokopi Formulir Model A Pengawas TPS 52 Kelurahan Gambut Nomor 04/LHP/PM.01.06/02/2024 Tanggal 14 Februari 2024 dengan Lampiran Formulir Model C.Hasil Salinan DPR Dapil Kalimantan Selatan I tanggal 14 Februari 2024;
- Fotokopi Formulir Model A Pengawas TPS 53 Kelurahan Gambut Nomor 04/LHP/PM.01.06/02/2024 Tanggal 14 Februari 2024 dengan Lampiran Formulir Model C.Hasil Salinan DPR Dapil Kalimantan Selatan I tanggal 14 Februari 2024;
- Fotokopi Formulir Model A Pengawas TPS 54 Kelurahan Gambut Nomor 04/LHP/PM.01.06/02/2024 Tanggal 14 Februari 2024 dengan Lampiran Formulir Model C.Hasil Salinan DPR Dapil Kalimantan Selatan I tanggal 14 Februari 2024;
- Fotokopi Formulir Model A Pengawas TPS 55 Kelurahan Gambut Nomor 04/LHP/PM.01.06/02/2024 Tanggal 14 Februari 2024 dengan Lampiran Formulir Model C.Hasil Salinan DPR Dapil Kalimantan Selatan I tanggal 14 Februari 2024;
- Fotokopi Formulir Model A Pengawas TPS 1 Kelurahan Gambut Barat Nomor 04/LHP/PM.01.06/02/2024 Tanggal 14 Februari 2024 dengan Lampiran Formulir Model C.Hasil Salinan DPR Dapil Kalimantan Selatan I tanggal 14 Februari 2024;
- Fotokopi Formulir Model A Pengawas TPS 2 Kelurahan Gambut Barat Nomor 04/LHP/PM.01.06/02/2024 Tanggal 14 Februari 2024 dengan Lampiran Formulir Model C.Hasil Salinan DPR Dapil Kalimantan Selatan I tanggal 14 Februari 2024;
- Fotokopi Formulir Model A Pengawas TPS 3 Kelurahan Gambut Barat Nomor 04/LHP/PM.01.06/02/2024 Tanggal 14 Februari 2024 dengan Lampiran Formulir Model C.Hasil Salinan DPR Dapil Kalimantan Selatan I tanggal 14 Februari 2024;
- Fotokopi Formulir Model A Pengawas TPS 4 Kelurahan Gambut Barat Nomor 04/LHP/PM.01.06/02/2024 Tanggal 14 Februari 2024 dengan Lampiran Formulir

Model C.Hasil Salinan DPR Dapil Kalimantan Selatan I tanggal 14 Februari 2024;

- Fotokopi Formulir Model A Pengawas TPS 5 Kelurahan Gambut Barat Nomor 04/LHP/PM.01.06/02/2024 Tanggal 14 Februari 2024 dengan Lampiran Formulir Model C.Hasil Salinan DPR Dapil Kalimantan Selatan I tanggal 14 Februari 2024;
- Fotokopi Formulir Model A Pengawas TPS 6 Kelurahan Gambut Barat Nomor 04/LHP/PM.01.06/02/2024 Tanggal 14 Februari 2024 dengan Lampiran Formulir Model C.Hasil Salinan DPR Dapil Kalimantan Selatan I tanggal 14 Februari 2024;
- Fotokopi Formulir Model A Pengawas TPS 7 Kelurahan Gambut Barat Nomor 04/LHP/PM.01.06/02/2024 Tanggal 14 Februari 2024 dengan Lampiran Formulir Model C.Hasil Salinan DPR Dapil Kalimantan Selatan I tanggal 14 Februari 2024;
- Fotokopi Formulir Model A Pengawas TPS 8 Kelurahan Gambut Barat Nomor 04/LHP/PM.01.06/02/2024 Tanggal 14 Februari 2024 dengan Lampiran Formulir Model C.Hasil Salinan DPR Dapil Kalimantan Selatan I tanggal 14 Februari 2024;
- Fotokopi Formulir Model A Pengawas TPS 9 Kelurahan Gambut Barat Nomor 04/LHP/PM.01.06/02/2024 Tanggal 14 Februari 2024 dengan Lampiran Formulir Model C.Hasil Salinan DPR Dapil Kalimantan Selatan I tanggal 14 Februari 2024;
- Fotokopi Formulir Model A Pengawas TPS 10 Kelurahan Gambut Barat Nomor 04/LHP/PM.01.06/02/2024 Tanggal 14 Februari 2024 dengan Lampiran Formulir Model C.Hasil Salinan DPR Dapil Kalimantan Selatan I tanggal 14 Februari 2024;
- Fotokopi Formulir Model A Pengawas TPS 11 Kelurahan Gambut Barat Nomor 04/LHP/PM.01.06/02/2024 Tanggal 14 Februari 2024 dengan Lampiran Formulir Model C.Hasil Salinan DPR Dapil Kalimantan Selatan I tanggal 14 Februari 2024;
- Fotokopi Formulir Model A Pengawas TPS 12 Kelurahan Gambut Barat Nomor 04/LHP/PM.01.06/02/2024 Tanggal 14 Februari 2024 dengan Lampiran Formulir Model C.Hasil Salinan DPR Dapil Kalimantan Selatan I tanggal 14 Februari 2024;
- Fotokopi Formulir Model A Pengawas TPS 13 Kelurahan Gambut Barat Nomor 04/LHP/PM.01.06/02/2024 Tanggal 14 Februari 2024 dengan Lampiran Formulir Model C.Hasil Salinan DPR Dapil Kalimantan Selatan I tanggal 14 Februari 2024;
- Fotokopi Formulir Model A Pengawas TPS 14 Kelurahan Gambut Barat Nomor 04/LHP/PM.01.06/02/2024 Tanggal 14 Februari 2024

- dengan Lampiran Formulir Model C.Hasil Salinan DPR Dapil Kalimantan Selatan I tanggal 14 Februari 2024;
- Fotokopi Formulir Model A Pengawas TPS 15 Kelurahan Gambut Barat Nomor 04/LHP/PM.01.06/02/2024 Tanggal 14 Februari 2024 dengan Lampiran Formulir Model C.Hasil Salinan DPR Dapil Kalimantan Selatan I tanggal 14 Februari 2024;
 - Fotokopi Formulir Model A Pengawas TPS 16 Kelurahan Gambut Barat Nomor 04/LHP/PM.01.06/02/2024 Tanggal 14 Februari 2024 dengan Lampiran Formulir Model C.Hasil Salinan DPR Dapil Kalimantan Selatan I tanggal 14 Februari 2024;
 - Fotokopi Formulir Model A Pengawas TPS 1 Desa Guntung Papuyu Nomor 04/LHP/PM.01.06/02/2024 Tanggal 14 Februari 2024 dengan Lampiran Formulir Model C.Hasil Salinan DPR Dapil Kalimantan Selatan I tanggal 14 Februari 2024;
 - Fotokopi Formulir Model A Pengawas TPS 2 Desa Guntung Papuyu Nomor 04/LHP/PM.01.06/02/2024 Tanggal 14 Februari 2024 dengan Lampiran Formulir Model C.Hasil Salinan DPR Dapil Kalimantan Selatan I tanggal 14 Februari 2024;
 - Fotokopi Formulir Model A Pengawas TPS 3 Desa Guntung Papuyu Nomor 04/LHP/PM.01.06/02/2024 Tanggal 14 Februari 2024 dengan Lampiran Formulir Model C.Hasil Salinan DPR Dapil Kalimantan Selatan I tanggal 14 Februari 2024;
 - Fotokopi Formulir Model A Pengawas TPS 4 Desa Guntung Papuyu Nomor 04/LHP/PM.01.06/02/2024 Tanggal 14 Februari 2024 dengan Lampiran Formulir Model C.Hasil Salinan DPR Dapil Kalimantan Selatan I tanggal 14 Februari 2024;
 - Fotokopi Formulir Model A Pengawas TPS 5 Desa Guntung Papuyu Nomor 04/LHP/PM.01.06/02/2024 Tanggal 14 Februari 2024 dengan Lampiran Formulir Model C.Hasil Salinan DPR Dapil Kalimantan Selatan I tanggal 14 Februari 2024;
 - Fotokopi Formulir Model A Pengawas TPS 6 Desa Guntung Papuyu Nomor 04/LHP/PM.01.06/02/2024 Tanggal 14 Februari 2024 dengan Lampiran Formulir Model C.Hasil Salinan DPR Dapil Kalimantan Selatan I tanggal 14 Februari 2024;
 - Fotokopi Formulir Model A Pengawas TPS 7 Desa Guntung Papuyu Nomor 04/LHP/PM.01.06/02/2024 Tanggal 14 Februari 2024 dengan Lampiran Formulir Model C.Hasil Salinan DPR Dapil Kalimantan Selatan I tanggal 14 Februari 2024;
 - Fotokopi Formulir Model A Pengawas TPS 1 Desa Guntung Ujung Nomor 04/LHP/PM.01.06/02/2024 Tanggal 14 Februari 2024 dengan Lampiran Formulir

Model C.Hasil Salinan DPR Dapil Kalimantan Selatan I tanggal 14 Februari 2024;

- Fotokopi Formulir Model A Pengawas TPS 2 Desa Guntung Ujung Nomor 04/LHP/PM.01.06/02/2024 Tanggal 14 Februari 2024 dengan Lampiran Formulir Model C.Hasil Salinan DPR Dapil Kalimantan Selatan I tanggal 14 Februari 2024;
- Fotokopi Formulir Model A Pengawas TPS 3 Desa Guntung Ujung Nomor 04/LHP/PM.01.06/02/2024 Tanggal 14 Februari 2024 dengan Lampiran Formulir Model C.Hasil Salinan DPR Dapil Kalimantan Selatan I tanggal 14 Februari 2024;
- Fotokopi Formulir Model A Pengawas TPS 4 Desa Guntung Ujung Nomor 04/LHP/PM.01.06/02/2024 Tanggal 14 Februari 2024 dengan Lampiran Formulir Model C.Hasil Salinan DPR Dapil Kalimantan Selatan I tanggal 14 Februari 2024;
- Fotokopi Formulir Model A Pengawas TPS 5 Desa Guntung Ujung Nomor 04/LHP/PM.01.06/02/2024 Tanggal 14 Februari 2024 dengan Lampiran Formulir Model C.Hasil Salinan DPR Dapil Kalimantan Selatan I tanggal 14 Februari 2024;
- Fotokopi Formulir Model A Pengawas TPS 6 Desa Guntung Ujung Nomor 04/LHP/PM.01.06/02/2024 Tanggal 14 Februari 2024 dengan Lampiran Formulir Model C.Hasil Salinan DPR Dapil Kalimantan Selatan I tanggal 14 Februari 2024;
- Fotokopi Formulir Model A Pengawas TPS 1 Desa Kayu Bawang Nomor 04/LHP/PM.01.06/02/2024 Tanggal 14 Februari 2024 dengan Lampiran Formulir Model C.Hasil Salinan DPR Dapil Kalimantan Selatan I tanggal 14 Februari 2024;
- Fotokopi Formulir Model A Pengawas TPS 2 Desa Kayu Bawang Nomor 04/LHP/PM.01.06/02/2024 Tanggal 14 Februari 2024 dengan Lampiran Formulir Model C.Hasil Salinan DPR Dapil Kalimantan Selatan I tanggal 14 Februari 2024;
- Fotokopi Formulir Model A Pengawas TPS 3 Desa Kayu Bawang Nomor 04/LHP/PM.01.06/02/2024 Tanggal 14 Februari 2024 dengan Lampiran Formulir Model C.Hasil Salinan DPR Dapil Kalimantan Selatan I tanggal 14 Februari 2024;
- Fotokopi Formulir Model A Pengawas TPS 4 Desa Kayu Bawang Nomor 04/LHP/PM.01.06/02/2024 Tanggal 14 Februari 2024 dengan Lampiran Formulir Model C.Hasil Salinan DPR Dapil Kalimantan Selatan I tanggal 14 Februari 2024;
- Fotokopi Formulir Model A Pengawas TPS 5 Desa Kayu Bawang Nomor 04/LHP/PM.01.06/02/2024 Tanggal 14 Februari 2024 dengan Lampiran Formulir Model C.Hasil

- Salinan DPR Dapil Kalimantan Selatan I tanggal 14 Februari 2024;
- Fotokopi Formulir Model A Pengawas TPS 6 Desa Kayu Bawang Nomor 04/LHP/PM.01.06/02/2024 Tanggal 14 Februari 2024 dengan Lampiran Formulir Model C. Hasil Salinan DPR Dapil Kalimantan Selatan I tanggal 14 Februari 2024;
 - Fotokopi Formulir Model A Pengawas TPS 7 Desa Kayu Bawang Nomor 04/LHP/PM.01.06/02/2024 Tanggal 14 Februari 2024 dengan Lampiran Formulir Model C. Hasil Salinan DPR Dapil Kalimantan Selatan I tanggal 14 Februari 2024;
 - Fotokopi Formulir Model A Pengawas TPS 8 Desa Kayu Bawang Nomor 04/LHP/PM.01.06/02/2024 Tanggal 14 Februari 2024 dengan Lampiran Formulir Model C. Hasil Salinan DPR Dapil Kalimantan Selatan I tanggal 14 Februari 2024;
 - Fotokopi Formulir Model A Pengawas TPS 9 Desa Kayu Bawang Nomor 04/LHP/PM.01.06/02/2024 Tanggal 14 Februari 2024 dengan Lampiran Formulir Model C. Hasil Salinan DPR Dapil Kalimantan Selatan I tanggal 14 Februari 2024;
 - Fotokopi Formulir Model A Pengawas TPS 10 Desa Kayu Bawang Nomor 04/LHP/PM.01.06/02/2024 Tanggal 14 Februari 2024 dengan Lampiran Formulir Model C. Hasil Salinan DPR Dapil Kalimantan Selatan I tanggal 14 Februari 2024;
 - Fotokopi Formulir Model A Pengawas TPS 11 Desa Kayu Bawang Nomor 04/LHP/PM.01.06/02/2024 Tanggal 14 Februari 2024 dengan Lampiran Formulir Model C. Hasil Salinan DPR Dapil Kalimantan Selatan I tanggal 14 Februari 2024;
 - Fotokopi Formulir Model A Pengawas TPS 12 Desa Kayu Bawang Nomor 04/LHP/PM.01.06/02/2024 Tanggal 14 Februari 2024 dengan Lampiran Formulir Model C. Hasil Salinan DPR Dapil Kalimantan Selatan I tanggal 14 Februari 2024;
 - Fotokopi Formulir Model A Pengawas TPS 13 Desa Kayu Bawang Nomor 04/LHP/PM.01.06/02/2024 Tanggal 14 Februari 2024 dengan Lampiran Formulir Model C. Hasil Salinan DPR Dapil Kalimantan Selatan I tanggal 14 Februari 2024;
 - Fotokopi Formulir Model A Pengawas TPS 1 Desa Keladan Baru Nomor 04/LHP/PM.01.06/02/2024 Tanggal 14 Februari 2024 dengan Lampiran Formulir Model C. Hasil Salinan DPR Dapil Kalimantan Selatan I tanggal 14 Februari 2024;
 - Fotokopi Formulir Model A Pengawas TPS 2 Desa Keladan Baru Nomor 04/LHP/PM.01.06/02/2024 Tanggal 14 Februari 2024 dengan Lampiran Formulir

Model C.Hasil Salinan DPR Dapil Kalimantan Selatan I tanggal 14 Februari 2024;

- Fotokopi Formulir Model A Pengawas TPS 3 Desa Keladan Baru Nomor 04/LHP/PM.01.06/02/2024 Tanggal 14 Februari 2024 dengan Lampiran Formulir Model C.Hasil Salinan DPR Dapil Kalimantan Selatan I tanggal 14 Februari 2024;
- Fotokopi Formulir Model A Pengawas TPS 1 Desa Makmur Nomor 04/LHP/PM.01.06/02/2024 Tanggal 14 Februari 2024 dengan Lampiran Formulir Model C.Hasil Salinan DPR Dapil Kalimantan Selatan I tanggal 14 Februari 2024;
- Fotokopi Formulir Model A Pengawas TPS 2 Desa Makmur Nomor 04/LHP/PM.01.06/02/2024 Tanggal 14 Februari 2024 dengan Lampiran Formulir Model C.Hasil Salinan DPR Dapil Kalimantan Selatan I tanggal 14 Februari 2024;
- Fotokopi Formulir Model A Pengawas TPS 3 Desa Makmur Nomor 04/LHP/PM.01.06/02/2024 Tanggal 14 Februari 2024 dengan Lampiran Formulir Model C.Hasil Salinan DPR Dapil Kalimantan Selatan I tanggal 14 Februari 2024;
- Fotokopi Formulir Model A Pengawas TPS 4 Desa Makmur Nomor 04/LHP/PM.01.06/02/2024 Tanggal 14 Februari 2024 dengan Lampiran Formulir Model C.Hasil Salinan DPR Dapil Kalimantan Selatan I tanggal 14 Februari 2024;
- Fotokopi Formulir Model A Pengawas TPS 5 Desa Makmur Nomor 04/LHP/PM.01.06/02/2024 Tanggal 14 Februari 2024 dengan Lampiran Formulir Model C.Hasil Salinan DPR Dapil Kalimantan Selatan I tanggal 14 Februari 2024;
- Fotokopi Formulir Model A Pengawas TPS 6 Desa Makmur Nomor 04/LHP/PM.01.06/02/2024 Tanggal 14 Februari 2024 dengan Lampiran Formulir Model C.Hasil Salinan DPR Dapil Kalimantan Selatan I tanggal 14 Februari 2024;
- Fotokopi Formulir Model A Pengawas TPS 7 Desa Makmur Nomor 04/LHP/PM.01.06/02/2024 Tanggal 14 Februari 2024 dengan Lampiran Formulir Model C.Hasil Salinan DPR Dapil Kalimantan Selatan I tanggal 14 Februari 2024;
- Fotokopi Formulir Model A Pengawas TPS 8 Desa Makmur Nomor 04/LHP/PM.01.06/02/2024 Tanggal 14 Februari 2024 dengan Lampiran Formulir Model C.Hasil Salinan DPR Dapil Kalimantan Selatan I tanggal 14 Februari 2024;
- Fotokopi Formulir Model A Pengawas TPS 1 Desa Malintang Nomor 04/LHP/PM.01.06/02/2024 Tanggal 14 Februari 2024 dengan Lampiran Formulir Model

- C.Hasil Salinan DPR Dapil Kalimantan Selatan I tanggal 14 Februari 2024;
- Fotokopi Formulir Model A Pengawas TPS 2 Desa Malintang Nomor 04/LHP/PM.01.06/02/2024 Tanggal 14 Februari 2024 dengan Lampiran Formulir Model C.Hasil Salinan DPR Dapil Kalimantan Selatan I tanggal 14 Februari 2024;
 - Fotokopi Formulir Model A Pengawas TPS 3 Desa Malintang Nomor 04/LHP/PM.01.06/02/2024 Tanggal 14 Februari 2024 dengan Lampiran Formulir Model C.Hasil Salinan DPR Dapil Kalimantan Selatan I tanggal 14 Februari 2024;
 - Fotokopi Formulir Model A Pengawas TPS 4 Desa Malintang Nomor 04/LHP/PM.01.06/02/2024 Tanggal 14 Februari 2024 dengan Lampiran Formulir Model C.Hasil Salinan DPR Dapil Kalimantan Selatan I tanggal 14 Februari 2024;
 - Fotokopi Formulir Model A Pengawas TPS 5 Desa Malintang Nomor 04/LHP/PM.01.06/02/2024 Tanggal 14 Februari 2024 dengan Lampiran Formulir Model C.Hasil Salinan DPR Dapil Kalimantan Selatan I tanggal 14 Februari 2024;
 - Fotokopi Formulir Model A Pengawas TPS 6 Desa Malintang Nomor 04/LHP/PM.01.06/02/2024 Tanggal 14 Februari 2024 dengan Lampiran Formulir Model C.Hasil Salinan DPR Dapil Kalimantan Selatan I tanggal 14 Februari 2024;
 - Fotokopi Formulir Model A Pengawas TPS 7 Desa Malintang Nomor 04/LHP/PM.01.06/02/2024 Tanggal 14 Februari 2024 dengan Lampiran Formulir Model C.Hasil Salinan DPR Dapil Kalimantan Selatan I tanggal 14 Februari 2024;
 - Fotokopi Formulir Model A Pengawas TPS 8 Desa Malintang Nomor 04/LHP/PM.01.06/02/2024 Tanggal 14 Februari 2024 dengan Lampiran Formulir Model C.Hasil Salinan DPR Dapil Kalimantan Selatan I tanggal 14 Februari 2024;
 - Fotokopi Formulir Model A Pengawas TPS 9 Desa Malintang Nomor 04/LHP/PM.01.06/02/2024 Tanggal 14 Februari 2024 dengan Lampiran Formulir Model C.Hasil Salinan DPR Dapil Kalimantan Selatan I tanggal 14 Februari 2024;
 - Fotokopi Formulir Model A Pengawas TPS 10 Desa Malintang Nomor 04/LHP/PM.01.06/02/2024 Tanggal 14 Februari 2024 dengan Lampiran Formulir Model C.Hasil Salinan DPR Dapil Kalimantan Selatan I tanggal 14 Februari 2024;
 - Fotokopi Formulir Model A Pengawas TPS 1 Desa Malintang Baru Nomor 04/LHP/PM.01.06/02/2024 Tanggal 14 Februari 2024 dengan Lampiran Formulir

Model C.Hasil Salinan DPR Dapil Kalimantan Selatan I tanggal 14 Februari 2024;

- Fotokopi Formulir Model A Pengawas TPS 2 Desa Malintang Baru Nomor 04/LHP/PM.01.06/02/2024 Tanggal 14 Februari 2024 dengan Lampiran Formulir Model C.Hasil Salinan DPR Dapil Kalimantan Selatan I tanggal 14 Februari 2024;
- Fotokopi Formulir Model A Pengawas TPS 3 Desa Malintang Baru Nomor 04/LHP/PM.01.06/02/2024 Tanggal 14 Februari 2024 dengan Lampiran Formulir Model C.Hasil Salinan DPR Dapil Kalimantan Selatan I tanggal 14 Februari 2024;
- Fotokopi Formulir Model A Pengawas TPS 4 Desa Malintang Baru Nomor 04/LHP/PM.01.06/02/2024 Tanggal 14 Februari 2024 dengan Lampiran Formulir Model C.Hasil Salinan DPR Dapil Kalimantan Selatan I tanggal 14 Februari 2024;
- Fotokopi Formulir Model A Pengawas TPS 1 Desa Sungai Kupang Nomor 04/LHP/PM.01.06/02/2024 Tanggal 14 Februari 2024 dengan Lampiran Formulir Model C.Hasil Salinan DPR Dapil Kalimantan Selatan I tanggal 14 Februari 2024;
- Fotokopi Formulir Model A Pengawas TPS 2 Desa Sungai Kupang Nomor 04/LHP/PM.01.06/02/2024 Tanggal 14 Februari 2024 dengan Lampiran Formulir Model C.Hasil Salinan DPR Dapil Kalimantan Selatan I tanggal 14 Februari 2024;
- Fotokopi Formulir Model A Pengawas TPS 3 Desa Sungai Kupang Nomor 04/LHP/PM.01.06/02/2024 Tanggal 14 Februari 2024 dengan Lampiran Formulir Model C.Hasil Salinan DPR Dapil Kalimantan Selatan I tanggal 14 Februari 2024;
- Fotokopi Formulir Model A Pengawas TPS 4 Desa Sungai Kupang Nomor 04/LHP/PM.01.06/02/2024 Tanggal 14 Februari 2024 dengan Lampiran Formulir Model C.Hasil Salinan DPR Dapil Kalimantan Selatan I tanggal 14 Februari 2024;
- Fotokopi Formulir Model A Pengawas TPS 1 Desa Tambak Sirang Baru Nomor 04/LHP/PM.01.06/02/2024 Tanggal 14 Februari 2024 dengan Lampiran Formulir Model C.Hasil Salinan DPR Dapil Kalimantan Selatan I tanggal 14 Februari 2024;
- Fotokopi Formulir Model A Pengawas TPS 2 Desa Tambak Sirang Baru Nomor 04/LHP/PM.01.06/02/2024 Tanggal 14 Februari 2024 dengan Lampiran Formulir Model C.Hasil Salinan DPR Dapil Kalimantan Selatan I tanggal 14 Februari 2024;
- Fotokopi Formulir Model A Pengawas TPS 3 Desa Tambak Sirang Baru Nomor 04/LHP/PM.01.06/02/2024 Tanggal 14 Februari 2024 dengan Lampiran Formulir

Model C.Hasil Salinan DPR Dapil Kalimantan Selatan I tanggal 14 Februari 2024;

- Fotokopi Formulir Model A Pengawas TPS 4 Desa Tambak Sirang Baru Nomor 04/LHP/PM.01.06/02/2024 Tanggal 14 Februari 2024 dengan Lampiran Formulir Model C.Hasil Salinan DPR Dapil Kalimantan Selatan I tanggal 14 Februari 2024;
- Fotokopi Formulir Model A Pengawas TPS 5 Desa Tambak Sirang Baru Nomor 04/LHP/PM.01.06/02/2024 Tanggal 14 Februari 2024 dengan Lampiran Formulir Model C.Hasil Salinan DPR Dapil Kalimantan Selatan I tanggal 14 Februari 2024;
- Fotokopi Formulir Model A Pengawas TPS 1 Desa Tambak Sirang Darat Nomor 04/LHP/PM.01.06/02/2024 Tanggal 14 Februari 2024 dengan Lampiran Formulir Model C.Hasil Salinan DPR Dapil Kalimantan Selatan I tanggal 14 Februari 2024;
- Fotokopi Formulir Model A Pengawas TPS 2 Desa Tambak Sirang Darat Nomor 04/LHP/PM.01.06/02/2024 Tanggal 14 Februari 2024 dengan Lampiran Formulir Model C.Hasil Salinan DPR Dapil Kalimantan Selatan I tanggal 14 Februari 2024;
- Fotokopi Formulir Model A Pengawas TPS 3 Desa Tambak Sirang Darat Nomor 04/LHP/PM.01.06/02/2024 Tanggal 14 Februari 2024 dengan Lampiran Formulir Model C.Hasil Salinan DPR Dapil Kalimantan Selatan I tanggal 14 Februari 2024;
- Fotokopi Formulir Model A Pengawas TPS 4 Desa Tambak Sirang Darat Nomor 04/LHP/PM.01.06/02/2024 Tanggal 14 Februari 2024 dengan Lampiran Formulir Model C.Hasil Salinan DPR Dapil Kalimantan Selatan I tanggal 14 Februari 2024;
- Fotokopi Formulir Model A Pengawas TPS 5 Desa Tambak Sirang Darat Nomor 04/LHP/PM.01.06/02/2024 Tanggal 14 Februari 2024 dengan Lampiran Formulir Model C.Hasil Salinan DPR Dapil Kalimantan Selatan I tanggal 14 Februari 2024;
- Fotokopi Formulir Model A Pengawas TPS 6 Desa Tambak Sirang Darat Nomor 04/LHP/PM.01.06/02/2024 Tanggal 14 Februari 2024 dengan Lampiran Formulir Model C.Hasil Salinan DPR Dapil Kalimantan Selatan I tanggal 14 Februari 2024;
- Fotokopi Formulir Model A Pengawas TPS 1 Desa Tambak Sirang Laut Nomor 04/LHP/PM.01.06/02/2024 Tanggal 14 Februari 2024 dengan Lampiran Formulir Model C.Hasil Salinan DPR Dapil Kalimantan Selatan I tanggal 14 Februari 2024;
- Fotokopi Formulir Model A Pengawas TPS 2 Desa Tambak Sirang Laut Nomor 04/LHP/PM.01.06/02/2024 Tanggal 14 Februari 2024 dengan Lampiran Formulir

- Model C.Hasil Salinan DPR Dapil Kalimantan Selatan I tanggal 14 Februari 2024;
- Fotokopi Formulir Model A Pengawas TPS 3 Desa Tambak Sirang Laut Nomor 04/LHP/PM.01.06/02/2024 Tanggal 14 Februari 2024 dengan Lampiran Formulir Model C.Hasil Salinan DPR Dapil Kalimantan Selatan I tanggal 14 Februari 2024;
 - Fotokopi Formulir Model A Pengawas TPS 4 Desa Tambak Sirang Laut Nomor 04/LHP/PM.01.06/02/2024 Tanggal 14 Februari 2024 dengan Lampiran Formulir Model C.Hasil Salinan DPR Dapil Kalimantan Selatan I tanggal 14 Februari 2024;
9. Bukti PK.22-9 : - Fotokopi Formulir Model A Pengawasan Kecamatan Mataraman Nomor : 010/LHP/PM.03.12/2/2024 Tanggal 18 Februari 2024;
- Fotokopi Formulir Model A Pengawasan Kecamatan Mataraman Nomor : 011/LHP/PM.03.12/2/2024 Tanggal 19 Februari 2024;
 - Fotokopi Formulir Model A Pengawasan Kecamatan Mataraman Nomor : 012/LHP/PM.03.12/2/2024 Tanggal 20 Februari 2024;
 - Fotokopi Formulir Model A Pengawasan Kecamatan Mataraman Nomor : 013/ LHP/PM.03.12/2/2024 Tanggal 21 Februari 2024;
 - Fotokopi Formulir Model A Pengawasan Kecamatan Mataraman Nomor : 014/ LHP/PM.03.12/2/2024 Tanggal 22 Februari 2024 ;
 - Fotokopi Formulir Model A Pengawasan Kecamatan Mataraman Nomor : 015/ LHP/PM.03.12/2/2024 Tanggal 23 Februari 2024;
 - Fotokopi Formulir Model A Pengawasan Kecamatan Mataraman Nomor : 017/LHP/PM.03.12/2/2024 Tanggal 23 Februari 2024 dengan Lampiran Formulir Model D.Hasil Kecamatan-DPR Dapil Kalimantan Selatan I tanggal 26 Februari 2024;
 - Fotokopi Formulir Model A Pengawas TPS 1 Desa Baru Nomor 011/LHP/PM.02.12.001/02/2024 Tanggal 14 Februari 2024 dengan Lampiran Formulir Model C.Hasil Salinan DPR Dapil Kalimantan Selatan I tanggal 14 Februari 2024;
 - Fotokopi Formulir Model A Pengawas TPS 2 Desa Baru Nomor 011/LHP/PM.02.12.001/02/2024 Tanggal 14 Februari 2024 dengan Lampiran Formulir Model C.Hasil Salinan DPR Dapil Kalimantan Selatan I tanggal 14 Februari 2024;
 - Fotokopi Formulir Model A Pengawas TPS 3 Desa Baru Nomor 011/LHP/PM.02.12.001/02/2024 Tanggal 14 Februari 2024 dengan Lampiran Formulir Model C.Hasil Salinan DPR Dapil Kalimantan Selatan I tanggal 14 Februari 2024;

- Fotokopi Formulir Model A Pengawas TPS 4 Desa Baru Nomor 011/LHP/PM.02.12.*/02/2024 Tanggal 14 Februari 2024 dengan Lampiran Formulir Model C.Hasil Salinan DPR Dapil Kalimantan Selatan I tanggal 14 Februari 2024;
- Fotokopi Formulir Model A Pengawas TPS 5 Desa Baru Nomor 011/LHP/PM.02.012.001/02/2024 Tanggal 14 Februari 2024 dengan Lampiran Formulir Model C.Hasil Salinan DPR Dapil Kalimantan Selatan I tanggal 14 Februari 2024;
- Fotokopi Formulir Model A Pengawas TPS 6 Desa Baru Nomor 011/LHP/PM.02.12.001/02/2024 Tanggal 14 Februari 2024 dengan Lampiran Formulir Model C.Hasil Salinan DPR Dapil Kalimantan Selatan I tanggal 14 Februari 2024;
- Fotokopi Formulir Model A Pengawas TPS 7 Desa Baru Nomor 011/LHP/PM.02.12.001/02/2024 Tanggal 14 Februari 2024 dengan Lampiran Formulir Model C.Hasil Salinan DPR Dapil Kalimantan Selatan I tanggal 14 Februari 2024;
- Fotokopi Formulir Model A Pengawas TPS 1 Desa Bawahan Pasar Nomor 011/LHP/PM.02.12.009/02/2024 Tanggal 14 Februari 2024 dengan Lampiran Formulir Model C.Hasil Salinan DPR Dapil Kalimantan Selatan I tanggal 14 Februari 2024;
- Fotokopi Formulir Model A Pengawas TPS 2 Desa Bawahan Pasar Nomor 011/LHP/PM.02.12.009/02/2024 Tanggal 14 Februari 2024 dengan Lampiran Formulir Model C.Hasil Salinan DPR Dapil Kalimantan Selatan I tanggal 14 Februari 2024;
- Fotokopi Formulir Model A Pengawas TPS 3 Desa Bawahan Pasar Nomor 011/LHP/PM.02.12.009/02/2024 Tanggal 14 Februari 2024 dengan Lampiran Formulir Model C.Hasil Salinan DPR Dapil Kalimantan Selatan I tanggal 14 Februari 2024;
- Fotokopi Formulir Model A Pengawas TPS 4 Desa Bawahan Pasar Nomor 011/LHP/PM.02.12.009/02/2024 Tanggal 14 Februari 2024 dengan Lampiran Formulir Model C.Hasil Salinan DPR Dapil Kalimantan Selatan I tanggal 14 Februari 2024;
- Fotokopi Formulir Model A Pengawas TPS 5 Desa Bawahan Pasar Nomor 011/LHP/PM.02.12.009/02/2024 Tanggal 14 Februari 2024 dengan Lampiran Formulir Model C.Hasil Salinan DPR Dapil Kalimantan Selatan I tanggal 14 Februari 2024;

- Fotokopi Formulir Model A Pengawas TPS 6 Desa Bawah Pasar Nomor 011/LHP/PM.02.12.009/02/2024 Tanggal 14 Februari 2024 dengan Lampiran Formulir Model C.Hasil Salinan DPR Dapil Kalimantan Selatan I tanggal 14 Februari 2024;
- Fotokopi Formulir Model A Pengawas TPS 7 Desa Bawah Pasar Nomor 011/LHP/PM.02.12.009/02/2024 Tanggal 14 Februari 2024 dengan Lampiran Formulir Model C.Hasil Salinan DPR Dapil Kalimantan Selatan I tanggal 14 Februari 2024;
- Fotokopi Formulir Model A Pengawas TPS 8 Desa Bawah Pasar Nomor 003/LHP/PM.01.12/02/2024 Tanggal 14 Februari 2024 dengan Lampiran Formulir Model C.Hasil Salinan DPR Dapil Kalimantan Selatan I tanggal 14 Februari 2024;
- Fotokopi Formulir Model A Pengawas TPS 9 Desa Bawah Pasar Nomor 011/LHP/PM.02.12.006/02/2024 Tanggal 14 Februari 2024 dengan Lampiran Formulir Model C.Hasil Salinan DPR Dapil Kalimantan Selatan I tanggal 14 Februari 2024;
- Fotokopi Formulir Model A Pengawas TPS 1 Desa Bawah Seberang Nomor 011/LHP/PM.02.12.011/02/2024 Tanggal 14 Februari 2024 dengan Lampiran Formulir Model C.Hasil Salinan DPR Dapil Kalimantan Selatan I tanggal 14 Februari 2024;
- Fotokopi Formulir Model A Pengawas TPS 2 Desa Bawah Seberang Nomor 011/LHP/PM.02.12.011/02/2024 Tanggal 14 Februari 2024 dengan Lampiran Formulir Model C.Hasil Salinan DPR Dapil Kalimantan Selatan I tanggal 14 Februari 2024;
- Fotokopi Formulir Model A Pengawas TPS 1 Desa Bawah Selan Nomor 011/LHP/PM.02.12.10/02/2024 Tanggal 14 Februari 2024 dengan Lampiran Formulir Model C.Hasil Salinan DPR Dapil Kalimantan Selatan I tanggal 14 Februari 2024;
- Fotokopi Formulir Model A Pengawas TPS 2 Desa Bawah Selan Nomor 008/LHP/PM.02.12.10/02/2024 Tanggal 14 Februari 2024 dengan Lampiran Formulir Model C.Hasil Salinan DPR Dapil Kalimantan Selatan I tanggal 14 Februari 2024;
- Fotokopi Formulir Model A Pengawas TPS 3 Desa Bawah Selan Nomor 011/LHP/PM.02.12.010/02/2024 Tanggal 14 Februari 2024 dengan Lampiran Formulir Model C.Hasil Salinan

- DPR Dapil Kalimantan Selatan I tanggal 14 Februari 2024;
- Fotokopi Formulir Model A Pengawas TPS 4 Desa Bawahan Selan Nomor 011/LHP/PM.02.12.010/02/2024 Tanggal 14 Februari 2024 dengan Lampiran Formulir Model C.Hasil Salinan DPR Dapil Kalimantan Selatan I tanggal 14 Februari 2024;
 - Fotokopi Formulir Model A Pengawas TPS 5 Desa Bawahan Selan Nomor 011/LHP/PM.02.12.010/02/2024 Tanggal 14 Februari 2024 dengan Lampiran Formulir Model C.Hasil Salinan DPR Dapil Kalimantan Selatan I tanggal 14 Februari 2024;
 - Fotokopi Formulir Model A Pengawas TPS 6 Desa Bawahan Selan Nomor 011/LHP/PM.02.12.010/02/2024 Tanggal 14 Februari 2024 dengan Lampiran Formulir Model C.Hasil Salinan DPR Dapil Kalimantan Selatan I tanggal 14 Februari 2024;
 - Fotokopi Formulir Model A Pengawas TPS 7 Desa Bawahan Selan Nomor 011/LHP/PM.02.12.010/02/2024 Tanggal 14 Februari 2024 dengan Lampiran Formulir Model C.Hasil Salinan DPR Dapil Kalimantan Selatan I tanggal 14 Februari 2024;
 - Fotokopi Formulir Model A Pengawas TPS 8 Desa Bawahan Selan Nomor 011/LHP/PM.02.12.010/02/2024 Tanggal 14 Februari 2024 dengan Lampiran Formulir Model C.Hasil Salinan DPR Dapil Kalimantan Selatan I tanggal 14 Februari 2024;
 - Fotokopi Formulir Model A Pengawas TPS 9 Desa Bawahan Pasar Nomor 011/LHP/PM.02.12.010/02/2024 Tanggal 14 Februari 2024 dengan Lampiran Formulir Model C.Hasil Salinan DPR Dapil Kalimantan Selatan I tanggal 14 Februari 2024;
 - Fotokopi Formulir Model A Pengawas TPS 10 Desa Bawahan Selan Nomor 011/LHP/PM.02.12.010/02/2024 Tanggal 14 Februari 2024 dengan Lampiran Formulir Model C.Hasil Salinan DPR Dapil Kalimantan Selatan I tanggal 14 Februari 2024;
 - Fotokopi Formulir Model A Pengawas TPS 11 Desa Bawahan Selan Nomor 011/LHP/PM.02.12.010/02/2024 Tanggal 14 Februari 2024 dengan Lampiran Formulir Model C.Hasil Salinan DPR Dapil Kalimantan Selatan I tanggal 14 Februari 2024;

- Fotokopi Formulir Model A Pengawas TPS 12 Desa Bawahhan Selan Nomor 011/LHP/PM.02.12.010/02/2024 Tanggal 14 Februari 2024 dengan Lampiran Formulir Model C.Hasil Salinan DPR Dapil Kalimantan Selatan I tanggal 14 Februari 2024;
- Fotokopi Formulir Model A Pengawas TPS 13 Desa Bawahhan Selan Nomor 011/LHP/PM.02.12./02/2024 Tanggal 14 Februari 2024 dengan Lampiran Formulir Model C.Hasil Salinan DPR Dapil Kalimantan Selatan I tanggal 14 Februari 2024;
- Fotokopi Formulir Model A Pengawas TPS 14 Desa Bawahhan Selan Nomor 011/LHP/PM.02.12./02/2024 Tanggal 14 Februari 2024 dengan Lampiran Formulir Model C.Hasil Salinan DPR Dapil Kalimantan Selatan I tanggal 14 Februari 2024;
- Fotokopi Formulir Model A Pengawas TPS 1 Desa Gunung Ulin Nomor 011/LHP/PM.02.12.002/02/2024 Tanggal 14 Februari 2024 dengan Lampiran Formulir Model C.Hasil Salinan DPR Dapil Kalimantan Selatan I tanggal 14 Februari 2024;
- Fotokopi Formulir Model A Pengawas TPS 2 Desa Gunung Ulin Nomor 011/LHP/PM.02.12.002/02/2024 Tanggal 14 Februari 2024 dengan Lampiran Formulir Model C.Hasil Salinan DPR Dapil Kalimantan Selatan I tanggal 14 Februari 2024;
- Fotokopi Formulir Model A Pengawas TPS 3 Desa Gunung Ulin Nomor 011/LHP/PM.02.12.002/02/2024 Tanggal 14 Februari 2024 dengan Lampiran Formulir Model C.Hasil Salinan DPR Dapil Kalimantan Selatan I tanggal 14 Februari 2024;
- Fotokopi Formulir Model A Pengawas TPS 4 Desa Gunung Ulin Nomor 011/LHP/PM.02.12.002/02/2024 Tanggal 14 Februari 2024 dengan Lampiran Formulir Model C.Hasil Salinan DPR Dapil Kalimantan Selatan I tanggal 14 Februari 2024;
- Fotokopi Formulir Model A Pengawas TPS 5 Desa Gunung Ulin Nomor 011/LHP/PM.02.12.002/02/2024 Tanggal 14 Februari 2024 dengan Lampiran Formulir Model C.Hasil Salinan DPR Dapil Kalimantan Selatan I tanggal 14 Februari 2024;
- Fotokopi Formulir Model A Pengawas TPS 1 Desa Lok Tamu Nomor 011/LHP/PM.02.12.009/02/2024 Tanggal 14 Februari 2024 dengan Lampiran Formulir Model C.Hasil Salinan DPR Dapil Kalimantan Selatan I tanggal 14 Februari 2024;
- Fotokopi Formulir Model A Pengawas TPS 2 Desa Lok Tamu Nomor 011/LHP/PM.02.12.009/02/2024 Tanggal 14 Februari 2024 dengan Lampiran Formulir Model

- C.Hasil Salinan DPR Dapil Kalimantan Selatan I tanggal 14 Februari 2024;
- Fotokopi Formulir Model A Pengawas TPS 3 Desa Lok Tamu Nomor 011/LHP/PM.02.12.009/02/2024 Tanggal 14 Februari 2024 dengan Lampiran Formulir Model C.Hasil Salinan DPR Dapil Kalimantan Selatan I tanggal 14 Februari 2024;
 - Fotokopi Formulir Model A Pengawas TPS 4 Desa Lok Tamu Nomor 011/LHP/PM.02.12.009/02/2024 Tanggal 14 Februari 2024 dengan Lampiran Formulir Model C.Hasil Salinan DPR Dapil Kalimantan Selatan I tanggal 14 Februari 2024;
 - Fotokopi Formulir Model A Pengawas TPS 5 Desa Lok Tamu Nomor 011/LHP/PM.01.15/02/2024 Tanggal 14 Februari 2024 dengan Lampiran Formulir Model C.Hasil Salinan DPR Dapil Kalimantan Selatan I tanggal 14 Februari 2024;
 - Fotokopi Formulir Model A Pengawas TPS 1 Desa Mangkalawat Nomor 011/LHP/PM.02.12.***/02/2024 Tanggal 14 Februari 2024 dengan Lampiran Formulir Model C.Hasil Salinan DPR Dapil Kalimantan Selatan I tanggal 14 Februari 2024;
 - Fotokopi Formulir Model A Pengawas TPS 2 Desa Mangkalawat Nomor 011/LHP/PM.02.12.***/02/2024 Tanggal 14 Februari 2024 dengan Lampiran Formulir Model C.Hasil Salinan DPR Dapil Kalimantan Selatan I tanggal 14 Februari 2024;
 - Fotokopi Formulir Model A Pengawas TPS 1 Desa Mataraman Nomor 011/LHP/PM.02.12.013/02/2024 Tanggal 14 Februari 2024 dengan Lampiran Formulir Model C.Hasil Salinan DPR Dapil Kalimantan Selatan I tanggal 14 Februari 2024;
 - Fotokopi Formulir Model A Pengawas TPS 2 Desa Mataraman Nomor 011/LHP/PM.02.12.013/02/2024 Tanggal 14 Februari 2024 dengan Lampiran Formulir Model C.Hasil Salinan DPR Dapil Kalimantan Selatan I tanggal 14 Februari 2024;
 - Fotokopi Formulir Model A Pengawas TPS 3 Desa Mataraman Nomor 011/LHP/PM.02.12.013/02/2024 Tanggal 14 Februari 2024 dengan Lampiran Formulir Model C.Hasil Salinan DPR Dapil Kalimantan Selatan I tanggal 14 Februari 2024;
 - Fotokopi Formulir Model A Pengawas TPS 4 Desa Mataraman Nomor 011/LHP/PM.02.12.013/02/2024 Tanggal 14 Februari 2024 dengan Lampiran Formulir Model C.Hasil Salinan DPR Dapil Kalimantan Selatan I tanggal 14 Februari 2024;
 - Fotokopi Formulir Model A Pengawas TPS 5 Desa Mataraman Nomor 011/LHP/PM.02.12.013/02/2024 Tanggal 14 Februari 2024 dengan Lampiran Formulir

Model C.Hasil Salinan DPR Dapil Kalimantan Selatan I tanggal 14 Februari 2024;

- Fotokopi Formulir Model A Pengawas TPS 1 Desa Pasiraman Nomor 011/LHP/PM.02.12.009/02/2024 Tanggal 14 Februari 2024 dengan Lampiran Formulir Model C.Hasil Salinan DPR Dapil Kalimantan Selatan I tanggal 14 Februari 2024;
- Fotokopi Formulir Model A Pengawas TPS 2 Desa Pasiraman Nomor 011/LHP/PM.02.12.009/02/2024 Tanggal 14 Februari 2024 dengan Lampiran Formulir Model C.Hasil Salinan DPR Dapil Kalimantan Selatan I tanggal 14 Februari 2024;
- Fotokopi Formulir Model A Pengawas TPS 3 Desa Pasiraman Nomor 011/LHP/PM.02.12.014/02/2024 Tanggal 14 Februari 2024 dengan Lampiran Formulir Model C.Hasil Salinan DPR Dapil Kalimantan Selatan I tanggal 14 Februari 2024;
- Fotokopi Formulir Model A Pengawas TPS 1 Desa Pematang Danau Nomor 011/LHP/PM.02.12.014/02/2024 Tanggal 14 Februari 2024 dengan Lampiran Formulir Model C.Hasil Salinan DPR Dapil Kalimantan Selatan I tanggal 14 Februari 2024;
- Fotokopi Formulir Model A Pengawas TPS 2 Desa Pematang Danau Nomor 011/LHP/PM.02.12/02/2024 Tanggal 14 Februari 2024 dengan Lampiran Formulir Model C.Hasil Salinan DPR Dapil Kalimantan Selatan I tanggal 14 Februari 2024;
- Fotokopi Formulir Model A Pengawas TPS 3 Desa Pematang Danau Nomor 011/LHP/PM.02.12.008/02/2024 Tanggal 14 Februari 2024 dengan Lampiran Formulir Model C.Hasil Salinan DPR Dapil Kalimantan Selatan I tanggal 14 Februari 2024;
- Fotokopi Formulir Model A Pengawas TPS 4 Desa Pematang Danau Nomor 011/LHP/PM.02.12.008/02/2024 Tanggal 14 Februari 2024 dengan Lampiran Formulir Model C.Hasil Salinan DPR Dapil Kalimantan Selatan I tanggal 14 Februari 2024;
- Fotokopi Formulir Model A Pengawas TPS 5 Desa Pematang Danau Nomor 011/LHP/PM.02.12.008/02/2024 Tanggal 14 Februari 2024 dengan Lampiran Formulir Model C.Hasil Salinan DPR Dapil Kalimantan Selatan I tanggal 14 Februari 2024;
- Fotokopi Formulir Model A Pengawas TPS 6 Desa Pematang Danau Nomor 011/LHP/PM.02.12.008/02/2024 Tanggal 14 Februari 2024 dengan Lampiran Formulir Model C.Hasil Salinan

DPR Dapil Kalimantan Selatan I tanggal 14 Februari 2024;

- Fotokopi Formulir Model A Pengawas TPS 7 Desa Pematang Danau Nomor 011/LHP/PM.02.12.008/02/2024 Tanggal 14 Februari 2024 dengan Lampiran Formulir Model C. Hasil Salinan DPR Dapil Kalimantan Selatan I tanggal 14 Februari 2024;
- Fotokopi Formulir Model A Pengawas TPS 8 Desa Pematang Danau Nomor 011/LHP/PM.01.12/02/2024 Tanggal 14 Februari 2024 dengan Lampiran Formulir Model C. Hasil Salinan DPR Dapil Kalimantan Selatan I tanggal 14 Februari 2024;
- Fotokopi Formulir Model A Pengawas TPS 9 Desa Pematang Danau Nomor 011/LHP/PM.01.12/02/2024 Tanggal 14 Februari 2024 dengan Lampiran Formulir Model C. Hasil Salinan DPR Dapil Kalimantan Selatan I tanggal 14 Februari 2024;
- Fotokopi Formulir Model A Pengawas TPS 10 Desa Pematang Danau Nomor 011/LHP/PM.02.12/02/2024 Tanggal 14 Februari 2024 dengan Lampiran Formulir Model C. Hasil Salinan DPR Dapil Kalimantan Selatan I tanggal 14 Februari 2024;
- Fotokopi Formulir Model A Pengawas TPS 11 Desa Pematang Danau Nomor 011/LHP/PM.01.12/02/2024 Tanggal 14 Februari 2024 dengan Lampiran Formulir Model C. Hasil Salinan DPR Dapil Kalimantan Selatan I tanggal 14 Februari 2024;
- Fotokopi Formulir Model A Pengawas TPS 1 Desa Sungai Jati Nomor 011/LHP/PM.02.12.003/02/2024 Tanggal 14 Februari 2024 dengan Lampiran Formulir Model C. Hasil Salinan DPR Dapil Kalimantan Selatan I tanggal 14 Februari 2024;
- Fotokopi Formulir Model A Pengawas TPS 2 Desa Sungai Jati Nomor 011/LHP/PM.02.012.003/02/2024 Tanggal 14 Februari 2024 dengan Lampiran Formulir Model C. Hasil Salinan DPR;
- Fotokopi Formulir Model A Pengawas TPS 3 Desa Sungai Jati Nomor 011/LHP/PM.02.012.003/02/2024 Tanggal 14 Februari 2024 dengan Lampiran Formulir Model C. Hasil Salinan DPR;
- Fotokopi Formulir Model A Pengawas TPS 4 Desa Sungai Jati Nomor 011/LHP/PM.02.012.003/02/2024 Tanggal 14 Februari 2024 dengan Lampiran Formulir Model C. Hasil Salinan DPR;
- Fotokopi Formulir Model A Pengawas TPS 5 Desa Sungai Jati Nomor 011/LHP/PM.02.012.003/02/2024 Tanggal 14 Februari 2024 dengan Lampiran Formulir Model C. Hasil Salinan DPR;

- Fotokopi Formulir Model A Pengawas TPS 6 Desa Sungai Jati Nomor 011/LHP/PM.02.012.003/02/2024 Tanggal 14 Februari 2024 dengan Lampiran Formulir Model C.Hasil Salinan DPR ;
- Fotokopi Formulir Model A Pengawas TPS 7 Desa Sungai Jati Nomor 011/LHP/PM.02.012.003/02/2024 Tanggal 14 Februari 2024 dengan Lampiran Formulir Model C.Hasil Salinan DPR;
- Fotokopi Formulir Model A Pengawas TPS 1 Desa Simpang Tiga Nomor 011/LHP/PM.02.12.14/02/2024 Tanggal 14 Februari 2024 dengan Lampiran Formulir Model C.Hasil Salinan DPR;
- Fotokopi Formulir Model A Pengawas TPS 2 Desa Simpang Tiga Nomor 011/LHP/PM.02.012.009/02/2024 Tanggal 14 Februari 2024 dengan Lampiran Formulir Model C.Hasil Salinan DPR;
- Fotokopi Formulir Model A Pengawas TPS 3 Desa Simpang Tiga Nomor 011/LHP/PM.02.012.009/02/2024 Tanggal 14 Februari 2024 dengan Lampiran Formulir Model C.Hasil Salinan DPR;
- Fotokopi Formulir Model A Pengawas TPS 4 Desa Simpang Tiga Nomor 011/LHP/PM.02.012.009/02/2024 Tanggal 14 Februari 2024 dengan Lampiran Formulir Model C.Hasil Salinan DPR;
- Fotokopi Formulir Model A Pengawas TPS 5 Desa Simpang Tiga Nomor 011/LHP/PM.02.012.009/02/2024 Tanggal 14 Februari 2024 dengan Lampiran Formulir Model C.Hasil Salinan DPR;
- Fotokopi Formulir Model A Pengawas TPS 6 Desa Simpang Tiga Nomor 011/LHP/PM.02.012.009/02/2024 Tanggal 14 Februari 2024 dengan Lampiran Formulir Model C.Hasil Salinan DPR ;
- Fotokopi Formulir Model A Pengawas TPS 7 Desa Simpang Tiga Nomor 011/LHP/PM.02.012.009/02/2024 Tanggal 14 Februari 2024 dengan Lampiran Formulir Model C.Hasil Salinan DPR;
- Fotokopi Formulir Model A Pengawas TPS 8 Desa Simpang Tiga Nomor 011/LHP/PM.02.012.009/02/2024 Tanggal 14 Februari 2024 dengan Lampiran Formulir Model C.Hasil Salinan DPR;
- Fotokopi Formulir Model A Pengawas TPS 1 Desa Surian Nomor 011/LHP/PM.02.12.007/02/2024 Tanggal 14 Februari 2024 dengan Lampiran Formulir Model C.Hasil Salinan DPR;
- Fotokopi Formulir Model A Pengawas TPS 2 Desa Surian Nomor 011/LHP/PM.02.012.007/02/2024 Tanggal 14 Februari 2024 dengan Lampiran Formulir Model C.Hasil Salinan DPR;
- Fotokopi Formulir Model A Pengawas TPS 1 Desa Takuti Nomor 011/LHP/PM.02.12.004/02/2024 Tanggal

- 14 Februari 2024 dengan Lampiran Formulir Model C.Hasil Salinan DPR;
- Fotokopi Formulir Model A Pengawas TPS 2 Desa Takuti Nomor 011/LHP/PM.02.012.00/02/2024 Tanggal 14 Februari 2024 dengan Lampiran Formulir Model C.Hasil Salinan DPR;
 - Fotokopi Formulir Model A Pengawas TPS 3 Desa Takuti Nomor 011/LHP/PM.02.012.003/02/2024 Tanggal 14 Februari 2024 dengan Lampiran Formulir Model C.Hasil Salinan DPR;
 - Fotokopi Formulir Model A Pengawas TPS 4 Desa Takuti Nomor 011/LHP/PM.02.012.004/02/2024 Tanggal 14 Februari 2024 dengan Lampiran Formulir Model C.Hasil Salinan DPR ;
 - Fotokopi Formulir Model A Pengawas TPS 5 Desa Takuti Nomor 011/LHP/PM.02.012.004/02/2024 Tanggal 14 Februari 2024 dengan Lampiran Formulir Model C.Hasil Salinan DPR ;
 - Fotokopi Formulir Model A Pengawas TPS 6 Desa Takuti Nomor 011/LHP/PM.02.012/02/2024 Tanggal 14 Februari 2024 dengan Lampiran Formulir Model C.Hasil Salinan DPR ;
 - Fotokopi Formulir Model A Pengawas TPS 8 Desa Takuti Nomor 011/LHP/PM.02.012/02/2024 Tanggal 14 Februari 2024 dengan Lampiran Formulir Model C.Hasil Salinan DPR;
 - Fotokopi Formulir Model A Pengawas TPS 1 Desa Tanah Abang Nomor 011/LHP/PM.02.12/02/2024 Tanggal 14 Februari 2024 dengan Lampiran Formulir Model C.Hasil Salinan DPR;
 - Fotokopi Formulir Model A Pengawas TPS 2 Desa Tanah Abang Nomor 011/LHP/PM.02.12.003/02/2024 Tanggal 14 Februari 2024 dengan Lampiran Formulir Model C.Hasil Salinan DPR;
 - Fotokopi Formulir Model A Pengawas TPS 3 Desa Tanah Abang Nomor 011/LHP/PM.02.12.003/02/2024 Tanggal 14 Februari 2024 dengan Lampiran Formulir Model C.Hasil Salinan DPR;
 - Fotokopi Formulir Model A Pengawas TPS 4 Desa Tanah Abang Nomor 011/LHP/PM.02.12/02/2024 Tanggal 14 Februari 2024 dengan Lampiran Formulir Model C.Hasil Salinan DPR;
10. Bukti PK.22-10 : - Fotokopi Formulir Model A Pengawasan Kecamatan Astambul Nomor : 047/LHP/PM.02.00/II/2024 Tanggal 28 Februari 2024 dengan Lampiran Formulir Model D.Hasil Kecamatan-DPR Dapil Kalimantan Selatan I tanggal 26 Februari 2024;

- Fotokopi Formulir Model A Pengawas TPS 1 Desa Astambul Kota Nomor 007/LHP/PM.02.00/II/2024 Tanggal 14 Februari 2024 dengan Lampiran Formulir Model C.Hasil Salinan DPR;
- Fotokopi Formulir Model A Pengawas TPS 2 Desa Astambul Kota Nomor 008/LHP/PM.02.00/II/2024 2024 Tanggal 14 Februari 2024 dengan Lampiran Formulir Model C.Hasil Salinan DPR;
- Fotokopi Formulir Model A Pengawas TPS 3 Desa Astambul Kota Nomor 007/LHP/PM.02.00/II/2024 Tanggal 14 Februari 2024 dengan Lampiran Formulir Model C.Hasil Salinan DPR;
- Fotokopi Formulir Model A Pengawas TPS 4 Desa Astambul Kota Nomor 008/LHP/PM.02.00/II/2024 Tanggal 14 Februari 2024 dengan Lampiran Formulir Model C.Hasil Salinan DPR ;
- Fotokopi Formulir Model A Pengawas TPS 5 Desa Astambul Kota Nomor 007/LHP/PM.02.00/II/2024 Tanggal 14 Februari 2024 dengan Lampiran Formulir Model C.Hasil Salinan DPR;
- Fotokopi Formulir Model A Pengawas TPS 6 Desa Astambul Kota Nomor 011/LHP/PM.02.12/02/2024 Tanggal 14 Februari 2024 dengan Lampiran Formulir Model C.Hasil Salinan DPR;
- Fotokopi Formulir Model A Pengawas TPS 1 Desa Astambul Seberang Nomor 011/LHP/PM.02.12/02/2024 Tanggal 14 Februari 2024 dengan Lampiran Formulir Model C.Hasil Salinan DPR;
- Fotokopi Formulir Model A Pengawas TPS 2 Desa Astambul Seberang Nomor 011/LHP/PM.02.12.003/02/2024 Tanggal 14 Februari 2024 dengan Lampiran Formulir Model C.Hasil Salinan DPR;
- Fotokopi Formulir Model A Pengawas TPS 3 Desa Astambul Seberang Nomor 011/LHP/PM.02.12.003/02/2024 Tanggal 14 Februari 2024 dengan Lampiran Formulir Model C.Hasil Salinan DPR;
- Fotokopi Formulir Model A Pengawas TPS 4 Desa Astambul Seberang Nomor 011/LHP/PM.02.12/02/2024 Tanggal 14 Februari 2024 dengan Lampiran Formulir Model C.Hasil Salinan DPR;
- Fotokopi Formulir Model A Pengawas TPS 1 Desa Banua Anyar Sungai Tuan Nomor 011/LHP/PM.02.12/02/2024 Tanggal 14 Februari 2024 dengan Lampiran Formulir Model C.Hasil Salinan DPR;
- Fotokopi Formulir Model A Pengawas TPS 2 Desa Banua Anyar Sungai Tuan Nomor 011/LHP/PM.02.12.003/02/2024 Tanggal 14 Februari

2024 dengan Lampiran Formulir Model C. Hasil Salinan DPR;

- Fotokopi Formulir Model A Pengawas TPS 3 Desa Banua Anyar Sungai Tuan Nomor 011/LHP/PM.02.12.003/02/2024 Tanggal 14 Februari 2024 dengan Lampiran Formulir Model C. Hasil Salinan DPR;
- Fotokopi Formulir Model A Pengawas TPS 4 Desa Banua Anyar Sungai Tuan Nomor 011/LHP/PM.02.12/02/2024 Tanggal 14 Februari 2024 dengan Lampiran Formulir Model C. Hasil Salinan DPR;
- Fotokopi Formulir Model A Pengawas TPS 1 Desa Banua Anyar DS Nomor 007/LHP/PM.02.00/II/2024 Tanggal 14 Februari 2024 dengan Lampiran Formulir Model C. Hasil Salinan DPR;
- Fotokopi Formulir Model A Pengawas TPS 2 Desa Banua Anyar DS Nomor 007/LHP/PM.02.00/II/2024 Tanggal 14 Februari 2024 dengan Lampiran Formulir Model C. Hasil Salinan DPR;
- Fotokopi Formulir Model A Pengawas TPS 3 Desa Banua Anyar DS Nomor 007/LHP/PM.02.00/II/2024 Tanggal 14 Februari 2024 dengan Lampiran Formulir Model C. Hasil Salinan DPR;
- Fotokopi Formulir Model A Pengawas TPS 4 Desa Banua Anyar DS Nomor 007/LHP/PM.02.00/II/2024 Tanggal 14 Februari 2024 dengan Lampiran Formulir Model C. Hasil Salinan DPR;
- Fotokopi Formulir Model A Pengawas TPS 5 Desa Banua Anyar DS Nomor 007/LHP/PM.02.00/II/2024 Tanggal 14 Februari 2024 dengan Lampiran Formulir Model C. Hasil Salinan DPR;
- Fotokopi Formulir Model A Pengawas TPS 6 Desa Banua Anyar DS Nomor 007/LHP/PM.02.00/II/2024 Tanggal 14 Februari 2024 dengan Lampiran Formulir Model C. Hasil Salinan DPR;
- Fotokopi Formulir Model A Pengawas TPS 1 Desa Danau Salak Nomor 007/LHP/PM.02.00/II/2024 Tanggal 14 Februari 2024 dengan Lampiran Formulir Model C. Hasil Salinan DPR;
- Fotokopi Formulir Model A Pengawas TPS 2 Desa Danau Salak Nomor 007/LHP/PM.02.00/II/2024 Tanggal 14 Februari 2024 dengan Lampiran Formulir Model C. Hasil Salinan DPR;
- Fotokopi Formulir Model A Pengawas TPS 3 Desa Danau Salak Nomor 007/LHP/PM.02.00/II/2024 Tanggal 14 Februari 2024 dengan Lampiran Formulir Model C. Hasil Salinan DPR;
- Fotokopi Formulir Model A Pengawas TPS 4 Desa Danau Salak Nomor 007/LHP/PM.02.00/II/2024

- Tanggal 14 Februari 2024 dengan Lampiran Formulir Model C.Hasil Salinan DPR;
- Fotokopi Formulir Model A Pengawas TPS 5 Desa Danau Salak Nomor 007/LHP/PM.02.00/II/2024 Tanggal 14 Februari 2024 dengan Lampiran Formulir Model C.Hasil Salinan DPR;
 - Fotokopi Formulir Model A Pengawas TPS 6 Desa Danau Salak Nomor 007/LHP/PM.02.00/II/2024 Tanggal 14 Februari 2024 dengan Lampiran Formulir Model C.Hasil Salinan DPR ;
 - Fotokopi Formulir Model A Pengawas TPS 7 Desa Danau Salak Nomor 007/LHP/PM.02.00/II/2024 Tanggal 14 Februari 2024 dengan Lampiran Formulir Model C.Hasil Salinan DPR ;
 - Fotokopi Formulir Model A Pengawas TPS 8 Desa Danau Salak Nomor 007/LHP/PM.02.00/II/2024 Tanggal 14 Februari 2024 dengan Lampiran Formulir Model C.Hasil Salinan DPR ;
 - Fotokopi Formulir Model A Pengawas TPS 9 Desa Danau Salak Nomor 007/LHP/PM.02.00/II/2024 Tanggal 14 Februari 2024 dengan Lampiran Formulir Model C.Hasil Salinan DPR ;
 - Fotokopi Formulir Model A Pengawas TPS 10 Desa Danau Salak Nomor 007/LHP/PM.02.00/II/2024 Tanggal 14 Februari 2024 dengan Lampiran Formulir Model C.Hasil Salinan DPR ;
 - Fotokopi Formulir Model A Pengawas TPS 11 Desa Danau Salak Nomor 007/LHP/PM.02.00/II/2024 Tanggal 14 Februari 2024 dengan Lampiran Formulir Model C.Hasil Salinan DPR;
 - Fotokopi Formulir Model A Pengawas TPS 1 Desa Jati Baru Nomor 007/LHP/PM.02.00/II/2024 Tanggal 14 Februari 2024 dengan Lampiran Formulir Model C.Hasil Salinan DPR;
 - Fotokopi Formulir Model A Pengawas TPS 2 Desa Jati Baru Nomor 007/LHP/PM.02.00/II/2024 Tanggal 14 Februari 2024 dengan Lampiran Formulir Model C.Hasil Salinan DPR;
 - Fotokopi Formulir Model A Pengawas TPS 3 Desa Jati Baru Nomor 007/LHP/PM.02.00/II/2024 Tanggal 14 Februari 2024 dengan Lampiran Formulir Model C.Hasil Salinan DPR;
 - Fotokopi Formulir Model A Pengawas TPS 4 Desa Jati Baru Nomor 07/LHP/PM.02.00/14/II/2024 Tanggal 14 Februari 2024 dengan Lampiran Formulir Model C.Hasil Salinan DPR ;
 - Fotokopi Formulir Model A Pengawas TPS 5 Desa Jati Baru Nomor 007/LHP/PM.02.00/II/2024 Tanggal 14 Februari 2024 dengan Lampiran Formulir Model C.Hasil Salinan DPR;

- Fotokopi Formulir Model A Pengawas TPS 6 Desa Jati Baru Nomor 007/LHP/PM.02.00/14/02/2024 Tanggal 14 Februari 2024 dengan Lampiran Formulir Model C.Hasil Salinan DPR;
- Fotokopi Formulir Model A Pengawas TPS 1 Desa Kelampaian Tengah Nomor 06/LHP/PM.02.00/II/2024 Tanggal 14 Februari 2024 dengan Lampiran Formulir Model C.Hasil Salinan DPR;
- Fotokopi Formulir Model A Pengawas TPS 2 Desa Kelampaian Tengah Nomor 007/LHP/PM.02.00/II/2024 Tanggal 14 Februari 2024 dengan Lampiran Formulir Model C.Hasil Salinan DPR;
- Fotokopi Formulir Model A Pengawas TPS 3 Desa Kelampaian Tengah Nomor 007/LHP/PM.02.00/II/2024 Tanggal 14 Februari 2024 dengan Lampiran Formulir Model C.Hasil Salinan DPR;
- Fotokopi Formulir Model A Pengawas TPS 4 Desa Kelampaian Tengah Nomor 07/LHP/PM.02.00/II/2024 Tanggal 14 Februari 2024 dengan Lampiran Formulir Model C.Hasil Salinan DPR ;
- Fotokopi Formulir Model A Pengawas TPS 5 Desa Kelampaian Tengah Nomor 007/LHP/PM.02.00/II/2024 Tanggal 14 Februari 2024 dengan Lampiran Formulir Model C.Hasil Salinan DPR;
- Fotokopi Formulir Model A Pengawas TPS 1 Desa Kelampaian Ulu Nomor 007/LHP/PM.02.00/02/2024 Tanggal 14 Februari 2024 dengan Lampiran Formulir Model C.Hasil Salinan DPR;
- Fotokopi Formulir Model A Pengawas TPS 2 Desa Kelampaian Ulu Nomor 007/LHP/PM.02.00/II/2024 Tanggal 14 Februari 2024 dengan Lampiran Formulir Model C.Hasil Salinan DPR;
- Fotokopi Formulir Model A Pengawas TPS 3 Desa Kelampaian Ulu Nomor 007/LHP/PM.02.00/02/2024 Tanggal 14 Februari 2024 dengan Lampiran Formulir Model C.Hasil Salinan DPR;
- Fotokopi Formulir Model A Pengawas TPS 4 Desa Kelampaian Ulu Nomor 007/LHP/PM.02.00/II/2024 Tanggal 14 Februari 2024 dengan Lampiran Formulir Model C.Hasil Salinan DPR;
- Fotokopi Formulir Model A Pengawas TPS 1 Desa Kaliukan Nomor 007/LHP/PM.02.00/II/2024 Tanggal 14 Februari 2024 dengan Lampiran Formulir Model C.Hasil Salinan DPR;
- Fotokopi Formulir Model A Pengawas TPS 2 Desa Kaliukan Nomor 007/LHP/PM.02.00/II/2024 Tanggal 14 Februari 2024 dengan Lampiran Formulir Model C.Hasil Salinan DPR;
- Fotokopi Formulir Model A Pengawas TPS 3 Desa Kaliukan Nomor 007/LHP/PM.02.00/II/2024 Tanggal 14

- Februari 2024 dengan Lampiran Formulir Model C.Hasil Salinan DPR;
- Fotokopi Formulir Model A Pengawas TPS 4 Desa Kaliukan Nomor 007/LHP/PM.02.00/II/2024 Tanggal 14 Februari 2024 dengan Lampiran Formulir Model C.Hasil Salinan DPR;
 - Fotokopi Formulir Model A Pengawas TPS 5 Desa Kaliukan Nomor 007/LHP/PM.02.00/II/2024 Tanggal 14 Februari 2024 dengan Lampiran Formulir Model C.Hasil Salinan DPR;
 - Fotokopi Formulir Model A Pengawas TPS 6 Desa Kaliukan Nomor 007/LHP/PM.02.00/II/2024 Tanggal 14 Februari 2024 dengan Lampiran Formulir Model C.Hasil Salinan DPR;
 - Fotokopi Formulir Model A Pengawas TPS 7 Desa Kaliukan Nomor 007/LHP/PM.02.00/II/2024 Tanggal 14 Februari 2024 dengan Lampiran Formulir Model C.Hasil Salinan DPR;
 - Fotokopi Formulir Model A Pengawas TPS 1 Desa Kelampaian Ilir Nomor 008/LHP/PM.02.00/2/2024 Tanggal 14 Februari 2024 dengan Lampiran Formulir Model C.Hasil Salinan DPR;
 - Fotokopi Formulir Model A Pengawas TPS 2 Desa Kelampaian Ilir Nomor 008/LHP/PM.02.00/2/2024 Tanggal 14 Februari 2024 dengan Lampiran Formulir Model C.Hasil Salinan DPR;
 - Fotokopi Formulir Model A Pengawas TPS 3 Desa Kelampaian Ilir Nomor 007/LHP/PM.02.00/2/2024 Tanggal 14 Februari 2024 dengan Lampiran Formulir Model C.Hasil Salinan DPR;
 - Fotokopi Formulir Model A Pengawas TPS 4 Desa Kelampaian Ilir Nomor 007/LHP/PM.02.00/2/2024 Tanggal 14 Februari 2024 dengan Lampiran Formulir Model C.Hasil Salinan DPR;
 - Fotokopi Formulir Model A Pengawas TPS 5 Desa Kelampaian Ilir Nomor 007/LHP/PM.02.00/2/2024 Tanggal 14 Februari 2024 dengan Lampiran Formulir Model C.Hasil Salinan DPR;
 - Fotokopi Formulir Model A Pengawas TPS 6 Desa Kelampaian Ilir Nomor 008/LHP/PM.02.00/2/2024 Tanggal 14 Februari 2024 dengan Lampiran Formulir Model C.Hasil Salinan DPR;
 - Fotokopi Formulir Model A Pengawas TPS 1 Desa Limamar Nomor 007/LHP/PM.02.00/2/2024 Tanggal 14 Februari 2024 dengan Lampiran Formulir Model C.Hasil Salinan DPR;
 - Fotokopi Formulir Model A Pengawas TPS 2 Desa Limamar Nomor 007/LHP/PM.02.00/2/2024 Tanggal 14 Februari 2024 dengan Lampiran Formulir Model C.Hasil Salinan DPR;

- Fotokopi Formulir Model A Pengawas TPS 3 Desa Limamar Nomor 007/LHP/PM.02.00/2/2024 Tanggal 14 Februari 2024 dengan Lampiran Formulir Model C.Hasil Salinan DPR;
- Fotokopi Formulir Model A Pengawas TPS 4 Desa Limamar Nomor 007/LHP/PM.02.00/2/2024 Tanggal 14 Februari 2024 dengan Lampiran Formulir Model C.Hasil Salinan DPR;
- Fotokopi Formulir Model A Pengawas TPS 5 Desa Limamar Nomor 007/LHP/PM.02.00/2/2024 Tanggal 14 Februari 2024 dengan Lampiran Formulir Model C.Hasil Salinan DPR;
- Fotokopi Formulir Model A Pengawas TPS 6 Desa Limamar Nomor 007/LHP/PM.02.00/2/2024 Tanggal 14 Februari 2024 dengan Lampiran Formulir Model C.Hasil Salinan DPR;
- Fotokopi Formulir Model A Pengawas TPS 7 Desa Limamar Nomor 007/LHP/PM.02.00/2/2024 Tanggal 14 Februari 2024 dengan Lampiran Formulir Model C.Hasil Salinan DPR;
- Fotokopi Formulir Model A Pengawas TPS 1 Desa Lok Gabang Nomor 007/LHP/PM.02.00/II/2024 Tanggal 14 Februari 2024 dengan Lampiran Formulir Model C.Hasil Salinan DPR;
- Fotokopi Formulir Model A Pengawas TPS 2 Desa Lok Gabang Nomor 008/LHP/PM.02.00/2/2024 Tanggal 14 Februari 2024 dengan Lampiran Formulir Model C.Hasil Salinan DPR;
- Fotokopi Formulir Model A Pengawas TPS 3 Desa Lok Gabang Nomor 008/LHP/PM.02.00/2/2024 Tanggal 14 Februari 2024 dengan Lampiran Formulir Model C.Hasil Salinan DPR;
- Fotokopi Formulir Model A Pengawas TPS 4 Desa Lok Gabang Nomor 008/LHP/PM.02.00/2/2024 Tanggal 14 Februari 2024 dengan Lampiran Formulir Model C.Hasil Salinan DPR;
- Fotokopi Formulir Model A Pengawas TPS 5 Desa Lok Gabang Nomor 007/LHP/PM.02.00/II/2024 Tanggal 14 Februari 2024 dengan Lampiran Formulir Model C.Hasil Salinan DPR;
- Fotokopi Formulir Model A Pengawas TPS 6 Desa Lok Gabang Nomor 007/LHP/PM.02.00/II/2024 Tanggal 14 Februari 2024 dengan Lampiran Formulir Model C.Hasil Salinan DPR;
- Fotokopi Formulir Model A Pengawas TPS 1 Desa Munggu Raya Nomor 006/LHP/PM.02.00/II/2024 Tanggal 14 Februari 2024 dengan Lampiran Formulir Model C.Hasil Salinan DPR;
- Fotokopi Formulir Model A Pengawas TPS 2 Desa Munggu Raya Nomor 006/LHP/PM.02.00/II/2024

Tanggal 14 Februari 2024 dengan Lampiran Formulir Model C.Hasil Salinan DPR;

- Fotokopi Formulir Model A Pengawas TPS 1 Desa Pasar Jati Nomor 007/LHP/PM.02.00/II/2024 Tanggal 14 Februari 2024 dengan Lampiran Formulir Model C.Hasil Salinan DPR;
- Fotokopi Formulir Model A Pengawas TPS 2 Desa Pasar Jati Nomor 007/LHP/PM.02.00/II/2024 Tanggal 14 Februari 2024 dengan Lampiran Formulir Model C.Hasil Salinan DPR;
- Fotokopi Formulir Model A Pengawas TPS 3 Desa Pasar Jati Nomor 007/LHP/PM.02.00/II/2024 Tanggal 14 Februari 2024 dengan Lampiran Formulir Model C.Hasil Salinan DPR;
- Fotokopi Formulir Model A Pengawas TPS 4 Desa Pasar Jati Nomor 007/LHP/PM.02.00/II/2024 Tanggal 14 Februari 2024 dengan Lampiran Formulir Model C.Hasil Salinan DPR;
- Fotokopi Formulir Model A Pengawas TPS 5 Desa Pasar Jati Nomor 007/LHP/PM.02.00/II/2024 Tanggal 14 Februari 2024 dengan Lampiran Formulir Model C.Hasil Salinan DPR;
- Fotokopi Formulir Model A Pengawas TPS 6 Desa Pasar Jati Nomor 007/LHP/PM.02.00/II/2024 Tanggal 14 Februari 2024 dengan Lampiran Formulir Model C.Hasil Salinan DPR;
- Fotokopi Formulir Model A Pengawas TPS 7 Desa Pasar Jati Nomor 007/LHP/PM.02.00/II/2024 Tanggal 14 Februari 2024 dengan Lampiran Formulir Model C.Hasil Salinan DPR;
- Fotokopi Formulir Model A Pengawas TPS 8 Desa Pasar Jati Nomor 007/LHP/PM.02.00/II/2024 Tanggal 14 Februari 2024 dengan Lampiran Formulir Model C.Hasil Salinan DPR;
- Fotokopi Formulir Model A Pengawas TPS 9 Desa Pasar Jati Nomor 007/LHP/PM.02.00/II/2024 Tanggal 14 Februari 2024 dengan Lampiran Formulir Model C.Hasil Salinan DPR;
- Fotokopi Formulir Model A Pengawas TPS 10 Desa Pasar Jati Nomor 007/LHP/PM.02.00/II/2024 Tanggal 14 Februari 2024 dengan Lampiran Formulir Model C.Hasil Salinan DPR;
- Fotokopi Formulir Model A Pengawas TPS 11 Desa Pasar Jati Nomor 007/LHP/PM.02.00/II/2024 Tanggal 14 Februari 2024 dengan Lampiran Formulir Model C.Hasil Salinan DPR;
- Fotokopi Formulir Model A Pengawas TPS 12 Desa Pasar Jati Nomor 007/LHP/PM.02.00/II/2024 Tanggal 14 Februari 2024 dengan Lampiran Formulir Model C.Hasil Salinan DPR;

- Fotokopi Formulir Model A Pengawas TPS 1 Desa Pematang Hambawang Nomor 007/LHP/PM.02.00/II/2024 Tanggal 14 Februari 2024 dengan Lampiran Formulir Model C.Hasil Salinan DPR;
- Fotokopi Formulir Model A Pengawas TPS 2 Desa Pematang Hambawang Nomor 007/LHP/PM.02.00/02/2024 Tanggal 14 Februari 2024 dengan Lampiran Formulir Model C.Hasil Salinan DPR;
- Fotokopi Formulir Model A Pengawas TPS 1 Desa Pingaran Ilir Nomor 007/LHP/PM.02.10/II/2024 Tanggal 14 Februari 2024 dengan Lampiran Formulir Model C.Hasil Salinan DPR;
- Fotokopi Formulir Model A Pengawas TPS 2 Desa Pingaran Ilir Nomor 007/LHP/PM.02.00/II/2024 Tanggal 14 Februari 2024 dengan Lampiran Formulir Model C.Hasil Salinan DPR;
- Fotokopi Formulir Model A Pengawas TPS 3 Desa Pingaran Ilir Nomor 007/LHP/PM.02.00/02/2024 Tanggal 14 Februari 2024 dengan Lampiran Formulir Model C.Hasil Salinan DPR;
- Fotokopi Formulir Model A Pengawas TPS 4 Desa Pingaran Ilir Nomor 007/LHP/PM.02.00/02/2024 Tanggal 14 Februari 2024 dengan Lampiran Formulir Model C.Hasil Salinan DPR;
- Fotokopi Formulir Model A Pengawas TPS 5 Desa Pingaran Ilir Nomor 007/LHP/PM.02.00/02/2024 Tanggal 14 Februari 2024 dengan Lampiran Formulir Model C.Hasil Salinan DPR;
- Fotokopi Formulir Model A Pengawas TPS 6 Desa Pingaran Ilir Nomor 007/LHP/PM.02.00/02/2024 Tanggal 14 Februari 2024 dengan Lampiran Formulir Model C.Hasil Salinan DPR;
- Fotokopi Formulir Model A Pengawas TPS 7 Desa Pingaran Ilir Nomor 007/LHP/PM.02.00/02/2024 Tanggal 14 Februari 2024 dengan Lampiran Formulir Model C.Hasil Salinan DPR;
- Fotokopi Formulir Model A Pengawas TPS 8 Desa Pingaran Ilir Nomor 007/LHP/PM.02.00/02/2024 Tanggal 14 Februari 2024 dengan Lampiran Formulir Model C.Hasil Salinan DPR;
- Fotokopi Formulir Model A Pengawas TPS 9 Desa Pingaran Ilir Nomor 007/LHP/PM.02.00/II/2024 Tanggal 14 Februari 2024 dengan Lampiran Formulir Model C.Hasil Salinan DPR;
- Fotokopi Formulir Model A Pengawas TPS 1 Desa Pingaran Ulu Nomor 007/LHP/PM.02.00/II/2024 Tanggal 14 Februari 2024 dengan Lampiran Formulir Model C.Hasil Salinan DPR;
- Fotokopi Formulir Model A Pengawas TPS 2 Desa Pingaran Ulu Nomor 007/LHP/PM.02.00/II/2024

- Tanggal 14 Februari 2024 dengan Lampiran Formulir Model C.Hasil Salinan DPR;
- Fotokopi Formulir Model A Pengawas TPS 3 Desa Pingaran Ulu Nomor 007/SPT/K.KS-02.03/II/2024 Tanggal 14 Februari 2024 dengan Lampiran Formulir Model C.Hasil Salinan DPR;
 - Fotokopi Formulir Model A Pengawas TPS 4 Desa Pingaran Ulu Nomor 007/LHP/PM.02.00/II/2024 Tanggal 14 Februari 2024 dengan Lampiran Formulir Model C.Hasil Salinan DPR;
 - Fotokopi Formulir Model A Pengawas TPS 5 Desa Pingaran Ulu Nomor 007/LHP/PM.02.00/II/2024 Tanggal 14 Februari 2024 dengan Lampiran Formulir Model C.Hasil Salinan DPR;
 - Fotokopi Formulir Model A Pengawas TPS 6 Desa Pingaran Ulu Nomor 007/LHP/PM.02.00/II/2024 Tanggal 14 Februari 2024 dengan Lampiran Formulir Model C.Hasil Salinan DPR;
 - Fotokopi Formulir Model A Pengawas TPS 7 Desa Pingaran Ulu Nomor 007/LHP/PM.02.00/II/2024 Tanggal 14 Februari 2024 dengan Lampiran Formulir Model C.Hasil Salinan DPR;
 - Fotokopi Formulir Model A Pengawas TPS 8 Desa Pingaran Ulu Nomor 007/LHP/PM.02.00/II/2024 Tanggal 14 Februari 2024 dengan Lampiran Formulir Model C.Hasil Salinan DPR;
 - Fotokopi Formulir Model A Pengawas TPS 9 Desa Pingaran Ulu Nomor 007/LHP/PM.02.00/II/2024 Tanggal 14 Februari 2024 dengan Lampiran Formulir Model C.Hasil Salinan DPR;
 - Fotokopi Formulir Model A Pengawas TPS 10 Desa Pingaran Ulu Nomor 007/LHP/PM.02.00/II/2024 Tanggal 14 Februari 2024 dengan Lampiran Formulir Model C.Hasil Salinan DPR;
 - Fotokopi Formulir Model A Pengawas TPS 1 Desa Sungai Alat Nomor 007/LHP/PM.02.00/II/2024 Tanggal 14 Februari 2024 dengan Lampiran Formulir Model C.Hasil Salinan DPR;
 - Fotokopi Formulir Model A Pengawas TPS 2 Desa Sungai Alat Nomor 007/LHP/PM.02.00/II/2024 Tanggal 14 Februari 2024 dengan Lampiran Formulir Model C.Hasil Salinan DPR;
 - Fotokopi Formulir Model A Pengawas TPS 3 Desa Sungai Alat Nomor 007/LHP/PM.02.00/II/2024 Tanggal 14 Februari 2024 dengan Lampiran Formulir Model C.Hasil Salinan DPR;
 - Fotokopi Formulir Model A Pengawas TPS 4 Desa Sungai Alat Nomor 007/LHP/PM.02.00/II/2024 Tanggal 14 Februari 2024 dengan Lampiran Formulir Model C.Hasil Salinan DPR;

- Fotokopi Formulir Model A Pengawas TPS 5 Desa Sungai Alat Nomor 007/LHP/PM.02.00/II/2024 Tanggal 14 Februari 2024 dengan Lampiran Formulir Model C.Hasil Salinan DPR;
- Fotokopi Formulir Model A Pengawas TPS 6 Desa Sungai Alat Nomor 007/LHP/PM.02.00/II/2024 Tanggal 14 Februari 2024 dengan Lampiran Formulir Model C.Hasil Salinan DPR;
- Fotokopi Formulir Model A Pengawas TPS 7 Desa Sungai Alat Nomor 007/LHP/PM.02.00/II/2024 Tanggal 14 Februari 2024 dengan Lampiran Formulir Model C.Hasil Salinan DPR;
- Fotokopi Formulir Model A Pengawas TPS 1 Desa Sungai Tuan Ilir Nomor 007/LHP/PM.02.00/II/2024 Tanggal 14 Februari 2024 dengan Lampiran Formulir Model C.Hasil Salinan DPR;
- Fotokopi Formulir Model A Pengawas TPS 2 Desa Sungai Tuan Ilir Nomor 007/LHP/PM.02.00/II/2024 Tanggal 14 Februari 2024 dengan Lampiran Formulir Model C.Hasil Salinan DPR;
- Fotokopi Formulir Model A Pengawas TPS 3 Desa Sungai Tuan Ilir Nomor 007/LHP/PM.02.00/II/2024 Tanggal 14 Februari 2024 dengan Lampiran Formulir Model C.Hasil Salinan DPR;
- Fotokopi Formulir Model A Pengawas TPS 4 Desa Sungai Tuan Ilir Nomor 007/LHP/PM.02.00/II/2024 Tanggal 14 Februari 2024 dengan Lampiran Formulir Model C.Hasil Salinan DPR;
- Fotokopi Formulir Model A Pengawas TPS 5 Desa Sungai Tuan Ilir Nomor 007/LHP/PM.02.00/II/2024 Tanggal 14 Februari 2024 dengan Lampiran Formulir Model C.Hasil Salinan DPR;
- Fotokopi Formulir Model A Pengawas TPS 6 Desa Sungai Tuan Ilir Nomor 007/LHP/PM.02.00/II/2024 Tanggal 14 Februari 2024 dengan Lampiran Formulir Model C.Hasil Salinan DPR;
- Fotokopi Formulir Model A Pengawas TPS 1 Desa Sungai Tuan Ulu Nomor 007/LHP/PM.02.00/II/2024 Tanggal 14 Februari 2024 dengan Lampiran Formulir Model C.Hasil Salinan DPR;
- Fotokopi Formulir Model A Pengawas TPS 2 Desa Sungai Tuan Ulu Nomor 007/LHP/PM.02.00/2/2024 Tanggal 14 Februari 2024 dengan Lampiran Formulir Model C.Hasil Salinan DPR;
- Fotokopi Formulir Model A Pengawas TPS 3 Desa Sungai Tuan Ulu Nomor 005/LHP/PM.02.00/2/2024 Tanggal 14 Februari 2024 dengan Lampiran Formulir Model C.Hasil Salinan DPR;
- Fotokopi Formulir Model A Pengawas TPS 4 Desa Sungai Tuan Ulu Nomor 007/LHP/PM.02.00/2/2024

- Tanggal 14 Februari 2024 dengan Lampiran Formulir Model C.Hasil Salinan DPR;
- Fotokopi Formulir Model A Pengawas TPS 5 Desa Sungai Tuan Ulu Nomor 007/LHP/PM.02.00/II/2024 Tanggal 14 Februari 2024 dengan Lampiran Formulir Model C.Hasil Salinan DPR;
 - Fotokopi Formulir Model A Pengawas TPS 6 Desa Sungai Tuan Ulu Nomor 007/LHP/PM.02.00/2/2024 Tanggal 14 Februari 2024 dengan Lampiran Formulir Model C.Hasil Salinan DPR;
 - Fotokopi Formulir Model A Pengawas TPS 1 Desa Tambak Danau Nomor 007/LHP/PM.02.00/II/2024 Tanggal 14 Februari 2024 dengan Lampiran Formulir Model C.Hasil Salinan DPR;
 - Fotokopi Formulir Model A Pengawas TPS 2 Desa Tambak Danau Nomor 007/LHP/PM.02.00/02/2024 Tanggal 14 Februari 2024 dengan Lampiran Formulir Model C.Hasil Salinan DPR;
 - Fotokopi Formulir Model A Pengawas TPS 3 Desa Tambak Danau Nomor 007/LHP/PM.02.00/02/2024 Tanggal 14 Februari 2024 dengan Lampiran Formulir Model C.Hasil Salinan DPR;
 - Fotokopi Formulir Model A Pengawas TPS 4 Desa Tambak Danau Nomor 007/LHP/PM.02.00/II/2024 Tanggal 14 Februari 2024 dengan Lampiran Formulir Model C.Hasil Salinan DPR;
 - Fotokopi Formulir Model A Pengawas TPS 1 Desa Tambangan Nomor 007/LHP/PM.02.00/II/2024 Tanggal 14 Februari 2024 dengan Lampiran Formulir Model C.Hasil Salinan DPR;
 - Fotokopi Formulir Model A Pengawas TPS 2 Desa Tambangan Nomor 007/LHP/PM.02.00/II/2024 Tanggal 14 Februari 2024 dengan Lampiran Formulir Model C.Hasil Salinan DPR;
11. Bukti PK.22-11 : - Fotokopi Formulir Model A Pengawasan Kecamatan Aluh-aluh Nomor : 012/LHP/PM.01/6303010/02/2024 Tanggal 24 Februari 2024 dengan Lampiran Formulir Model D.Hasil Kecamatan-DPR Dapil Kalimantan Selatan I tanggal 26 Februari 2024;
- Fotokopi Formulir Model A Pengawas TPS 1 Desa Aluh-Aluh Kecil Nomor 07/LHP/PM.01/6303010-024/02/2024 Tanggal 14 Februari 2024 dengan Lampiran Formulir Model C.Hasil Salinan DPR;
 - Fotokopi Formulir Model A Pengawas TPS 2 Desa Aluh-Aluh Kecil Nomor 07/LHP/PM.01/6303010-024/02/2024 Tanggal 14 Februari 2024 dengan Lampiran Formulir Model C.Hasil Salinan DPR;
 - Fotokopi Formulir Model A Pengawas TPS 3 Desa Aluh-Aluh Kecil Nomor 007/LHP/PM.01/6303010-

- 024/02/2024 Tanggal 14 Februari 2024 dengan Lampiran Formulir Model C.Hasil Salinan DPR;
- Fotokopi Formulir Model A Pengawas TPS 4 Desa Aluh-Aluh Kecil Nomor 007/LHP/PM.01/6303010-024/02/2024 Tanggal 14 Februari 2024 dengan Lampiran Formulir Model C.Hasil Salinan DPR;
 - Fotokopi Formulir Model A Pengawas TPS 5 Desa Aluh-Aluh Kecil Nomor 07/LHP/PM.01/6303010-024/02/2024 Tanggal 14 Februari 2024 dengan Lampiran Formulir Model C.Hasil Salinan DPR;
 - Fotokopi Formulir Model A Pengawas TPS 6 Desa Aluh-Aluh Kecil Nomor 007/LHP/PM.01/6303010-024/02/2024 Tanggal 14 Februari 2024 dengan Lampiran Formulir Model C.Hasil Salinan DPR;
 - Fotokopi Formulir Model A Pengawas TPS 1 Desa Aluh-Aluh Besar Nomor 05/LHP/PM.01/630301-021/02/2024 Tanggal 14 Februari 2024 dengan Lampiran Formulir Model C.Hasil Salinan DPR;
 - Fotokopi Formulir Model A Pengawas TPS 2 Desa Aluh-Aluh Besar Nomor 04/LHP/PM.01/630301021/02/2024 Tanggal 14 Februari 2024 dengan Lampiran Formulir Model C.Hasil Salinan DPR;
 - Fotokopi Formulir Model A Pengawas TPS 3 Desa Aluh-Aluh Besar Nomor 07/LHP/PM.01/6303010021/02/2024 Tanggal 14 Februari 2024 dengan Lampiran Formulir Model C.Hasil Salinan DPR;
 - Fotokopi Formulir Model A Pengawas TPS 4 Desa Aluh-Aluh Besar Nomor 07/LHP/PM.01/6303010021/02/2024 Tanggal 14 Februari 2024 dengan Lampiran Formulir Model C.Hasil Salinan DPR;
 - Fotokopi Formulir Model A Pengawas TPS 5 Desa Aluh-Aluh Besar Nomor 07/LHP/PM.01/6303010021/02/2024 Tanggal 14 Februari 2024 dengan Lampiran Formulir Model C.Hasil Salinan DPR;
 - Fotokopi Formulir Model A Pengawas TPS 6 Desa Aluh-Aluh Besar Nomor 07/LHP/PM.01/6303010-kodeDesa/02/2024 Tanggal 14 Februari 2024 dengan Lampiran Formulir Model C.Hasil Salinan DPR;
 - Fotokopi Formulir Model A Pengawas TPS 7 Desa Aluh-Aluh Besar Nomor 07/LHP/PM.01/6303010-021/02/2024 Tanggal 14 Februari 2024 dengan Lampiran Formulir Model C.Hasil Salinan DPR;
 - Fotokopi Formulir Model A Pengawas TPS 8 Desa Aluh-Aluh Besar Nomor 07/LHP/PM.01/6303010021/02/2024 Tanggal 14

- Februari 2024 dengan Lampiran Formulir Model C.Hasil Salinan DPR;
- Fotokopi Formulir Model A Pengawas TPS 9 Desa Aluh-Aluh Besar Nomor 07/LHP/PM.01/6303010021/02/2024 Tanggal 14 Februari 2024 dengan Lampiran Formulir Model C.Hasil Salinan DPR;
 - Fotokopi Formulir Model A Pengawas TPS 10 Desa Aluh-Aluh Besar Nomor 07/LHP/PM.01/6303010021/02/2024 Tanggal 14 Februari 2024 dengan Lampiran Formulir Model C.Hasil Salinan DPR;
 - Fotokopi Formulir Model A Pengawas TPS 11 Desa Aluh-Aluh Besar Nomor 07/LHP/PM.01/6303010021/02/2024 Tanggal 14 Februari 2024 dengan Lampiran Formulir Model C.Hasil Salinan DPR;
 - Fotokopi Formulir Model A Pengawas TPS 12 Desa Aluh-Aluh Besar Nomor 05/LHP/PM.01/6303010021/02/2024 Tanggal 14 Februari 2024 dengan Lampiran Formulir Model C.Hasil Salinan DPR;
 - Fotokopi Formulir Model A Pengawas TPS 13 Desa Aluh-Aluh Besar Nomor 07/LHP/PM.01/6303010-kode Desa/02/2024 Tanggal 14 Februari 2024 dengan Lampiran Formulir Model C.Hasil Salinan DPR;
 - Fotokopi Formulir Model A Pengawas TPS 1 Desa Bakambat Nomor 07/LHP/PM.01/630301002/02/2024 Tanggal 14 Februari 2024 dengan Lampiran Formulir Model C.Hasil Salinan DPR;
 - Fotokopi Formulir Model A Pengawas TPS 2 Desa Bakambat Nomor 07/LHP/PM.01/630301002/02/2024 Tanggal 14 Februari 2024 dengan Lampiran Formulir Model C.Hasil Salinan DPR;
 - Fotokopi Formulir Model A Pengawas TPS 3 Desa Bakambat Nomor 07/LHP/PM.01/630301002/02/2024 Tanggal 14 Februari 2024 dengan Lampiran Formulir Model C.Hasil Salinan DPR;
 - Fotokopi Formulir Model A Pengawas TPS 4 Desa Bakambat Nomor 07/LHP/PM.01/630301002/02/2024 Tanggal 14 Februari 2024 dengan Lampiran Formulir Model C.Hasil Salinan DPR;
 - Fotokopi Formulir Model A Pengawas TPS 5 Desa Bakambat Nomor 07/LHP/PM.01/630301-002/02/2024 Tanggal 14 Februari 2024 dengan Lampiran Formulir Model C.Hasil Salinan DPR;
 - Fotokopi Formulir Model A Pengawas TPS 1 Desa Balimau Nomor 007/LHP/PM.01/630301-023/02/2024 Tanggal 14 Februari 2024 dengan Lampiran Formulir Model C.Hasil Salinan DPR;

- Fotokopi Formulir Model A Pengawas TPS 2 Desa Balimau Nomor 007/LHP/PM.01/630301-023/02/2024 Tanggal 14 Februari 2024 dengan Lampiran Formulir Model C.Hasil Salinan DPR;
- Fotokopi Formulir Model A Pengawas TPS 3 Desa Balimau Nomor 007/LHP/PM.01/630301-023 /02/2024 Tanggal 14 Februari 2024 dengan Lampiran Formulir Model C.Hasil Salinan DPR;
- Fotokopi Formulir Model A Pengawas TPS 1 Desa Bunipah Nomor 007/LHP/PM.01/6303010/018/02/2024 Tanggal 14 Februari 2024 dengan Lampiran Formulir Model C.Hasil Salinan DPR;
- Fotokopi Formulir Model A Pengawas TPS 2 Desa Bunipah Nomor 007/LHP/PM.01/6303010/018/02/2024 Tanggal 14 Februari 2024 dengan Lampiran Formulir Model C.Hasil Salinan DPR;
- Fotokopi Formulir Model A Pengawas TPS 3 Desa Bunipah Nomor 07/LHP/PM.01/6303010-018/02/2024 Tanggal 14 Februari 2024 dengan Lampiran Formulir Model C.Hasil Salinan DPR;
- Fotokopi Formulir Model A Pengawas TPS 4 Desa Bunipah Nomor 07/LHP/PM.01.02/6303010-018/02/2024 Tanggal 14 Februari 2024 dengan Lampiran Formulir Model C.Hasil Salinan DPR;
- Fotokopi Formulir Model A Pengawas TPS 5 Desa Bunipah Nomor 007/LHP/PM.01/6303010-018/02/2024 Tanggal 14 Februari 2024 dengan Lampiran Formulir Model C.Hasil Salinan DPR;
- Fotokopi Formulir Model A Pengawas TPS 6 Desa Bunipah Nomor 007/LHP/PM.01/630301-018/02/2024 Tanggal 14 Februari 2024 dengan Lampiran Formulir Model C.Hasil Salinan DPR;
- Fotokopi Formulir Model A Pengawas TPS 7 Desa Bunipah Nomor 007/LHP/PM.01/6303010-kode Desa/018/2024 Tanggal 14 Februari 2024 dengan Lampiran Formulir Model C.Hasil Salinan DPR;
- Fotokopi Formulir Model A Pengawas TPS 1 Desa Handil Bujur Nomor 07/LHP/PM.01/630301029/02/2024 Tanggal 14 Februari 2024 dengan Lampiran Formulir Model C.Hasil Salinan DPR;
- Fotokopi Formulir Model A Pengawas TPS 2 Desa Handil Bujur Nomor 007/LHP/PM.01.630301029/02/2024 Tanggal 14 Februari 2024 dengan Lampiran Formulir Model C.Hasil Salinan DPR;
- Fotokopi Formulir Model A Pengawas TPS 3 Desa Handil Bujur Nomor 007/SPT/K.KS/LHP/PM.01/6303010-029/02/2024

- Tanggal 14 Februari 2024 dengan Lampiran Formulir Model C.Hasil Salinan DPR;
- Fotokopi Formulir Model A Pengawas TPS 4 Desa Handil Bujur Nomor 007/LHP/PM.01/630301029/02/2024 Tanggal 14 Februari 2024 dengan Lampiran Formulir Model C.Hasil Salinan DPR;
 - Fotokopi Formulir Model A Pengawas TPS 1 Desa Kuin Besar Nomor 005/LHP/PM.01/6303010-028/02/2024 Tanggal 14 Februari 2024 dengan Lampiran Formulir Model C.Hasil Salinan DPR;
 - Fotokopi Formulir Model A Pengawas TPS 2 Desa Kuin Besar Nomor 005/LHP/PM.01/6303010-028/02/2024 Tanggal 14 Februari 2024 dengan Lampiran Formulir Model C.Hasil Salinan DPR;
 - Fotokopi Formulir Model A Pengawas TPS 3 Desa Kuin Besar Nomor 005/LHP/PM.01/6303010028/02/2024 Tanggal 14 Februari 2024 dengan Lampiran Formulir Model C.Hasil Salinan DPR;
 - Fotokopi Formulir Model A Pengawas TPS 4 Desa Kuin Besar Nomor 005/LHP/PM.01/6303010028/02/2024 Tanggal 14 Februari 2024 dengan Lampiran Formulir Model C.Hasil Salinan DPR;
 - Fotokopi Formulir Model A Pengawas TPS 5 Desa Kuin Besar Nomor 005/LHP/PM.01/6303010-028/02/2024 Tanggal 14 Februari 2024 dengan Lampiran Formulir Model C.Hasil Salinan DPR;
 - Fotokopi Formulir Model A Pengawas TPS 6 Desa Kuin Besar Nomor 005/LHP/PM.01/6303010-028/02/2024 Tanggal 14 Februari 2024 dengan Lampiran Formulir Model C.Hasil Salinan DPR;
 - Fotokopi Formulir Model A Pengawas TPS 1 Desa Kuin Kecil Nomor 007/LHP/PM.01/6303010031/02/2024 Tanggal 14 Februari 2024 dengan Lampiran Formulir Model C.Hasil Salinan DPR;
 - Fotokopi Formulir Model A Pengawas TPS 2 Desa Kuin Kecil Nomor 007/LHP/PM.01/6303010-031/02/2024 Tanggal 14 Februari 2024 dengan Lampiran Formulir Model C.Hasil Salinan DPR;
 - Fotokopi Formulir Model A Pengawas TPS 3 Desa Kuin Kecil Nomor 007/LHP/PM.01/6303010-031/02/2024 Tanggal 14 Februari 2024 dengan Lampiran Formulir Model C.Hasil Salinan DPR;
 - Fotokopi Formulir Model A Pengawas TPS 4 Desa Kuin Kecil Nomor 007/LHP/PM.01/6303010-031/02/2024 Tanggal 14 Februari 2024 dengan Lampiran Formulir Model C.Hasil Salinan DPR;
 - Fotokopi Formulir Model A Pengawas TPS 1 Desa Labat Muara Nomor 07/LHP/PM.01/6303010-014/02/2024 Tanggal 14 Februari 2024 dengan Lampiran Formulir Model C.Hasil Salinan DPR;

- Fotokopi Formulir Model A Pengawas TPS 2 Desa Labat Muara Nomor 007/LHP/PM.01/6303010014/02/2024 Tanggal 14 Februari 2024 dengan Lampiran Formulir Model C.Hasil Salinan DPR;
- Fotokopi Formulir Model A Pengawas TPS 3 Desa Labat Muara Nomor 007/LHP/PM.01/6303010014/02/2024 Tanggal 14 Februari 2024 dengan Lampiran Formulir Model C.Hasil Salinan DPR;
- Fotokopi Formulir Model A Pengawas TPS 4 Desa Labat Muara Nomor 07/LHP/PM.01/6303010014/02/2024 Tanggal 14 Februari 2024 dengan Lampiran Formulir Model C.Hasil Salinan DPR;
- Fotokopi Formulir Model A Pengawas TPS 1 Desa Pemurus Nomor 07/LHP/PM.01/6303010-016/02/2024 Tanggal 14 Februari 2024 dengan Lampiran Formulir Model C.Hasil Salinan DPR;
- Fotokopi Formulir Model A Pengawas TPS 2 Desa Pemurus Nomor 07/LHP/PM.01/6303010-016/02/2024 Tanggal 14 Februari 2024 dengan Lampiran Formulir Model C.Hasil Salinan DPR;
- Fotokopi Formulir Model A Pengawas TPS 3 Desa Pemurus Nomor 07/LHP/PM.01/6303010-016/02/2024 Tanggal 14 Februari 2024 dengan Lampiran Formulir Model C.Hasil Salinan DPR;
- Fotokopi Formulir Model A Pengawas TPS 4 Desa Pemurus Nomor 07/LHP/PM.01/6303010-016/02/2024 Tanggal 14 Februari 2024 dengan Lampiran Formulir Model C.Hasil Salinan DPR;
- Fotokopi Formulir Model A Pengawas TPS 5 Desa Pemurus Nomor 07/LHP/PM.01/6303010-016/02/2024 Tanggal 14 Februari 2024 dengan Lampiran Formulir Model C.Hasil Salinan DPR;
- Fotokopi Formulir Model A Pengawas TPS 6 Desa Pemurus Nomor 07/LHP/PM.01/6303010-016/02/2024 Tanggal 14 Februari 2024 dengan Lampiran Formulir Model C.Hasil Salinan DPR;
- Fotokopi Formulir Model A Pengawas TPS 7 Desa Pemurus Nomor 07/LHP/PM.01/6303010-016/02/2024 Tanggal 14 Februari 2024 dengan Lampiran Formulir Model C.Hasil Salinan DPR;
- Fotokopi Formulir Model A Pengawas TPS 8 Desa Pemurus Nomor 07/LHP/PM.01/6303010-016/02/2024 Tanggal 14 Februari 2024 dengan Lampiran Formulir Model C.Hasil Salinan DPR;
- Fotokopi Formulir Model A Pengawas TPS 9 Desa Pemurus Nomor 07/LHP/PM.01/6303010-016/02/2024

- Tanggal 14 Februari 2024 dengan Lampiran Formulir Model C.Hasil Salinan DPR;
- Fotokopi Formulir Model A Pengawas TPS 10 Desa Pemurus Nomor 07/LHP/PM.01/6303010-016/02/2024 Tanggal 14 Februari 2024 dengan Lampiran Formulir Model C.Hasil Salinan DPR;
 - Fotokopi Formulir Model A Pengawas TPS 1 Desa Podok Nomor 07/LHP/PM.01/6303010-026/02/2024 Tanggal 14 Februari 2024 dengan Lampiran Formulir Model C.Hasil Salinan DPR;
 - Fotokopi Formulir Model A Pengawas TPS 2 Desa Podok Nomor 07/LHP/PM.01/6303010-026/02/2024 Tanggal 14 Februari 2024 dengan Lampiran Formulir Model C.Hasil Salinan DPR;
 - Fotokopi Formulir Model A Pengawas TPS 3 Desa Podok Nomor /LHP/PM.01/6303010-026/02/2024 Tanggal 14 Februari 2024 dengan Lampiran Formulir Model C.Hasil Salinan DPR;
 - Fotokopi Formulir Model A Pengawas TPS 4 Desa Podok Nomor 07/LHP/PM.01/6303010-026/02/2024 Tanggal 14 Februari 2024 dengan Lampiran Formulir Model C.Hasil Salinan DPR;
 - Fotokopi Formulir Model A Pengawas TPS 5 Desa Podok Nomor 07/LHP/PM.01/6303010-026/02/2024 Tanggal 14 Februari 2024 dengan Lampiran Formulir Model C.Hasil Salinan DPR;
 - Fotokopi Formulir Model A Pengawas TPS 6 Desa Podok Nomor 07/LHP/PM.01/6303010-026/02/2024 Tanggal 14 Februari 2024 dengan Lampiran Formulir Model C.Hasil Salinan DPR;
 - Fotokopi Formulir Model A Pengawas TPS 7 Desa Podok Nomor 05/LHP/PM.01/6303010-kode Desa/02/2024 Tanggal 14 Februari 2024 dengan Lampiran Formulir Model C.Hasil Salinan DPR;
 - Fotokopi Formulir Model A Pengawas TPS 8 Desa Podok Nomor 01/LHP/PM.01/6303010-026/02/2024 Tanggal 14 Februari 2024 dengan Lampiran Formulir Model C.Hasil Salinan DPR;
 - Fotokopi Formulir Model A Pengawas TPS 9 Desa Podok Nomor 07/LHP/PM.01/6303010026/02/2024 Tanggal 14 Februari 2024 dengan Lampiran Formulir Model C.Hasil Salinan DPR;
 - Fotokopi Formulir Model A Pengawas TPS 1 Desa Pulantan Nomor 07/LHP/PM.01/630301020/02/2024 Tanggal 14 Februari 2024 dengan Lampiran Formulir Model C.Hasil Salinan DPR;
 - Fotokopi Formulir Model A Pengawas TPS 2 Desa Pulantan Nomor 007/LHP/PM.01/6303010-kode Desa/02/2024 Tanggal 14 Februari 2024 dengan Lampiran Formulir Model C.Hasil Salinan DPR;

- Fotokopi Formulir Model A Pengawas TPS 3 Desa Pulantan Nomor 07/LHP/PM.01/630301020/02/2024 Tanggal 14 Februari 2024 dengan Lampiran Formulir Model C.Hasil Salinan DPR;
- Fotokopi Formulir Model A Pengawas TPS 4 Desa Pulantan Nomor 05/LHP/PM.01/630301020/02/2024 Tanggal 14 Februari 2024 dengan Lampiran Formulir Model C.Hasil Salinan DPR;
- Fotokopi Formulir Model A Pengawas TPS 1 Desa Sungai Musang Nomor 07/LHP/PM.01/6303010-001/02/2024 Tanggal 14 Februari 2024 dengan Lampiran Formulir Model C.Hasil Salinan DPR;
- Fotokopi Formulir Model A Pengawas TPS 2 Desa Sungai Musang Nomor 07/LHP/PM.01/6303010-001/02/2024 Tanggal 14 Februari 2024 dengan Lampiran Formulir Model C.Hasil Salinan DPR;
- Fotokopi Formulir Model A Pengawas TPS 3 Desa Sungai Musang Nomor 07/LHP/PM.01/6303010-001/02/2024 Tanggal 14 Februari 2024 dengan Lampiran Formulir Model C.Hasil Salinan DPR;
- Fotokopi Formulir Model A Pengawas TPS 4 Desa Sungai Musang Nomor 07/LHP/PM.01/6303010-001/02/2024 Tanggal 14 Februari 2024 dengan Lampiran Formulir Model C.Hasil Salinan DPR;
- Fotokopi Formulir Model A Pengawas TPS 5 Desa Sungai Musang Nomor 07/LHP/PM.01/6303010-kode Desa/02/2024 Tanggal 14 Februari 2024 dengan Lampiran Formulir Model C.Hasil Salinan DPR;
- Fotokopi Formulir Model A Pengawas TPS 1 Desa Simpang Warga Nomor 04/LHP/PM.01/6303010-002/02/2024 Tanggal 14 Februari 2024 dengan Lampiran Formulir Model C.Hasil Salinan DPR;
- Fotokopi Formulir Model A Pengawas TPS 2 Desa Simpang Warga Nomor 07/LHP/PM.01/6303010-002/02/2024 Tanggal 14 Februari 2024 dengan Lampiran Formulir Model C.Hasil Salinan DPR;
- Fotokopi Formulir Model A Pengawas TPS 3 Desa Simpang Warga Nomor 07/LHP/PM.01/6303010-002/02/2024 Tanggal 14 Februari 2024 dengan Lampiran Formulir Model C.Hasil Salinan DPR;
- Fotokopi Formulir Model A Pengawas TPS 4 Desa Simpang Warga Nomor 07/LHP/PM.01/6303010-002/02/2024 Tanggal 14 Februari 2024 dengan Lampiran Formulir Model C.Hasil Salinan DPR;
- Fotokopi Formulir Model A Pengawas TPS 5 Desa Simpang Warga Nomor 04/LHP/PM.01/6303010-002/02/2024 Tanggal 14 Februari 2024 dengan Lampiran Formulir Model C.Hasil Salinan DPR;
- Fotokopi Formulir Model A Pengawas TPS 6 Desa Simpang Warga Nomor 07/LHP/PM.01/6303010-

- 002/02/2024 Tanggal 14 Februari 2024 dengan Lampiran Formulir Model C.Hasil Salinan DPR;
- Fotokopi Formulir Model A Pengawas TPS 7 Desa Simpang Warga Nomor 04/LHP/PM.01/6303010-002/02/2024 Tanggal 14 Februari 2024 dengan Lampiran Formulir Model C.Hasil Salinan DPR;
 - Fotokopi Formulir Model A Pengawas TPS 8 Desa Simpang Warga Nomor 07/LHP/PM.01/6303010-002/02/2024 Tanggal 14 Februari 2024 dengan Lampiran Formulir Model C.Hasil Salinan DPR;
 - Fotokopi Formulir Model A Pengawas TPS 9 Desa Simpang Warga Nomor 07/LHP/PM.01/6303010-002/02/2024 Tanggal 14 Februari 2024 dengan Lampiran Formulir Model C.Hasil Salinan DPR;
 - Fotokopi Formulir Model A Pengawas TPS 1 Desa Simpang Warga Nomor 041/LHP/PM.01/6303010-019/02/2024 Tanggal 14 Februari 2024 dengan Lampiran Formulir Model C.Hasil Salinan DPR;
 - Fotokopi Formulir Model A Pengawas TPS 2 Desa Simpang Warga Nomor 007/LHP/PM.01/6303010-041/02/2024 Tanggal 14 Februari 2024 dengan Lampiran Formulir Model C.Hasil Salinan DPR;
 - Fotokopi Formulir Model A Pengawas TPS 3 Desa Simpang Warga Nomor 041/LHP/PM.01/6303010-kode Desa/02/2024 Tanggal 14 Februari 2024 dengan Lampiran Formulir Model C.Hasil Salinan DPR;
 - Fotokopi Formulir Model A Pengawas TPS 4 Desa Simpang Warga Nomor 007/LHP/PM.01/6303010-019/02/2024 Tanggal 14 Februari 2024 dengan Lampiran Formulir Model C.Hasil Salinan DPR;
 - Fotokopi Formulir Model A Pengawas TPS 5 Desa Simpang Warga Nomor 007/LHP/PM.01/6303010-019/02/2024 Tanggal 14 Februari 2024 dengan Lampiran Formulir Model C.Hasil Salinan DPR;
 - Fotokopi Formulir Model A Pengawas TPS 6 Desa Simpang Warga Nomor 007/LHP/PM.01/6303010-kode Desa/02/2024 Tanggal 14 Februari 2024 dengan Lampiran Formulir Model C.Hasil Salinan DPR;
 - Fotokopi Formulir Model A Pengawas TPS 1 Desa Tanipah Nomor 05/LHP/PM.01/6303010015/02/2024 Tanggal 14 Februari 2024 dengan Lampiran Formulir Model C.Hasil Salinan DPR;
 - Fotokopi Formulir Model A Pengawas TPS 2 Desa Tanipah Nomor 05/LHP/PM.01/6303010015/02/2024 Tanggal 14 Februari 2024 dengan Lampiran Formulir Model C.Hasil Salinan DPR;
 - Fotokopi Formulir Model A Pengawas TPS 3 Desa Tanipah Nomor 05/LHP/PM.01/6303010015/02/2024 Tanggal 14 Februari 2024 dengan Lampiran Formulir Model C.Hasil Salinan DPR;

- Fotokopi Formulir Model A Pengawas TPS 4 Desa Tanipah Nomor 05/LHP/PM.01/6303010015/02/2024 Tanggal 14 Februari 2024 dengan Lampiran Formulir Model C.Hasil Salinan DPR;
 - Fotokopi Formulir Model A Pengawas TPS 5 Desa Tanipah Nomor 05/LHP/PM.01/6303010015/02/2024 Tanggal 14 Februari 2024 dengan Lampiran Formulir Model C.Hasil Salinan DPR;
 - Fotokopi Formulir Model A Pengawas TPS 6 Desa Tanipah Nomor 05/LHP/PM.01/6303010-kode Desa/02/2024 Tanggal 14 Februari 2024 dengan Lampiran Formulir Model C.Hasil Salinan DPR;
 - Fotokopi Formulir Model A Pengawas TPS 1 Desa Terapu Nomor 007/LHP/PM.01/6303010-027/02/2024 Tanggal 14 Februari 2024 dengan Lampiran Formulir Model C.Hasil Salinan DPR;
 - Fotokopi Formulir Model A Pengawas TPS 2 Desa Terapu Nomor 03/LHP/PM.01/6303010-027/02/2024 Tanggal 14 Februari 2024 dengan Lampiran Formulir Model C.Hasil Salinan DPR;
12. Bukti PK.22-12 :
- Fotokopi Formulir Model A Pengawasan Kecamatan Cintapuri Darussalam Nomor : 022/LHP/PM.03.020/02/2024 Tanggal 19 Februari 2024 dengan Lampiran Formulir Model D.Hasil Kecamatan-DPR Dapil Kalimantan Selatan I tanggal 26 Februari 2024;
 - Fotokopi Formulir Model A Pengawasan Kecamatan Cintapuri Darussalam Nomor : 023/LHP/PM.03.020/02/2024 Tanggal 20 Februari 2024 dengan Lampiran Formulir Model D.Hasil Kecamatan-DPR Dapil Kalimantan Selatan I tanggal 26 Februari 2024;
 - Fotokopi Formulir Model A Pengawasan Kecamatan Cintapuri Darussalam Nomor : 024/LHP/PM.03.020/02/2024 Tanggal 21 Februari 2024 dengan Lampiran Formulir Model D.Hasil Kecamatan-DPR Dapil Kalimantan Selatan I tanggal 26 Februari 2024;
 - Fotokopi Formulir Model A Pengawasan Kecamatan Cintapuri Darussalam Nomor : 025/LHP/PM.03.020/02/2024 Tanggal 22 Februari 2024 dengan Lampiran Formulir Model D.Hasil Kecamatan-DPR Dapil Kalimantan Selatan I tanggal 26 Februari 2024;
 - Fotokopi Formulir Model A Pengawasan Kecamatan Cintapuri Darussalam Nomor : 026/LHP/PM.03.020/02/2024 Tanggal 23 Februari 2024 dengan Lampiran Formulir Model D.Hasil Kecamatan-DPR Dapil Kalimantan Selatan I tanggal 26 Februari 2024;

- Fotokopi Formulir Model A Pengawasan Kecamatan Cintapuri Darussalam Nomor : 027/LHP/PM.03.020/02/2024 Tanggal 24 Februari 2024 dengan Lampiran Formulir Model D.Hasil Kecamatan-DPR Dapil Kalimantan Selatan I tanggal 26 Februari 2024;
- Fotokopi Formulir Model A Pengawas TPS 1 Desa Keramat Mina Nomor 24/LHP/PM.03.02/2001/02/2024 Tanggal 14 Februari 2024 dengan Lampiran Formulir Model C.Hasil Salinan DPR;
- Fotokopi Formulir Model A Pengawas TPS 2 Desa Keramat Mina Nomor 25/LHP/PM.03.02/2001/02/2024 Tanggal 14 Februari 2024 dengan Lampiran Formulir Model C.Hasil Salinan DPR;
- Fotokopi Formulir Model A Pengawas TPS 3 Desa Keramat Mina Nomor 26/LHP/PM.03.02/2001/02/2024 Tanggal 14 Februari 2024 dengan Lampiran Formulir Model C.Hasil Salinan DPR;
- Fotokopi Formulir Model A Pengawas TPS 4 Desa Keramat Mina Nomor 27/LHP/PM.03.02/2001/02/2024 Tanggal 14 Februari 2024 dengan Lampiran Formulir Model C.Hasil Salinan DPR;
- Fotokopi Formulir Model A Pengawas TPS 5 Desa Keramat Mina Nomor 28/LHP/PM.03.02/2001/02/2024 Tanggal 14 Februari 2024 dengan Lampiran Formulir Model C.Hasil Salinan DPR;
- Fotokopi Formulir Model A Pengawas TPS 6 Desa Keramat Mina Nomor 29/LHP/PM.03.02/2001/02/2024 Tanggal 14 Februari 2024 dengan Lampiran Formulir Model C.Hasil Salinan DPR;
- Fotokopi Formulir Model A Pengawas TPS 1 Desa Garis Hanyar Nomor 018/LHP/PM.03.020/2002/02/2024 Tanggal 14 Februari 2024 dengan Lampiran Formulir Model C.Hasil Salinan DPR;
- Fotokopi Formulir Model A Pengawas TPS 2 Desa Garis Hanyar Nomor 019/LHP/PM.03.020/2002/02/2024 Tanggal 14 Februari 2024 dengan Lampiran Formulir Model C.Hasil Salinan DPR;
- Fotokopi Formulir Model A Pengawas TPS 3 Desa Garis Hanyar Nomor 020/LHP/PM.03.020/2002/02/2024 Tanggal 14 Februari 2024 dengan Lampiran Formulir Model C.Hasil Salinan DPR;
- Fotokopi Formulir Model A Pengawas TPS 1 Desa Cintapuri Nomor 46/LHP/PM.01.2003/02/2024 Tanggal 14 Februari 2024 dengan Lampiran Formulir Model C.Hasil Salinan DPR;

- Fotokopi Formulir Model A Pengawas TPS 2 Desa Cintapuri Nomor 047/LHP/PM.03.20/2003/02/2024 Tanggal 14 Februari 2024 dengan Lampiran Formulir Model C.Hasil Salinan DPR;
- Fotokopi Formulir Model A Pengawas TPS 3 Desa Cintapuri Nomor 049/LHP/PM.03.20/2003/02/2024 Tanggal 14 Februari 2024 dengan Lampiran Formulir Model C.Hasil Salinan DPR;
- Fotokopi Formulir Model A Pengawas TPS 4 Desa Cintapuri Nomor 053/LHP/PM.03.20/2003/02/2024 Tanggal 14 Februari 2024 dengan Lampiran Formulir Model C.Hasil Salinan DPR;
- Fotokopi Formulir Model A Pengawas TPS 5 Desa Cintapuri Nomor 056/LHP/PM.03.20/2003/02/2024 Tanggal 14 Februari 2024 dengan Lampiran Formulir Model C.Hasil Salinan DPR;
- Fotokopi Formulir Model A Pengawas TPS 6 Desa Cintapuri Nomor 052/LHP/PM.03.20/2003/02/2024 Tanggal 14 Februari 2024 dengan Lampiran Formulir Model C.Hasil Salinan DPR;
- Fotokopi Formulir Model A Pengawas TPS 7 Desa Cintapuri Nomor 48/LHP/PM.03.20/2003/02/2024 Tanggal 14 Februari 2024 dengan Lampiran Formulir Model C.Hasil Salinan DPR;
- Fotokopi Formulir Model A Pengawas TPS 8 Desa Cintapuri Nomor 051/LHP/PM.03.20/2003/02/2024 Tanggal 14 Februari 2024 dengan Lampiran Formulir Model C.Hasil Salinan DPR;
- Fotokopi Formulir Model A Pengawas TPS 9 Desa Cintapuri Nomor 50/LHP/PM.01.2003/02/2024 2024 Tanggal 14 Februari 2024 dengan Lampiran Formulir Model C.Hasil Salinan DPR;
- Fotokopi Formulir Model A Pengawas TPS 1 Desa Surian Hanyar Nomor 042/LHP/PM.03.20/2004/02/2024 Tanggal 14 Februari 2024 dengan Lampiran Formulir Model C.Hasil Salinan DPR;
- Fotokopi Formulir Model A Pengawas TPS 2 Desa Surian Hanyar Nomor 048/LHP/PM.01.20/2004/02/2024 Tanggal 14 Februari 2024 dengan Lampiran Formulir Model C.Hasil Salinan DPR;
- Fotokopi Formulir Model A Pengawas TPS 3 Desa Surian Hanyar Nomor 043/LHP/PM.03.20/2004/02/2024 Tanggal 14 Februari 2024 dengan Lampiran Formulir Model C.Hasil Salinan DPR;
- Fotokopi Formulir Model A Pengawas TPS 4 Desa Surian Hanyar Nomor 047/LHP/PM.01.20/2004/02/2024 Tanggal 14 Februari

- 2024 dengan Lampiran Formulir Model C.Hasil Salinan DPR;
- Fotokopi Formulir Model A Pengawas TPS 5 Desa Surian Hanyar Nomor 045/LHP/PM.03.20/2004/02/2024 Tanggal 14 Februari 2024 dengan Lampiran Formulir Model C.Hasil Salinan DPR;
 - Fotokopi Formulir Model A Pengawas TPS 6 Desa Surian Hanyar Nomor 041/LHP/PM.03.20/2004/02/2024 Tanggal 14 Februari 2024 dengan Lampiran Formulir Model C.Hasil Salinan DPR;
 - Fotokopi Formulir Model A Pengawas TPS 7 Desa Surian Hanyar Nomor 0/LHP/PM.01.20/2003/02/2024 Tanggal 14 Februari 2024 dengan Lampiran Formulir Model C.Hasil Salinan DPR;
 - Fotokopi Formulir Model A Pengawas TPS 8 Desa Surian Hanyar Nomor 044/LHP/PM.01.20/2004/02/2024 Tanggal 14 Februari 2024 dengan Lampiran Formulir Model C.Hasil Salinan DPR;
 - Fotokopi Formulir Model A Pengawas TPS 1 Desa Benua Anyar Nomor 014/LHP/PM.01.02.05-2005/02/2024 Tanggal 14 Februari 2024 dengan Lampiran Formulir Model C.Hasil Salinan DPR;
 - Fotokopi Formulir Model A Pengawas TPS 2 Desa Benua Anyar Nomor 015/LHP/PM.03.020/2005/02/2004 Tanggal 14 Februari 2024 dengan Lampiran Formulir Model C.Hasil Salinan DPR;
 - Fotokopi Formulir Model A Pengawas TPS 1 Desa Alalak Padang Nomor 017/LHP/PM.03.020/2006/02/2024 Tanggal 14 Februari 2024 dengan Lampiran Formulir Model C.Hasil Salinan DPR;
 - Fotokopi Formulir Model A Pengawas TPS 2 Desa Alalak Padang Nomor 18/LHP/PM.01.2006/02/2024 Tanggal 14 Februari 2024 dengan Lampiran Formulir Model C.Hasil Salinan DPR;
 - Fotokopi Formulir Model A Pengawas TPS 3 Desa Alalak Padang Nomor 18/LHP/PM.01.2006/02/2024 Tanggal 14 Februari 2024 dengan Lampiran Formulir Model C.Hasil Salinan DPR;
 - Fotokopi Formulir Model A Pengawas TPS 4 Desa Alalak Padang Nomor 20/LHP/PM.03.020/2006/02/2024 Tanggal 14 Februari 2024 dengan Lampiran Formulir Model C.Hasil Salinan DPR;
 - Fotokopi Formulir Model A Pengawas TPS 5 Desa Alalak Padang Nomor

019/LHP/PM.03.20/2006/02/2024 Tanggal 14 Februari 2024 dengan Lampiran Formulir Model C.Hasil Salinan DPR;

- Fotokopi Formulir Model A Pengawas TPS 1 Desa Makmur Karya Nomor 19/LHP/PM.01.(2007)/02/2024 Tanggal 14 Februari 2024 dengan Lampiran Formulir Model C.Hasil Salinan DPR;
- Fotokopi Formulir Model A Pengawas TPS 2 Desa Makmur Karya Nomor 20/LHP/PM.01.(2007)/02/2024 Tanggal 14 Februari 2024 dengan Lampiran Formulir Model C.Hasil Salinan DPR;
- Fotokopi Formulir Model A Pengawas TPS 3 Desa Makmur Karya Nomor 21/LHP/PM.01.(2007)/02/2024 Tanggal 14 Februari 2024 dengan Lampiran Formulir Model C.Hasil Salinan DPR;
- Fotokopi Formulir Model A Pengawas TPS 4 Desa Makmur Karya Nomor 22/LHP/PM.01.(2007)/02/2024 Tanggal 14 Februari 2024 dengan Lampiran Formulir Model C.Hasil Salinan DPR;
- Fotokopi Formulir Model A Pengawas TPS 1 Desa Simpang Lima Nomor 15/LHP/PM.01/2008/02/2024 Tanggal 14 Februari 2024 dengan Lampiran Formulir Model C.Hasil Salinan DPR;
- Fotokopi Formulir Model A Pengawas TPS 2 Desa Simpang Lima Nomor 16/LHP/PM.03.20/2008/02/2024 Tanggal 14 Februari 2024 dengan Lampiran Formulir Model C.Hasil Salinan DPR;
- Fotokopi Formulir Model A Pengawas TPS 1 Desa Karya Makmur Nomor 004/LHP/PM.03.20/2009/02/2024 Tanggal 14 Februari 2024 dengan Lampiran Formulir Model C.Hasil Salinan DPR;
- Fotokopi Formulir Model A Pengawas TPS 2 Desa Karya Makmur Nomor 004/LHP/PM.03.20/2009-02/2024 Tanggal 14 Februari 2024 dengan Lampiran Formulir Model C.Hasil Salinan DPR;
- Fotokopi Formulir Model A Pengawas TPS 1 Desa Sindang Jaya Nomor 014/LHP/PM.03.20/2010/02/2024 Tanggal 14 Februari 2024 dengan Lampiran Formulir Model C.Hasil Salinan DPR;
- Fotokopi Formulir Model A Pengawas TPS 2 Desa Sindang Jaya Nomor 013/LHP/PM.03.20/2010/02/2024 Tanggal 14 Februari 2024 dengan Lampiran Formulir Model C.Hasil Salinan DPR;
- Fotokopi Formulir Model A Pengawas TPS 1 Desa Sumber Sari Nomor 14/LHP/PM.03.20/2011/02/2024 Tanggal 14 Februari 2024 dengan Lampiran Formulir Model C.Hasil Salinan DPR;

- Fotokopi Formulir Model A Pengawas TPS 2 Desa Sumber Sari Nomor 15/LHP/PM.03.20/2011/02/2024 Tanggal 14 Februari 2024 dengan Lampiran Formulir Model C-Hasil Salinan DPR;
13. Bukti PK.22-13 : Fotokopi Formulir Model A Pengawas Kabupaten Barito Kuala Nomor : 089/LHP/PM.01.00/3/2024 Tanggal 2 Maret 2024 dengan lampiran formulir Model D. Hasil Kabupaten/Kota-DPR;
14. Bukti PK.22-14 : - Fotokopi Formulir Model A Pengawas Kecamatan Rantau Badauh Nomor 016/LHP/PM.01.03/2/2024 Tanggal 21 februari 2024 dengan lampiran formulir Model D. Hasil Kecamatan-DPR;
- Fotokopi Formulir Model A Pengawas TPS 1 Desa Danda Jaya Nomor 04/LHP/01.02/110003/02/2024 Tanggal 14 februari 2024 dengan lampiran Formulir Model C-Hasil Salinan DPR;
 - Fotokopi Formulir Model A Pengawas TPS 2 Desa Danda Jaya Nomor 04/LHP/01.02/110003/02/2024 Tanggal 14 februari 2024 dengan lampiran Formulir Model C-Hasil Salinan DPR;
 - Fotokopi Formulir Model A Pengawas TPS 3 Desa Danda Jaya Nomor 04/LHP/01.02/110003/02/2024 Tanggal 14 februari 2024 dengan lampiran Formulir Model C-Hasil Salinan DPR;
 - Fotokopi Formulir Model A Pengawas TPS 4 Desa Danda Jaya Nomor 04/LHP/01.02/110003/02/2024 Tanggal 14 februari 2024 dengan lampiran Formulir Model C-Hasil Salinan DPR;
 - Fotokopi Formulir Model A Pengawas TPS 5 Desa Danda Jaya Nomor 04/LHP/01.02/110003/02/2024 Tanggal 14 februari 2024 dengan lampiran Formulir Model C-Hasil Salinan DPR;
 - Fotokopi Formulir Model A Pengawas TPS 6 Desa Danda Jaya Nomor 04/LHP/01.02/110003/02/2024 Tanggal 14 februari 2024 dengan lampiran Formulir Model C-Hasil Salinan DPR;
 - Fotokopi Formulir Model A Pengawas TPS 7 Desa Danda Jaya Nomor 04/LHP/01.02/110003/02/2024 Tanggal 14 februari 2024 dengan lampiran Formulir Model C-Hasil Salinan DPR;
 - Fotokopi Formulir Model A Pengawas TPS 8 Desa Danda Jaya Nomor 04/LHP/01.02/110003/02/2024 Tanggal 14 februari 2024 dengan lampiran Formulir Model C-Hasil Salinan DPR;
 - Fotokopi Formulir Model A Pengawas TPS 9 Desa Danda Jaya Nomor 04/LHP/01.02/110003/02/2024 Tanggal 14 februari 2024 dengan lampiran Formulir Model C-Hasil Salinan DPR;

- Fotokopi Formulir Model A Pengawas TPS 10 Desa Danda Jaya Nomor 04/LHP/01.02/110003/02/2024 Tanggal 14 februari 2024 dengan lampiran Formulir Model C-Hasil Salinan DPR;
- Fotokopi Formulir Model A Pengawas TPS 1 Desa Pindahan Baru Nomor 04/LHP/01.02/110002/02/2024 Tanggal 14 februari 2024 dengan lampiran Formulir Model C-Hasil Salinan DPR;
- Fotokopi Formulir Model A Pengawas TPS 2 Desa Pindahan Baru Nomor 04/LHP/01.02/110002/02/2024 Tanggal 14 februari 2024 dengan lampiran Formulir Model C-Hasil Salinan DPR;
- Fotokopi Formulir Model A Pengawas TPS 3 Desa Pindahan Baru Nomor 04/LHP/01.02/110002/02/2024 Tanggal 14 februari 2024 dengan lampiran Formulir Model C-Hasil Salinan DPR;
- Fotokopi Formulir Model A Pengawas TPS 4 Desa Pindahan Baru Nomor 04/LHP/01.02/110002/02/2024 Tanggal 14 februari 2024 dengan lampiran Formulir Model C-Hasil Salinan DPR;
- Fotokopi Formulir Model A Pengawas TPS 5 Desa Pindahan Baru Nomor 04/LHP/01.02/110002/02/2024 Tanggal 14 februari 2024 dengan lampiran Formulir Model C-Hasil Salinan DPR;
- Fotokopi Formulir Model A Pengawas TPS 1 Desa Simpang Arja Nomor 04/LHP/01.02/110008/02/2024 Tanggal 14 februari 2024 dengan lampiran Formulir Model C-Hasil Salinan DPR;
- Fotokopi Formulir Model A Pengawas TPS 2 Desa Simpang Arja Nomor Nomor 04/LHP/01.02/110008/02/2024 Tanggal 14 februari 2024 dengan lampiran Formulir Model C-Hasil Salinan DPR;
- Fotokopi Formulir Model A Pengawas TPS 3 Desa Simpang Arja Nomor Nomor 04/LHP/01.02/110008/02/2024 Tanggal 14 februari 2024 dengan lampiran Formulir Model C-Hasil Salinan DPR;
- Fotokopi Formulir Model A Pengawas TPS 4 Desa Simpang Arja Nomor Nomor 04/LHP/01.02/110008/02/2024 Tanggal 14 februari 2024 dengan lampiran Formulir Model C-Hasil Salinan DPR;
- Fotokopi Formulir Model A Pengawas TPS 1 Desa Sinar Baru Nomor 04/LHP/01.02/110009/02/2024 Tanggal 14 februari 2024 dengan lampiran Formulir Model C-Hasil Salinan DPR;
- Fotokopi Formulir Model A Pengawas TPS 2 Desa Sinar Baru Nomor 04/LHP/01.02/110009/02/2024

- Tanggal 14 februari 2024 dengan lampiran Formulir Model C-Hasil Salinan DPR;
- Fotokopi Formulir Model A Pengawas TPS 3 Desa Sinar Baru Nomor 04/LHP/01.02/110009/02/2024 Tanggal 14 februari 2024 dengan lampiran Formulir Model C-Hasil Salinan DPR;
 - Fotokopi Formulir Model A Pengawas TPS 4 Desa Sinar Baru Nomor 04/LHP/01.02/110009/02/2024 Tanggal 14 februari 2024 dengan lampiran Formulir Model C-Hasil Salinan DPR;
 - Fotokopi Formulir Model A Pengawas TPS 5 Desa Sinar Baru Nomor 04/LHP/01.02/110009/02/2024 Tanggal 14 februari 2024 dengan lampiran Formulir Model C-Hasil Salinan DPR;
 - Fotokopi Formulir Model A Pengawas TPS 6 Desa Sinar Baru Nomor 04/LHP/01.02/110009/02/2024 Tanggal 14 februari 2024 dengan lampiran Formulir Model C-Hasil Salinan DPR;
 - Fotokopi Formulir Model A Pengawas TPS 1 Desa Sungai Bamban Nomor 04/LHP/01.02/110005/02/2024 Tanggal 14 februari 2024 dengan lampiran Formulir Model C-Hasil Salinan DPR;
 - Fotokopi Formulir Model A Pengawas TPS 2 Desa Sungai Bamban Nomor 04/LHP/01.02/110005/02/2024 Tanggal 14 februari 2024 dengan lampiran Formulir Model C-Hasil Salinan DPR;
 - Fotokopi Formulir Model A Pengawas TPS 3 Desa Sungai Bamban Nomor 04/LHP/01.02/110005/02/2024 Tanggal 14 februari 2024 dengan lampiran Formulir Model C-Hasil Salinan DPR;
 - Fotokopi Formulir Model A Pengawas TPS 4 Desa Sungai Bamban Nomor 04/LHP/01.02/110005/02/2024 Tanggal 14 februari 2024 dengan lampiran Formulir Model C-Hasil Salinan DPR;
 - Fotokopi Formulir Model A Pengawas TPS 5 Desa Sungai Bamban Nomor 04/LHP/01.02/110005/02/2024 Tanggal 14 februari 2024 dengan lampiran Formulir Model C-Hasil Salinan DPR;
 - Fotokopi Formulir Model A Pengawas TPS 6 Desa Sungai Bamban Nomor 04/LHP/01.02/110005/02/2024 Tanggal 14 februari 2024 dengan lampiran Formulir Model C-Hasil Salinan DPR;
 - Fotokopi Formulir Model A Pengawas TPS 1 Desa Sungai Gampa Nomor 04/LHP/01.02/110006/02/2024 Tanggal 14 februari 2024 dengan lampiran Formulir Model C-Hasil Salinan DPR;
 - Fotokopi Formulir Model A Pengawas TPS 2 Desa Sungai Gampa Nomor 04/LHP/01.02/110006/02/2024 Tanggal 14 februari 2024 dengan lampiran Formulir Model C-Hasil Salinan DPR;

- Fotokopi Formulir Model A Pengawas TPS 3 Desa Sungai Gampa Nomor 04/LHP/01.02/110006/02/2024 Tanggal 14 februari 2024 dengan lampiran Formulir Model C-Hasil Salinan DPR;
- Fotokopi Formulir Model A Pengawas TPS 4 Desa Sungai Gampa Nomor 04/LHP/01.02/110006/02/2024 Tanggal 14 februari 2024 dengan lampiran Formulir Model C-Hasil Salinan DPR;
- Fotokopi Formulir Model A Pengawas TPS 5 Desa Sungai Gampa Nomor 04/LHP/01.02/110006/02/2024 Tanggal 14 februari 2024 dengan lampiran Formulir Model C-Hasil Salinan DPR;
- Fotokopi Formulir Model A Pengawas TPS 6 Desa Sungai Gampa Nomor 04/LHP/01.02/110006/02/2024 Tanggal 14 februari 2024 dengan lampiran Formulir Model C-Hasil Salinan DPR;
- Fotokopi Formulir Model A Pengawas TPS 7 Desa Sungai Gampa Nomor 04/LHP/01.02/110006/02/2024 Tanggal 14 februari 2024 dengan lampiran Formulir Model C-Hasil Salinan DPR;
- Fotokopi Formulir Model A Pengawas TPS 1 Desa Sungai Gampa Asahi Nomor 04/LHP/01.02/110004/02/2024 Tanggal 14 februari 2024 dengan lampiran Formulir Model C-Hasil Salinan DPR;
- Fotokopi Formulir Model A Pengawas TPS 2 Desa Sungai Gampa Asahi Nomor 04/LHP/01.02/110004/02/2024 Tanggal 14 februari 2024 dengan lampiran Formulir Model C-Hasil Salinan DPR;
- Fotokopi Formulir Model A Pengawas TPS 3 Desa Sungai Gampa Asahi Nomor 04/LHP/01.02/110004/02/2024 Tanggal 14 februari 2024 dengan lampiran Formulir Model C-Hasil Salinan DPR;
- Fotokopi Formulir Model A Pengawas TPS 4 Desa Sungai Gampa Asahi Nomor 04/LHP/01.02/110004/02/2024 Tanggal 14 februari 2024 dengan lampiran Formulir Model C-Hasil Salinan DPR;
- Fotokopi Formulir Model A Pengawas TPS 5 Desa Sungai Gampa Asahi Nomor 04/LHP/01.02/110004/02/2024 Tanggal 14 februari 2024 dengan lampiran Formulir Model C-Hasil Salinan DPR;
- Fotokopi Formulir Model A Pengawas TPS 6 Desa Sungai Gampa Asahi Nomor 04/LHP/01.02/110004/02/2024 Tanggal 14 februari 2024 dengan lampiran Formulir Model C-Hasil Salinan DPR;

- Fotokopi Formulir Model A Pengawas TPS 7 Desa Sungai Gampa Asahi Nomor 04/LHP/01.02/110004/02/2024 Tanggal 14 februari 2024 dengan lampiran Formulir Model C-Hasil Salinan DPR;
- Fotokopi Formulir Model A Pengawas TPS 1 Desa Sungai Pantai Nomor 04/LHP/01.02/110001/02/2024 Tanggal 14 februari 2024 dengan lampiran Formulir Model C-Hasil Salinan DPR;
- Fotokopi Formulir Model A Pengawas TPS 2 Desa Sungai Pantai Nomor 04/LHP/01.02/110001/02/2024 Tanggal 14 februari 2024 dengan lampiran Formulir Model C-Hasil Salinan DPR;
- Fotokopi Formulir Model A Pengawas TPS 3 Desa Sungai Pantai Nomor 04/LHP/01.02/110001/02/2024 Tanggal 14 februari 2024 dengan lampiran Formulir Model C-Hasil Salinan DPR;
- Fotokopi Formulir Model A Pengawas TPS 4 Desa Sungai Pantai Nomor 04/LHP/01.02/110001/02/2024 Tanggal 14 februari 2024 dengan lampiran Formulir Model C-Hasil Salinan DPR;
- Fotokopi Formulir Model A Pengawas TPS 5 Desa Sungai Pantai Nomor 04/LHP/01.02/110001/02/2024 Tanggal 14 februari 2024 dengan lampiran Formulir Model C-Hasil Salinan DPR;
- Fotokopi Formulir Model A Pengawas TPS 6 Desa Sungai Pantai Nomor 04/LHP/01.02/110001/02/2024 Tanggal 14 februari 2024 dengan lampiran Formulir Model C-Hasil Salinan DPR;
- Fotokopi Formulir Model A Pengawas TPS 1 Desa Sungai Sahurai Nomor 04/LHP/01.02/110007/02/2024 Tanggal 14 februari 2024 dengan lampiran Formulir Model C-Hasil Salinan DPR;
- Fotokopi Formulir Model A Pengawas TPS 2 Desa Sungai Sahurai Nomor 04/LHP/01.02/110007/02/2024 Tanggal 14 februari 2024 dengan lampiran Formulir Model C-Hasil Salinan DPR;
- Fotokopi Formulir Model A Pengawas TPS 3 Desa Sungai Sahurai Nomor 04/LHP/01.02/110007/02/2024 Tanggal 14 februari 2024 dengan lampiran Formulir Model C-Hasil Salinan DPR;
- Fotokopi Formulir Model A Pengawas TPS 4 Desa Sungai Sahurai Nomor 04/LHP/01.02/110007/02/2024 Tanggal 14 februari 2024 dengan lampiran Formulir Model C-Hasil Salinan DPR;
- Fotokopi Formulir Model A Pengawas TPS 5 Desa Sungai Sahurai Nomor 04/LHP/01.02/110007/02/2024 Tanggal 14 februari 2024 dengan lampiran Formulir Model C-Hasil Salinan DPR;

- Fotokopi Formulir Model A Pengawas TPS 6 Desa Sungai Sahurai Nomor 04/LHP/01.02/110007/02/2024 Tanggal 14 februari 2024 dengan lampiran Formulir Model C-Hasil Salinan DPR.

[2.9] Menimbang bahwa untuk mempersingkat uraian dalam putusan ini, segala sesuatu yang terjadi di persidangan cukup ditunjuk dalam berita acara persidangan, yang merupakan satu kesatuan yang tidak terpisahkan dengan putusan ini.

3. PERTIMBANGAN HUKUM

Kewenangan Mahkamah

Dalam Eksepsi

[3.1] Menimbang bahwa sebelum mempertimbangkan lebih lanjut Kewenangan Mahkamah, terlebih dahulu Mahkamah akan mempertimbangkan eksepsi Pihak Terkait yang pada pokoknya menyatakan Mahkamah tidak berwenang memeriksa, mengadili, dan memutus permohonan Pemohon dengan alasan permohonan yang disampaikan dalam perkara *a quo* merupakan permohonan yang telah dilaporkan kepada Badan Pengawas Pemilihan Umum (Bawaslu) dan laporan dugaan pelanggaran administrasi Pemilu tersebut telah diputus melalui Putusan Bawaslu Kabupaten Banjar Nomor 001/LP/ADM.PL/BWSL.KAB/22.04/III/2024, bertanggal 28 Maret 2024, serta telah dikoreksi oleh Bawaslu RI melalui Putusan Koreksi Nomor 019/KS/ADM.PP/BWSL/00.00/IV/2024, bertanggal 19 April 2024, yang amar putusannya menyatakan Terlapor Panitia Pemilihan Kecamatan (PPK) Gambut, PPK Kertak Hanyar, dan PPK Sungai Pinang terbukti secara sah dan meyakinkan melakukan pelanggaran administratif Pemilu, sehingga atas putusan koreksi tersebut sudah seharusnya tidak terdapat persoalan lagi dan tidak dapat menjadi dalil permohonan *a quo*;

Bahwa terhadap eksepsi Pihak Terkait tersebut, Mahkamah mencermati secara saksama permohonan Pemohon terutama pada bagian posita dan petitum, telah ternyata yang dimohonkan oleh Pemohon pada pokoknya adalah permohonan pembatalan Keputusan Komisi Pemilihan Umum Nomor 360 Tahun 2024 tentang

Penetapan Hasil Pemilihan Umum Presiden dan Wakil Presiden, Anggota Dewan Perwakilan Rakyat, Dewan Perwakilan Daerah, Dewan Perwakilan Rakyat Daerah Provinsi, dan Dewan Perwakilan Rakyat Daerah Kabupaten/Kota Secara Nasional dalam Pemilihan Umum Tahun 2024, bertanggal 20 Maret 2024, pukul 22.19 WIB (selanjutnya disebut Keputusan KPU 360/2024) [vide bukti P-1 = bukti T-1 = bukti PT-1];

[3.2] Menimbang bahwa berdasarkan Pasal 24C ayat (1) Undang-Undang Dasar Negara Republik Indonesia Tahun 1945 (selanjutnya disebut UUD 1945), Pasal 10 ayat (1) huruf d Undang-Undang Nomor 24 Tahun 2003 tentang Mahkamah Konstitusi sebagaimana telah diubah terakhir dengan Undang-Undang Nomor 7 Tahun 2020 tentang Perubahan Ketiga Atas Undang-Undang Nomor 24 Tahun 2003 tentang Mahkamah Konstitusi (Lembaran Negara Republik Indonesia Tahun 2020 Nomor 216, Tambahan Lembaran Negara Republik Indonesia Nomor 6554, selanjutnya disebut UU MK), dan Pasal 29 ayat (1) huruf d Undang-Undang Nomor 48 Tahun 2009 tentang Kekuasaan Kehakiman (Lembaran Negara Republik Indonesia Tahun 2009 Nomor 157, Tambahan Lembaran Negara Republik Indonesia Nomor 5076), serta Pasal 474 ayat (1) Undang-Undang Nomor 7 Tahun 2017 tentang Pemilihan Umum sebagaimana telah diubah dengan Undang-Undang Nomor 7 Tahun 2023 tentang Penetapan Peraturan Pemerintah Pengganti Undang-Undang Nomor 1 Tahun 2022 tentang Perubahan Atas Undang-Undang Nomor 7 Tahun 2017 tentang Pemilihan Umum Menjadi Undang-Undang (Lembaran Negara Republik Indonesia Tahun 2023 Nomor 54, Tambahan Lembaran Negara Republik Indonesia Nomor 6863, selanjutnya disebut UU Pemilu), Mahkamah berwenang mengadili pada tingkat pertama dan terakhir yang putusannya bersifat final untuk memutus perselisihan tentang hasil pemilihan umum (PHPU);

[3.3] Menimbang bahwa oleh karena permohonan Pemohon adalah mengenai pembatalan Keputusan KPU 360/2024 sepanjang berkaitan dengan perolehan suara calon anggota Dewan Perwakilan Rakyat Republik Indonesia (DPR RI) di Daerah Pemilihan (Dapil) Kalimantan Selatan I, maka Mahkamah berpendapat hal tersebut menjadi kewenangan Mahkamah untuk mengadilinya. Oleh karenanya, eksepsi Pihak Terkait berkenaan dengan kewenangan Mahkamah tidak beralasan

menurut hukum. Dengan demikian, Mahkamah berwenang untuk mengadili permohonan *a quo*.

Tenggang Waktu Pengajuan Permohonan

Dalam Eksepsi

[3.4] Menimbang bahwa sebelum mempertimbangkan lebih lanjut tenggang waktu pengajuan permohonan, terlebih dahulu Mahkamah akan mempertimbangkan eksepsi Pihak Terkait yang pada pokoknya menyatakan bahwa mengenai tenggang waktu pengajuan permohonan oleh Pemohon, Pihak Terkait menyerahkan sepenuhnya kepada Mahkamah untuk menilainya;

[3.5] Menimbang bahwa berdasarkan Pasal 74 ayat (3) UU MK, Pasal 474 ayat (2) UU Pemilu, dan Pasal 7 ayat (1) Peraturan Mahkamah Konstitusi Nomor 2 Tahun 2023 tentang Tata Beracara Dalam Perkara Perselisihan Hasil Pemilihan Umum Anggota Dewan Perwakilan Rakyat dan Dewan Perwakilan Rakyat Daerah (selanjutnya disebut PMK 2/2023), permohonan hanya dapat diajukan dalam jangka waktu paling lama 3 x 24 (tiga kali dua puluh empat) jam sejak diumumkan penetapan perolehan suara hasil Pemilu anggota DPR dan DPRD secara nasional oleh Termohon;

[3.6] Menimbang bahwa Termohon mengumumkan Keputusan KPU 360/2024 pada tanggal 20 Maret 2024 pukul 22.19 WIB [vide bukti P-1 = bukti T-1 = bukti PT-1]. Dengan demikian 3 x 24 (tiga kali dua puluh empat) jam sejak pengumuman penetapan perolehan suara hasil Pemilu Anggota Dewan Perwakilan Rakyat dan Dewan Perwakilan Rakyat Daerah secara nasional oleh Termohon adalah tanggal 20 Maret 2024 pukul 22.19 WIB sampai dengan tanggal 23 Maret 2024 pukul 22.19 WIB;

Bahwa Pemohon mengajukan permohonan penyelesaian perselisihan hasil pemilihan umum terhadap penetapan perolehan suara hasil pemilihan umum secara nasional oleh Termohon ke Mahkamah pada hari Sabtu tanggal 23 Maret 2024 pukul 16.11 WIB berdasarkan Akta Pengajuan Permohonan Pemohon Nomor 17-01-14-22/AP3-DPR-DPRD/Pan.MK/03/2024, bertanggal 23 Maret 2024 [vide bukti P-3A = bukti T-02]. Oleh karenanya, permohonan Pemohon diajukan masih

dalam tenggang waktu sebagaimana ditentukan oleh peraturan perundang-undangan. Dengan demikian, eksepsi Pihak Terkait mengenai tenggang waktu pengajuan permohonan adalah tidak beralasan menurut hukum.

Kedudukan Hukum Pemohon

Dalam Eksepsi

[3.7] Menimbang bahwa sebelum mempertimbangkan lebih lanjut kedudukan hukum Pemohon, terlebih dahulu Mahkamah akan mempertimbangkan eksepsi Pihak Terkait yang pada pokoknya menyatakan Pemohon tidak memiliki kedudukan hukum dengan alasan bahwa Putusan Koreksi Bawaslu RI Nomor 019/KS/ADM.PP/BWSL/00.00/IV/2024 yang mengoreksi Putusan Bawaslu Kabupaten Banjar Nomor 001/LP/ADM.PL/BWSL.KAB/22.04/III/2024 hanya mengoreksi perolehan suara Pemohon di 3 TPS di 3 kecamatan, yaitu di TPS 002 Desa Rantau Bakula Kecamatan Sungai Pinang dengan selisih 40 suara, di TPS 008 Desa Mandar Sari Kecamatan Kertak Hanyar dengan selisih 23 suara, dan di TPS 037 Desa Gambut Kecamatan Gambut dengan selisih 30 suara, sehingga terhadap total selisih 93 suara tersebut tidak dapat memengaruhi hasil Pemilu Tahun 2024. Sementara terhadap perolehan suara Pihak Terkait di 2 kecamatan, yaitu Kecamatan Astambul dan Kecamatan Aluh-Aluh tidak berubah atau tidak dikoreksi oleh Bawaslu RI. Adapun penambahan 3 kecamatan baru, yaitu Kecamatan Mataraman dan Kecamatan Cintapuri Darussalam di Kabupaten Banjar, dan Kecamatan Rantau Badauh di Kabupaten Barito Kuala hanya dijadikan sebagai cara agar perkara *a quo* terkesan baru untuk menghindari *nebis in idem*. Oleh karenanya, sekalipun dikurangi dengan selisih suara yang dituduhkan tersebut, permohonan Pemohon sama sekali tidak memengaruhi perolehan kursi partai politik peserta Pemilu di Dapil Kalimantan Selatan I, sehingga menurut Pihak Terkait, Pemohon tidak memiliki kedudukan hukum untuk mengajukan permohonan *a quo*;

Bahwa terhadap eksepsi Pihak Terkait tersebut, penilaian kedudukan hukum dalam perkara PPHU tidak didasarkan pada besar atau kecilnya selisih jumlah perolehan suara antara Pemohon dengan partai politik peserta Pemilu lainnya, melainkan terhadap kualitas subjek hukum Pemohon (prinsipal) yang mengajukan permohonan pembatalan keputusan Termohon mengenai penetapan

perolehan suara hasil Pemilu secara nasional. Terlebih lagi, eksepsi Pihak Terkait *a quo* telah memasuki materi pokok permohonan Pemohon. Dengan demikian, eksepsi Pihak Terkait *a quo* tidak beralasan menurut hukum. Selanjutnya Mahkamah akan mempertimbangkan kedudukan hukum Pemohon dengan uraian di bawah ini;

[3.8] Menimbang bahwa berdasarkan Pasal 74 ayat (1) huruf c UU MK, Pemohon adalah partai politik peserta pemilihan umum, dan Pasal 3 ayat (1) huruf b dan huruf d PMK 2/2023, Pemohon dalam perkara PHPU Anggota DPR dan DPRD adalah perseorangan calon anggota DPR, DPRD/DPRA/DPRK dalam satu partai politik/partai politik lokal yang sama yang telah memperoleh persetujuan secara tertulis dari ketua umum dan sekretaris jenderal atau sebutan lainnya dari partai politik/partai politik lokal yang bersangkutan untuk pengisian keanggotaan DPR, DPRD/DPRA/DPRK;

[3.9] Menimbang bahwa berdasarkan Keputusan Komisi Pemilihan Umum Nomor 518 Tahun 2022 tentang Penetapan Partai Politik Peserta Pemilihan Umum Anggota Dewan Perwakilan Rakyat dan Dewan Perwakilan Rakyat Daerah dan Partai Politik Lokal Aceh Peserta Pemilihan Umum Anggota Dewan Perwakilan Rakyat Aceh dan Dewan Perwakilan Rakyat Kabupaten/Kota Tahun 2024 bertanggal 14 Desember 2022 sebagaimana telah diubah dengan Keputusan Komisi Pemilihan Umum Nomor 551 Tahun 2022 tentang Perubahan Atas Keputusan Komisi Pemilihan Umum Nomor 518 Tahun 2022 tentang Penetapan Partai Politik Peserta Pemilihan Umum Anggota Dewan Perwakilan Rakyat dan Dewan Perwakilan Rakyat Daerah dan Partai Politik Lokal Aceh Peserta Pemilihan Umum Anggota Dewan Perwakilan Rakyat Aceh dan Dewan Perwakilan Rakyat Kabupaten/Kota Tahun 2024 bertanggal 30 Desember 2022, dan Keputusan Komisi Pemilihan Umum Nomor 519 Tahun 2022 tentang Penetapan Nomor Urut Partai Politik Peserta Pemilihan Umum Anggota Dewan Perwakilan Rakyat dan Dewan Perwakilan Rakyat Daerah dan Partai Politik Lokal Aceh Peserta Pemilihan Umum Anggota Dewan Perwakilan Rakyat Aceh dan Dewan Perwakilan Rakyat Kabupaten/Kota Tahun 2024 bertanggal 14 Desember 2022 sebagaimana telah diubah dengan Keputusan Komisi Pemilihan Umum Nomor 552 Tahun 2022 tentang Perubahan Atas Keputusan Komisi Pemilihan Umum Nomor 519 Tahun 2022

tentang Penetapan Nomor Urut Partai Politik Peserta Pemilihan Umum Anggota Dewan Perwakilan Rakyat dan Dewan Perwakilan Rakyat Daerah dan Partai Politik Lokal Aceh Peserta Pemilihan Umum Anggota Dewan Perwakilan Rakyat Aceh dan Dewan Perwakilan Rakyat Kabupaten/Kota Tahun 2024 bertanggal 30 Desember 2022, Pemohon adalah partai politik peserta Pemilu Tahun 2024 dengan Nomor Urut 14 [vide bukti P-2 dan bukti P-3]. Dengan demikian menurut Mahkamah, Pemohon memiliki kedudukan hukum untuk mengajukan permohonan *a quo*.

[3.10] Menimbang bahwa oleh karena Mahkamah berwenang mengadili permohonan *a quo* dan permohonan diajukan masih dalam tenggang waktu yang ditentukan oleh peraturan perundang-undangan serta Pemohon memiliki kedudukan hukum untuk mengajukan permohonan maka selanjutnya Mahkamah akan mempertimbangkan eksepsi Termohon dan eksepsi Pihak Terkait dan pokok permohonan;

Dalam Eksepsi

[3.11] Menimbang bahwa terhadap permohonan Pemohon, baik Termohon maupun Pihak Terkait mengajukan eksepsi yang pada pokoknya menyatakan permohonan Pemohon tidak jelas atau kabur dengan alasan sebagai berikut:

[3.11.1] Bahwa menurut Termohon, Pemohon telah keliru menyebutkan perolehan suara PAN berdasarkan penghitungan suara oleh Termohon di Kecamatan Cintapuri Darussalam sebesar 990 suara, padahal yang sebenarnya adalah 861 suara. Selain itu, tabel data Pemohon pada TPS 1 Desa Danda Jaya mengalami kerancuan yang mana pada formulir C.Hasil dan formulir D.Hasil keduanya berisikan 48 suara untuk PAN, namun Pemohon mendalilkan adanya selisih 3 suara. Oleh karenanya, dalil tentang terjadinya penambahan suara yang dilakukan oleh Termohon untuk PAN adalah tidak jelas dan kabur;

[3.11.2] Bahwa menurut Pihak Terkait, permohonan Pemohon tidak jelas karena dalil Pemohon yang mempermasalahkan mengenai perbedaan rekapitulasi antara C.Hasil Salinan-DPR dengan D.Hasil Kecamatan-DPR tidak didukung oleh bukti-bukti yang valid dan dapat dipertanggungjawabkan, sehingga diragukan kebenarannya. Pihak Terkait mempertanyakan keabsahan dan legalitas alat bukti

berupa C.Hasil Salinan-DPR sebagaimana bukti yang diajukan oleh Pemohon sebab Pemohon (Partai Demokrat) tidak memiliki saksi mandat pada semua TPS di 8 kecamatan yang didalilkan. Selain itu, Pihak Terkait juga mempertanyakan keabsahan dan legalitas alat bukti berupa D.Hasil Kecamatan-DPR yang diajukan oleh Pemohon sebab salinan D.Hasil Kecamatan-DPR hanya diberikan terbatas untuk saksi dan Panwaslu Kecamatan. Terlebih lagi, baik formulir C.Hasil Salinan-DPR maupun D.Hasil Kecamatan yang dijadikan sebagai alat bukti diragukan keabsahannya karena hanya berupa foto, hasil *scan*, dan/atau fotokopi;

Bahwa terhadap eksepsi Termohon tersebut, materi eksepsi *a quo* telah masuk pada substansi pokok permohonan yang harus dibuktikan lebih lanjut. Sementara terhadap eksepsi Pihak Terkait tersebut, ketentuan Pasal 46 ayat (3) PMK 2/2023 menyatakan, "*Alat bukti surat atau tulisan sebagaimana dimaksud pada ayat (1), keabsahan perolehannya harus dapat dipertanggungjawabkan secara hukum.*", sehingga keabsahan perolehan bukti surat atau tulisan dalam perkara PHPU Anggota DPR dan DPRD harus dapat dipertanggungjawabkan secara hukum. Artinya, apabila di kemudian hari ternyata terdapat bukti surat atau tulisan yang diduga diperoleh dengan cara yang bertentangan dengan peraturan perundang-undangan atau tidak sesuai dengan dokumen asli, hal tersebut merupakan ranah kewenangan lembaga peradilan lain untuk memeriksa dan mengadilinya. Dengan demikian, terlepas dari terbukti atau tidaknya dalil Pemohon *a quo*, eksepsi Termohon dan eksepsi Pihak Terkait *a quo* adalah tidak beralasan menurut hukum;

[3.12] Menimbang bahwa oleh karena eksepsi Termohon dan eksepsi Pihak Terkait tidak beralasan menurut hukum, selanjutnya Mahkamah akan mempertimbangkan pokok permohonan.

Dalam Pokok Permohonan

[3.13] Menimbang bahwa dalam permohonannya Pemohon memohonkan pembatalan Keputusan KPU 360/2024, bertanggal 20 Maret 2024, sepanjang perolehan suara calon anggota DPR RI di Dapil Kalimantan Selatan I dengan alasan-alasan (sebagaimana selengkapnya telah dimuat dalam bagian Duduk Perkara) yang apabila dirumuskan Mahkamah pada pokoknya Pemohon

mendalikkan terdapat penambahan suara Partai Amanat Nasional (PAN) sebesar 6.066 suara dan pengurangan suara Pemohon sebanyak 1 suara yang terjadi di 7 kecamatan pada Kabupaten Banjar dan 1 kecamatan pada Kabupaten Barito Kuala berdasarkan tabel persandingan antara formulir C.Hasil/Salinan dan formulir D.Hasil beserta lampiran di 8 kecamatan tersebut. Di Kecamatan Kertak Hanyar Kabupaten Banjar, terjadi penambahan suara PAN sebanyak 1.042 suara dan pengurangan suara Pemohon sebanyak 25 suara. Di Kecamatan Sungai Pinang Kabupaten Banjar, perolehan suara PAN bertambah 677 suara dan perolehan suara Pemohon juga bertambah 9 suara. Di Kecamatan Gambut Kabupaten Banjar, perolehan suara PAN bertambah 1.822 suara dan perolehan suara Pemohon juga bertambah 3 suara. Di Kecamatan Mataraman Kabupaten Banjar, perolehan suara PAN bertambah 430 suara dan perolehan suara Pemohon juga bertambah 4 suara. Di Kecamatan Astambul Kabupaten Banjar, perolehan suara PAN bertambah 743 suara dan perolehan suara Pemohon juga bertambah 7 suara. Di Kecamatan Aluh-Aluh Kabupaten Banjar, perolehan suara PAN bertambah 626 suara dan perolehan suara Pemohon juga bertambah 1 suara. Di Kecamatan Cintapuri Darussalam Kabupaten Banjar, perolehan suara PAN bertambah 679 suara. Selanjutnya, di Kecamatan Rantau Badauh Kabupaten Barito Kuala, perolehan suara PAN bertambah 47 suara. Adapun Pemohon telah mengajukan keberatan dalam rekapitulasi di tingkat Kabupaten Banjar, rekapitulasi di tingkat Provinsi Kalimantan Selatan, dan rekapitulasi di tingkat nasional. Menurut Pemohon, perolehan suara PAN sebesar 94.602 suara dikurangi dengan 6.066 suara menjadi 88.536 suara, dan perolehan suara Pemohon (Partai Demokrat) sebesar 89.979 suara ditambah 1 suara menjadi 89.980 suara, sehingga perubahan penghitungan suara tersebut memengaruhi hasil dalam makna Pemohon berhak atas kursi DPR RI di Dapil Kalimantan Selatan I.

Bahwa berdasarkan dalil-dalil permohonan Pemohon tersebut di atas, Pemohon memohon agar Mahkamah membatalkan Keputusan KPU 360/2024 sepanjang perolehan suara calon anggota DPR RI di Dapil Kalimantan Selatan I dan menetapkan perolehan suara yang benar menurut Pemohon sebagaimana selengkapnya terurai dalam petitum Pemohon;

Bahwa untuk membuktikan dalilnya Pemohon mengajukan alat bukti yang diberi tanda bukti P-1 sampai dengan bukti P-810 yang telah disahkan dalam

persidangan dan bukti P-811 sampai dengan bukti P-1346, serta 1 orang ahli, yaitu Novrizza Hendri, dan 3 orang saksi, yaitu Abruri Rispani, Sulaiman, dan M. Saidinor (keterangan selengkapnya dimuat dalam bagian Duduk Perkara);

Bahwa terhadap dalil Pemohon tersebut, Termohon menyampaikan jawaban/bantahan yang pada pokoknya telah ada laporan Pemohon untuk 5 kecamatan dari 7 kecamatan pada Kabupaten Banjar dan telah diproses oleh Bawaslu RI dan diputus melalui Putusan Koreksi Bawaslu RI Nomor 019/KS/ADM.PP/BWSL/00.00/IV/2024, bertanggal 19 April 2024. Oleh karena putusan Bawaslu RI tersebut menyatakan hanya PPK Gambut, PPK Kertak Hanyar, dan PPK Sungai Pinang yang terbukti secara sah dan meyakinkan melakukan pelanggaran administratif Pemilu, maka Termohon hanya menanggapi dalil Pemohon terkait selisih suara di Kecamatan Kertak Hanyar, Kecamatan Sungai Pinang, Kecamatan Gambut, Kecamatan Mataraman, Kecamatan Cintapuri Darussalam pada Kabupaten Banjar, dan Kecamatan Rantau Badauh pada Kabupaten Barito Kuala. Menurut Termohon, hasil penghitungan suara pada formulir C.Hasil versi Pemohon belum dilakukan pembetulan di tingkat TPS dan pelaksanaan rekapitulasi telah dilakukan secara berjenjang. Termohon menyusun tabel persandingan perolehan suara PAN berdasarkan formulir C.Hasil dan D.Hasil beserta lampiran pada lokasi TPS yang didalilkan oleh Pemohon. Perolehan suara PAN adalah 4.018 suara dan perolehan suara Partai Demokrat adalah 1.221 suara di Kecamatan Kertak Hanyar. Kemudian perolehan suara PAN sebesar 934 suara di Kecamatan Sungai Pinang, 4.597 suara di Kecamatan Gambut, 1.115 suara di Kecamatan Mataraman, dan 861 suara di Kecamatan Cintapuri Darussalam. Selanjutnya, perolehan suara PAN sebesar 2.220 suara di Kecamatan Rantau Badauh Kabupaten Barito Kuala. Selain itu, Termohon menyatakan terdapat indikasi pelanggaran hukum yang dilakukan oleh pihak Pemohon kepada semua Ketua PPS se-Kecamatan Sungai Pinang dan dugaan intimidasi kepada Ketua PPK Astambul;

Bahwa untuk membuktikan jawabannya Termohon mengajukan alat bukti yang diberi tanda bukti T-1 sampai dengan bukti T-19 yang telah disahkan dalam persidangan, serta 5 orang saksi, yaitu Suprat, Sugeng Riyadi, Ahmadi, Muhammad Rizani, dan Riza Anshari (keterangan selengkapnya dimuat dalam bagian Duduk Perkara);

Bahwa Pihak Terkait PAN memberikan keterangan yang pada pokoknya menerangkan dalil Pemohon *a quo* adalah tidak benar. Pihak Terkait menerangkan bahwa berdasarkan perolehan suara yang ditetapkan oleh Termohon, Pihak Terkait meraih 94.602 suara dan Pemohon meraih 89.979 suara di Dapil Kalimantan Selatan I. Berdasarkan tabel persandingan C.Hasil Salinan-DPR dan D.Hasil Kecamatan-DPR, Pihak Terkait memperoleh 4.018 suara di Kecamatan Kertak Hanyar, 934 suara di Kecamatan Sungai Pinang, 4.597 suara di Kecamatan Gambut, 1.115 suara di Kecamatan Mataraman, 1.928 suara di Kecamatan Astambul, 2.314 suara di Kecamatan Aluh-Aluh, dan 990 suara di Kecamatan Cintapuri Darussalam pada Kabupaten Banjar, serta 2.220 suara di Kecamatan Rantau Badauh pada Kabupaten Barito Kuala. Menurut Pihak Terkait, tidak ada penambahan suara Pihak Terkait dan tidak ada pengurangan suara Pemohon. Selain itu, objek permohonan Pemohon merupakan objek yang sama yang pernah dilaporkan ke Bawaslu Kabupaten Banjar dan diputus dalam Putusan Nomor 001/LP/ADM.PL/BWSL.KAB/22.04/III/2024, bertanggal 28 Maret 2024, dan telah dikoreksi oleh Bawaslu RI dalam Putusan Koreksi Nomor 019/KS/ADM.PP/BWSL/00.00/IV/2024, bertanggal 19 April 2024. Berdasarkan putusan Bawaslu RI tersebut, hanya dilakukan koreksi terhadap 3 TPS di 3 kecamatan yang berbeda, yaitu TPS 002 Desa Rantau Bakula Kecamatan Sungai Pinang, TPS 008 Desa Mandar Sari Kecamatan Kertak Hanyar, dan TPS 037 Desa Gambut Kecamatan Gambut;

Bahwa untuk membuktikan keterangannya Pihak Terkait PAN mengajukan alat bukti yang diberi tanda bukti PT-1 sampai dengan bukti PT-804 yang telah disahkan dalam persidangan, serta 1 orang ahli, yaitu M. Hadin Muhjad, dan 5 orang saksi, yaitu Bahrudin Efendi, Rahmani, M. Zuhdi, A. Rifai, dan Yusuf Rahmadhan (keterangan selengkapnya dimuat dalam bagian Duduk Perkara);

Bahwa sementara itu, atas dalil Pemohon tersebut, Bawaslu menyampaikan keterangan berdasarkan hasil pengawasan terdapat Putusan Bawaslu Kabupaten Banjar Nomor 001/LP/ADM.PL/BWSL.KAB/22.04/III/2024, bertanggal 28 Maret 2024, yang menyatakan pihak Terlapor, yaitu PPK di 5 kecamatan tidak terbukti melakukan perbuatan melanggar tata cara, prosedur atau mekanisme pada tahapan pemilu sesuai dengan peraturan perundang-undangan. Putusan tersebut dikoreksi oleh Bawaslu RI melalui Putusan Koreksi Nomor

019/KS/ADM.PP/BWSL/00.00/IV/2024 yang dalam amar putusannya menyatakan Terlapor PPK Aluh-Aluh dan PPK Astambul tidak terbukti melakukan pelanggaran administrasi pemilu, sedangkan Terlapor PPK Gambut, PPK Kertak Hanyar, dan PPK Sungai Pinang terbukti secara sah dan meyakinkan melakukan pelanggaran administrasi pemilu. Berdasarkan hasil pengawasan dalam bentuk tabel, Pihak Terkait memperoleh 94.602 suara dan Pemohon memperoleh 89.979 suara pada rekapitulasi di tingkat provinsi. Pada rekapitulasi tingkat Kabupaten Banjar, perolehan suara Pihak Terkait sebesar 33.655 suara dan Pemohon sebesar 10.220 suara. Dari jumlah tersebut, di Kecamatan Kertak Hanyar, PAN memperoleh 4.018 suara dan Partai Demokrat memperoleh 1.221 suara. Di Kecamatan Sungai Pinang, PAN memperoleh 934 suara dan Partai Demokrat memperoleh 129 suara. Di Kecamatan Gambut, PAN memperoleh 4.597 suara dan Partai Demokrat memperoleh 1.155 suara. Di Kecamatan Mataraman, PAN memperoleh 1.115 suara dan Partai Demokrat memperoleh 320 suara. Di Kecamatan Astambul, PAN memperoleh 1.928 suara dan Partai Demokrat memperoleh 982 suara. Di Kecamatan Aluh-Aluh, PAN memperoleh 2.314 suara dan Partai Demokrat 784 suara. Di Kecamatan Cintapuri Darussalam, PAN memperoleh 990 suara dan Partai Demokrat memperoleh 48 suara. Selanjutnya, pada rekapitulasi tingkat Kabupaten Barito Kuala, perolehan suara PAN sebesar 15.559 suara dan Partai Demokrat sebesar 4.026 suara. Dari jumlah tersebut, di Kecamatan Rantau Badauh, PAN memperoleh 2.220 suara dan Partai Demokrat 115 suara;

Bahwa untuk mendukung keterangannya, Bawaslu mengajukan alat bukti yang diberi tanda bukti PK.22-1 sampai dengan bukti PK.22-14 yang telah disahkan dalam persidangan (selengkapnya dimuat dalam bagian Duduk Perkara);

Bahwa setelah Mahkamah memeriksa dengan saksama dalil Pemohon, Jawaban/Bantahan Termohon, Keterangan Pihak Terkait, Keterangan Bawaslu beserta bukti-bukti yang diajukan para pihak, dan fakta hukum yang terungkap dalam persidangan Mahkamah mempertimbangkan sebagai berikut:

1. Bahwa di Kabupaten Banjar, Pemohon meraih 10.220 suara dan Pihak Terkait meraih 33.655 suara [vide bukti PT-2 = bukti PK.22-5]. Sementara di Kabupaten Barito Kuala, Pemohon meraih 4.026 suara dan Pihak Terkait meraih 15.559 suara [vide bukti PT-2 = bukti PK.22-13]. Jumlah perolehan

suara Pemohon dan Pihak Terkait pada kedua kabupaten tersebut selaras dengan rincian perolehan suara di masing-masing kabupaten yang terdapat pada formulir Model D.Hasil Prov-DPR. Berdasarkan hasil rekapitulasi di tingkat provinsi, Pemohon meraih 89.979 suara dan Pihak Terkait meraih 94.602 suara [vide bukti P-802 = bukti PT-2 = bukti PK.22-4]. Jumlah perolehan suara Pemohon dan Pihak Terkait tersebut adalah selaras dengan jumlah perolehan suara yang ditetapkan dalam rekapitulasi di tingkat nasional [vide bukti P-801];

2. Bahwa berkenaan dengan dalil adanya perbedaan perolehan suara antara C.Hasil/Salinan versi Pemohon dengan D.Hasil Kecamatan versi Termohon di 7 kecamatan pada Kabupaten Banjar dan 1 kecamatan pada Kabupaten Barito Kuala, Pemohon mengajukan bukti tertulis yang diberi tanda Bukti P-4 sampai dengan Bukti P-795 dan Bukti P-812 sampai dengan Bukti P-1346, sedangkan Termohon dalam menguatkan bantahannya mengajukan Bukti T-3 sampai dengan Bukti T-10.6, dan Pihak Terkait dalam menguatkan keterangannya mengajukan Bukti PT-11 sampai dengan Bukti PT-802, serta Bawaslu dalam mendukung keterangannya mengajukan Bukti PK.22-6 sampai dengan Bukti PK.22-12 dan Bukti PK.22-14. Terhadap bukti-bukti tersebut, setelah disandingkan telah ternyata bukti C.Hasil/Salinan Pemohon dibandingkan dengan bukti C.Hasil yang diajukan Termohon dan C.Hasil Salinan yang diajukan Pihak Terkait dan Bawaslu terdapat perbedaan antara bukti yang diajukan oleh Pemohon dengan bukti yang diajukan oleh Termohon, Pihak Terkait, dan Bawaslu. Berkenaan dengan adanya perbedaan antara bukti Pemohon di satu pihak yang berbeda dengan bukti Termohon, Pihak Terkait, dan Bawaslu, Mahkamah meyakini kesesuaian bukti-bukti yang disampaikan Termohon, Pihak Terkait, dan Bawaslu karena cenderung serupa baik bentuk maupun juga substansinya, sedangkan bukti-bukti yang diajukan oleh Pemohon tidak meyakinkan Mahkamah karena tidak dapat dirujuk kepada bukti yang lebih valid. Terlebih pembetulan atau koreksi terhadap Model C.Hasil dan Model C.Hasil Salinan dilakukan dengan merujuk ketentuan Pasal 60 ayat (2), ayat (3), dan ayat (4) Peraturan Komisi Pemilihan Umum Nomor 25 Tahun 2023 tentang Pemungutan dan Penghitungan Suara Dalam Pemilihan Umum (PKPU 25/2023) yang menyatakan:

- “(2) Dalam hal terjadi kesalahan penulisan pada formulir sebagaimana dimaksud pada ayat (1) huruf a, ketua KPPS melakukan pembetulan.
- (3) Pembetulan sebagaimana dimaksud pada ayat (2) dilakukan dengan cara:
 - a. mencoret angka atau kata yang salah dengan 2 (dua) garis horizontal; dan
 - b. menuliskan angka atau kata hasil pembetulan pada angka atau kata yang dicoret sebagaimana dimaksud dalam huruf a.
- (4) Ketua KPPS serta Saksi yang hadir, membubuhkan paraf pada angka atau kata pembetulan sebagaimana dimaksud pada ayat (3) dan wajib dituangkan dalam catatan kejadian khusus dengan menggunakan formulir Model C.KEJADIAN KHUSUS DAN/ATAU KEBERATAN SAKSI-KPU.”

Lebih lanjut, berdasarkan Lampiran I Keputusan Komisi Pemilihan Umum Nomor 66 Tahun 2024 tentang Pedoman Teknis Pelaksanaan Pemungutan dan Penghitungan Suara Dalam Pemilihan Umum (Keputusan KPU 66/2024) menyatakan,

- “8) Dalam hal terjadi kesalahan penulisan angka atau kata pada formulir Model C.HASIL, Model C.HASIL SALINAN, ketua KPPS melakukan pembetulan dengan cara:
 - a) menimpa kesalahan angka atau kata tersebut menggunakan alat penghapus tulisan cair/correction pen, jika pembetulan dilakukan terhadap formulir Model C.HASIL; atau
 - b) mencoret angka atau kata yang salah dengan 2 (dua) garis horisontal pada kesalahan penulisan tersebut jika pembetulan dilakukan terhadap formulir Model C.HASIL SALINAN.
 - 9) Pada tulisan angka atau kata sebagaimana dimaksud pada angka 8), dituliskan angka/kata hasil pembetulan.
 - 10) Ketua KPPS membubuhkan paraf di atas atau samping pada angka atau kata pembetulan tanpa mengenai kotak yang berisi angka atau tulisan dan dituangkan sebagai catatan kejadian khusus dalam formulir Model C.KEJADIAN KHUSUS DAN/ATAU KEBERATAN SAKSI-KPU dilengkapi dengan angka/kata yang dibetulkan dan angka/kata hasil pembetulan.”
3. Bahwa berkenaan dengan 5 dari 7 kecamatan pada Kabupaten Banjar yang didalilkan Pemohon dalam permohonan *a quo*, yaitu Kecamatan Aluh-Aluh, Kecamatan Astambul, Kecamatan Gambut, Kecamatan Kertak Hanyar, dan Kecamatan Sungai Pinang, Pemohon telah mengajukan keberatan saat rekapitulasi di tingkat kabupaten [vide bukti P-798]. Selanjutnya, terhadap penggelembungan suara Pihak Terkait di 5 kecamatan tersebut, Pemohon juga mengajukan keberatan pada rekapitulasi di tingkat provinsi dan tingkat nasional [vide bukti P-799 dan bukti P-800];

4. Bahwa atas laporan Pemohon terhadap PPK di 5 kecamatan tersebut, dalam Putusan Nomor 001/LP/ADM.PL/BWSL.KAB/22.04/III/2024, bertanggal 28 Maret 2024, Bawaslu Kabupaten Banjar menyatakan Terlapor tidak terbukti secara sah dan meyakinkan melakukan perbuatan melanggar tata cara, prosedur, atau mekanisme pada tahapan Pemilu sesuai dengan ketentuan peraturan perundang-undangan [vide bukti P-806 = bukti T-11 = bukti PT-803 = bukti PK.22-01]. Sementara berdasarkan keterangan tertulis dan keterangan lisan yang disampaikan dalam persidangan Mahkamah, Bawaslu Provinsi Kalimantan Selatan menyatakan tidak ada menerima laporan terkait dugaan penambahan suara Pihak Terkait kepada Bawaslu Provinsi Kalimantan Selatan. Adapun laporan dugaan pelanggaran pidana Pemilu di Gakkumdu dinyatakan tidak memenuhi alat bukti yang cukup [vide Risalah Sidang Perkara Nomor 196-01-14-22/PHPU.DPR-DPRD-XXII/2024, bertanggal 29 Mei 2024, hlm. 113-114];
5. Bahwa berdasarkan permintaan koreksi yang diajukan Pemohon terhadap putusan Bawaslu Kabupaten Banjar *a quo*, Bawaslu RI menyatakan terdapat perbedaan jumlah perolehan suara Partai Amanat Nasional antara yang tercantum dalam dokumen C.Hasil-DPR dan D.Hasil-Kecamatan-DPR di TPS 002 Desa Rantau Bakula Kecamatan Sungai Pinang, TPS 008 Desa Mandar Sari Kecamatan Kertak Hanyar, dan TPS 037 Desa Gambut Kecamatan Gambut. Terhadap hal tersebut, amar Putusan Koreksi Bawaslu RI Nomor 019/KS/ADM.PP/BWSL/00.00/IV/2024, bertanggal 19 April 2024, menyatakan Terlapor PPK Aluh-Aluh dan PPK Astambul tidak terbukti melakukan pelanggaran administratif Pemilu, dan menyatakan Terlapor PPK Gambut, PPK Kertak Hanyar, dan PPK Sungai Pinang terbukti secara sah dan meyakinkan melakukan pelanggaran administratif Pemilu [vide bukti P-810 = bukti T-12 = bukti PT-804 = bukti PK.22-01]. Berdasarkan Putusan Koreksi Bawaslu RI *a quo*, total perbedaan perolehan suara Pihak Terkait dalam C.Hasil-DPR dan D.Hasil Kecamatan-DPR pada 3 TPS di 3 kecamatan tersebut, yaitu TPS 002 Desa Rantau Bakula Kecamatan Sungai Pinang, TPS 008 Desa Mandar Sari Kecamatan Kertak Hanyar, dan TPS 037 Desa Gambut Kecamatan Gambut, adalah sebesar 93 suara;
6. Bahwa terhadap Putusan Koreksi Bawaslu RI *a quo* yang diputus setelah penetapan perolehan suara hasil Pemilu secara nasional, dalam Putusan

Mahkamah Konstitusi Nomor 146-02-10/PHPU.DPR-DPRD/XVII/2019, bertanggal 16 Agustus 2019, hlm. 128-129, Mahkamah pada pokoknya menyatakan:

- “4) bahwa terhadap fakta hukum adanya Putusan Bawaslu di atas, perlu Mahkamah tegaskan mengenai konstruksi penyelesaian berbagai permasalahan hukum Pemilu yang dikehendaki oleh UU 7/2017, yakni bukan saja terkait dengan lembaga-lembaga yang berwenang menyelesaikannya, akan tetapi juga terkait dengan batasan atau limitasi waktu penyelesaiannya dalam setiap tahapan termasuk dengan mempertimbangkan pelaksanaan atau tindak lanjut dari penyelesaian tersebut, sehingga tidak mengganggu penyelesaian perselisihan hasil pemilihan umum. Oleh karena itu, terhadap berbagai permasalahan hukum Pemilu yang ditemukan atau dilaporkan dan memengaruhi hasil Pemilu harus telah diselesaikan sebelum ditetapkannya hasil pemilihan umum atau rekapitulasi secara nasional, termasuk juga dalam pelaksanaan atau tindak lanjut penyelesaian berbagai permasalahan hukum Pemilu. Apalagi terhadap permasalahan hukum Pemilu yang memengaruhi hasil Pemilu yang dilaporkan dan/atau diputus setelah ditetapkannya hasil Pemilu oleh Termohon secara nasional;
- 5) Perihal putusan Bawaslu atau rekomendasi Bawaslu atau bentuk lain yang dilakukan oleh Bawaslu yang berimplikasi pada perolehan suara setelah penetapan perolehan suara hasil Pemilu secara nasional haruslah dikesampingkan karena segala sesuatu yang menyangkut atau berimplikasi kepada perolehan suara setelah penetapan perolehan suara hasil Pemilu secara nasional menjadi kewenangan Mahkamah Konstitusi untuk memeriksa, mengadili, dan memutusnya. Artinya, setelah KPU melakukan penetapan perolehan suara hasil Pemilu secara nasional tidak dimungkinkan lagi adanya putusan, rekomendasi, atau bentuk lain dari lembaga-lembaga lain yang dapat berimplikasi pada perubahan perolehan suara yang telah ditetapkan berdasarkan penetapan perolehan suara hasil Pemilu secara nasional, kecuali berdasarkan putusan Mahkamah Konstitusi;”

Berdasarkan pertimbangan hukum Putusan Mahkamah *a quo* di atas, Mahkamah menegaskan bahwa putusan Bawaslu atau rekomendasi Bawaslu atau bentuk lain yang dilakukan oleh Bawaslu yang berimplikasi pada perolehan suara setelah penetapan perolehan suara hasil Pemilu secara nasional haruslah dikesampingkan karena segala sesuatu yang menyangkut atau berimplikasi kepada perolehan suara setelah penetapan perolehan suara hasil Pemilu secara nasional menjadi kewenangan Mahkamah Konstitusi untuk memeriksa, mengadili, dan memutusnya. Oleh karenanya, jika Putusan Koreksi Bawaslu RI *a quo* dikaitkan dengan pendirian Mahkamah, maka hal tersebut harus pula dikesampingkan;

7. Bahwa terlepas dari 5 kecamatan yang telah dilakukan penanganan oleh Bawaslu, berdasarkan keterangan saksi mandat Partai Demokrat di Kecamatan Gambut, Kecamatan Aluh-Aluh, dan Kecamatan Kertak Hanyar dalam Pemilu Tahun 2024 yang justru dihadirkan oleh Pihak Terkait dalam persidangan Mahkamah pada tanggal 29 Mei 2024, pada pokoknya menyatakan menerima hasil rekapitulasi di tingkat kecamatan pada Kecamatan Gambut, Kecamatan Aluh-Aluh, dan Kecamatan Kertak Hanyar, sehingga hal ini menjadikan Mahkamah tidak mendapat keyakinan akan kebenaran dalil-dalil Pemohon *a quo*;
8. Bahwa saksi Pemohon, yaitu Sulaiman, dalam persidangan Mahkamah pada pokoknya menyatakan telah memindahkan suara yang tidak sah sebanyak 634 suara pada perolehan suara Pihak Terkait di Kecamatan Aluh-Aluh dengan imbalan sejumlah uang [vide Risalah Sidang Perkara Nomor 196-01-14-22/PHPU.DPR-DPRD-XXII/2024, bertanggal 29 Mei 2024, hlm. 87 dan hlm. 165]. Setelah mencermati lebih lanjut dalil-dalil Pemohon, telah ternyata bahwa Pemohon mendalilkan jumlah penambahan sebesar 626 suara untuk Pihak Terkait di Kecamatan Aluh-Aluh dalam permohonan *a quo*, sehingga keterangan saksi Pemohon dan dalil Pemohon *a quo* tidak bersesuaian;
9. Bahwa berkenaan dengan dalil penggelembungan suara Pihak Terkait di Kecamatan Cintapuri Darussalam dan Kecamatan Mataraman pada Kabupaten Banjar, Mahkamah tidak menemukan bukti Pemohon perihal adanya laporan kepada Bawaslu terkait dalil *a quo*. Selain itu, berdasarkan keterangan saksi Termohon, yaitu Suprat, tidak ada keberatan dari para saksi partai politik saat rekapitulasi di tingkat Kecamatan Cintapuri Darussalam, serta menurut keterangan saksi Termohon lainnya, yaitu Sugeng Riyadi, tidak terdapat keberatan dalam proses rekapitulasi, termasuk oleh Pemohon, di Kecamatan Mataraman [vide Risalah Sidang Perkara Nomor 196-01-14-22/PHPU.DPR-DPRD-XXII/2024, bertanggal 29 Mei 2024, hlm. 97-99];
10. Bahwa berkenaan dengan dalil penggelembungan suara Pihak Terkait di Kecamatan Rantau Badauh pada Kabupaten Barito Kuala, tidak terdapat adanya upaya keberatan yang telah diajukan oleh Pemohon baik pada rekapitulasi di tingkat kecamatan, kabupaten, provinsi, maupun nasional serta laporan kepada Bawaslu Kabupaten Barito Kuala. Terlebih lagi, dalam persidangan Mahkamah

pada tanggal 29 Mei 2024, Pemohon tidak menghadirkan saksi untuk membuktikan lebih lanjut perihal kebenaran dalil Pemohon *a quo*;

11. Bahwa andaiapun selisih perolehan suara Pihak Terkait berdasarkan Putusan Koreksi Bawaslu RI *a quo* sebanyak 93 suara dijumlahkan dengan pemindahan suara yang terjadi di Kecamatan Aluh-Aluh berdasarkan keterangan saksi Pemohon sebanyak 634 suara, telah ternyata jumlah tersebut tidak memengaruhi perolehan suara Pemohon dan Pihak Terkait dalam penentuan kursi anggota DPR RI di Dapil Kalimantan Selatan I yang dalam hal ini Pemohon meraih 89.979 suara dan Pihak Terkait meraih 94.602 suara pada rekapitulasi tingkat nasional;

Bahwa berdasarkan uraian pertimbangan di atas, dalil Pemohon *a quo* adalah tidak beralasan menurut hukum;

[3.14] Menimbang bahwa berdasarkan seluruh uraian pertimbangan hukum di atas, Mahkamah berpendapat permohonan Pemohon sepanjang berkaitan dengan perolehan suara calon anggota DPR RI di Dapil Kalimantan Selatan I adalah tidak beralasan menurut hukum untuk seluruhnya.

[3.15] Menimbang bahwa terhadap dalil-dalil Pemohon selain dan selebihnya serta hal-hal lain yang berkaitan dengan permohonan *a quo*, tidak dipertimbangkan lebih lanjut karena dinilai tidak ada relevansinya.

4. KONKLUSI

Berdasarkan penilaian atas fakta dan hukum sebagaimana diuraikan di atas, Mahkamah berkesimpulan:

[4.1] Eksepsi Pihak Terkait berkenaan dengan kewenangan Mahkamah adalah tidak beralasan menurut hukum;

[4.2] Mahkamah berwenang mengadili permohonan *a quo*;

[4.3] Eksepsi Pihak Terkait berkenaan dengan tenggang waktu pengajuan permohonan adalah tidak beralasan menurut hukum;

- [4.4]** Permohonan diajukan masih dalam tenggang waktu yang ditentukan oleh peraturan perundang-undangan;
- [4.5]** Eksepsi Pihak Terkait berkenaan dengan kedudukan hukum Pemohon adalah tidak beralasan menurut hukum;
- [4.6]** Pemohon memiliki kedudukan hukum untuk mengajukan permohonan *a quo*;
- [4.7]** Eksepsi Termohon dan eksepsi Pihak Terkait berkenaan dengan permohonan kabur adalah tidak beralasan menurut hukum;
- [4.8]** Permohonan Pemohon tidak beralasan menurut hukum untuk seluruhnya;
- [4.9]** Permohonan Pemohon selain dan selebihnya serta hal-hal lain yang berkaitan dengan permohonan *a quo* tidak dipertimbangkan lebih lanjut.

Berdasarkan Undang-Undang Dasar Negara Republik Indonesia Tahun 1945, Undang-Undang Nomor 24 Tahun 2003 tentang Mahkamah Konstitusi, sebagaimana telah diubah terakhir dengan Undang-Undang Nomor 7 Tahun 2020 tentang Perubahan Ketiga Atas Undang-Undang Nomor 24 Tahun 2003 tentang Mahkamah Konstitusi (Lembaran Negara Republik Indonesia Tahun 2020 Nomor 216, Tambahan Lembaran Negara Republik Indonesia Nomor 6554, Undang-Undang Nomor 48 Tahun 2009 tentang Kekuasaan Kehakiman (Lembaran Negara Republik Indonesia Tahun 2009 Nomor 157, Tambahan Lembaran Negara Republik Indonesia Nomor 5076), dan Undang-Undang Nomor 7 Tahun 2017 tentang Pemilihan Umum sebagaimana telah diubah dengan Undang-Undang Nomor 7 Tahun 2023 tentang Penetapan Peraturan Pemerintah Pengganti Undang-Undang Nomor 1 Tahun 2022 tentang Perubahan Atas Undang-Undang Nomor 7 Tahun 2017 tentang Pemilihan Umum Menjadi Undang-Undang (Lembaran Negara Republik Indonesia Tahun 2023 Nomor 54, Tambahan Lembaran Negara Republik Indonesia Nomor 6863).

5. AMAR PUTUSAN

Mengadili:

Dalam Eksepsi

1. Menolak eksepsi Termohon berkenaan dengan permohonan kabur;
2. Menolak eksepsi Pihak Terkait berkenaan dengan kewenangan Mahkamah, tenggang waktu pengajuan permohonan, kedudukan hukum Pemohon, dan permohonan kabur;

Dalam Pokok Permohonan

Menolak permohonan Pemohon untuk seluruhnya.

Demikian diputus dalam Rapat Permusyawaratan Hakim oleh sembilan Hakim Konstitusi, yaitu Suhartoyo selaku Ketua merangkap Anggota, Saldi Isra, Daniel Yusmic P. Foekh, M. Guntur Hamzah, Anwar Usman, Arief Hidayat, Enny Nurbaningsih, Ridwan Mansyur, dan Arsul Sani, masing-masing sebagai Anggota, pada hari **Senin**, tanggal **tiga**, bulan **Juni**, tahun **dua ribu dua puluh empat** yang diucapkan dalam Sidang Pleno Mahkamah Konstitusi terbuka untuk umum pada hari **Senin**, tanggal **sepuluh** bulan **Juni**, tahun **dua ribu dua puluh empat**, selesai diucapkan pukul **09.01 WIB** oleh sembilan Hakim Konstitusi, yaitu Suhartoyo selaku Ketua merangkap Anggota, Saldi Isra, Daniel Yusmic P. Foekh, M. Guntur Hamzah, Anwar Usman, Arief Hidayat, Enny Nurbaningsih, Ridwan Mansyur, dan Arsul Sani, masing-masing sebagai Anggota, dengan dibantu oleh Alboin Pasaribu sebagai Panitera Pengganti, serta dihadiri oleh para pihak.

KETUA,

ttd

Suhartoyo

ANGGOTA-ANGGOTA,

ttd.

ttd.

Saldi Isra

Daniel Yusmic P. Foekh

ttd.

ttd.

M. Guntur Hamzah

Anwar Usman

ttd.

ttd.

Arief Hidayat

Enny Nurbaningsih

ttd.

ttd.

Ridwan Mansyur

Arsul Sani

PANITERA PENGGANTI,

ttd.

Alboin Pasaribu



Panitera
Muhidin - NIP 19610818 198302 1 001
Digital Signature

Jln. Medan Merdeka Barat No. 6 Jakarta Pusat 10110
Telp: 021-23529000 Fax: 021-3520177
Email: office@mkri.id